

RNP - ROMSILVA  
O.S. Dragomirești  
Nr. 4592 /26.04.2018

OCOLUL SILVIC Târgu Lăpuș		
INTRARE	Nr.	11089
IEȘIRE		
Ziua	08	Luna 10 Anul 2018

**PROCES VERBAL**  
**al Conferinței I de amenajare**  
**a fondului forestier proprietate publică a statului administrat de Ocolul Silvic**  
**Târgu Lăpuș**  
**Direcția Silvică Maramureș**

Subsemnații:

1. ing. Alexandru Arăboaei – reprezentant M.A.P. ....
2. ing. Marius Cristea – reprezentant M.A.P. ....
3. ing. Octavian Popescu – șef SAP – RNP-ROMSILVA .....
4. ing. Ciprian Bădescu – delegat RNP-ROMSILVA .....
5. ing. Iacob Andreica – director tehnic D.S. Maramureș.....
6. dr. ing. Marcian Bîrda – șef birou fond forestier D.S. Maramureș.....
7. ing. Dănuț Mihali – șef O.S. Târgu Lăpuș.....
8. ing. Franc Ioan – responsabil fond forestier O.S. Târgu Lăpuș .....
9. ing. China Moșuț Ioan – responsabil regenerarea pădurilor O.S. Târgu Lăpuș .....
10. ing. Daniel Herman – responsabil producție O.S. Târgu Lăpuș .....
11. ing. Florin Achim – director tehnic I.N.C.D.S. „Marin Drăcea” - expert C.T.A.P.....
12. ing. Lucian Bîrle – director stațiune S.C.D.E.P. Oradea .....
13. ing. Dănuț Țapoș – șef proiect – SCDEP Oradea.....

În conformitate cu prevederile „Normelor tehnice pentru amenajarea pădurilor” aflate în vigoare, ne-am întrunit în scopul analizării și avizării temei de proiectare pentru fondul forestier proprietate publică a statului administrat de Ocolul silvic Târgu Lăpuș din Direcția Silvică Maramureș.

În urma discuțiilor și a analizelor s-au constatat următoarele:

## 1. Suprafața fondului forestier

Suprafața actuală a fondului forestier proprietate publică a statului, administrată de Ocolul silvic Târgu Lăpuș este de 7497,03 ha, fiind repartizată pe unități de producție astfel:

Amenajamentul ediția 2009			Suprafața la data de 26.04.2018		
Unitatea de producție		Suprafața veche - ha	Unitatea de producție		Suprafața actuală - ha
Nr.	Denumire		Nr.	Denumire	
I	Valea Mare	4148,61	I	Valea Mare	2493,96
II	Șatra	2823,71	II	Șatra	1539,06
III	Mănăstur	1470,83	III	Mănăstur	1281,42
IV	Bloaja	845,50	IV	Bloaja	655,91
V	Plopiș	1165,30	V	Plopiș	900,61
VI	Coroieni	873,62	VI	Coroieni	626,07
<b>Total O.S. Târgu Lăpuș</b>		<b>11327,57</b>	<b>Total O.S. Târgu Lăpuș</b>		<b>7497,03</b>

Față de suprafața din vechiul amenajament, de 11327,57 ha, suprafața actuală înregistrează un minus de 3830,54 ha, ca urmare a aplicării prevederilor legilor fondului funciar.

Suprafețe validate potrivit prevederilor legilor fondului funciar și nepuse în posesie nu sunt.

Ocolul silvic va prezenta proiectanților până la data de 01.10.2018, situația mișcărilor de suprafață realizată în semestrul II al anului 2018, vizată de D.S. Maramureș, astfel încât la terminarea campaniei de teren, proiectantul să dispună de informațiile necesare elaborării amenajamentului pentru întregul fond forestier proprietate publică a statului ce va fi înscris în SILV 1 la sfârșitul anului 2018.

## 2. Constituirea ocolului silvic

Ocolul silvic păstrează denumirea și limitele de la vechea amenajare. Unitățile de producție își mențin numerele, denumirea și limitele de la vechea amenajare.

## 3. Baza cartografică

Baza cartografică este constituită din planuri aerofotogrametrice (foi volante) la scara 1: 5000 cu curbe de nivel, editate de I.G.F.C.O.T în anii 1977 și 1994 după fotograme din anul 1975, 1988 și reperaj executat de O.C.O.T. Maramureș și I.C.A.S. în anul 1977, 1989, și planuri de bază la scara 1:10000 (bază tare – zinc) cu curbe de nivel, editate de I.S.P.F. în anul 1966.

Proiectantul împreună cu direcția silvică vor solicita structurilor naționale de cadastru, geodezie și cartografie cele mai recente date ale zborurilor fotogrammetrice executate în zonă pentru completarea bazei cartografice deținută de I.N.C.D.S. „Marin Drăcea”.

#### **4. Ocupații și litigii**

În prezent există un număr de 262 ocupații cu suprafața totală de 593,27 ha, ocupații pentru care până la sfârșitul campaniei de teren ocolul silvic și direcția silvică vor face demersuri în vederea rezolvării lor.

În parcelele în care s-au predat, din diferite motive, doar parțial suprafețe de teren se vor executa lucrări de măsurare a conturului terenului rămas în proprietatea publică a statului și a celui predat altor proprietari. Informațiile rezultate vor sta la baza identificării eventualelor ocupații și litigii.

#### **5. Zonarea funcțională**

Se va menține pe cât posibil vechea zonare funcțională, proiectantul având obligația analizării în vederea actualizării categoriilor funcționale, în funcție de obiectivele social economice și ecologice apărute în raza ocolului silvic.

În principiu categoriile funcționale vor fi: 1.1A, 1.1B, 1.2A, 1.2B, 1.2H, 1.2L, 1.4B, 1.4C, 1.4E, 1.4I, 1.5C, 1.5G, 1.5H, 1.5L, 1.5M, 2.1B, 2.1C.

#### **6. Constituirea subunităților de gospodărire**

Subunitățile de gospodărire se vor constitui în conformitate cu prevederile din "*Norme tehnice pentru amenajarea pădurilor*". În principiu se consideră oportună și justificată ecologic și economic constituirea următoarelor subunități de gospodărire: A, E, K, M, O. În cazul în care vor exista suprafețe validate în baza legilor fondului funciar și nepuse în posesie până la finele anului 2018, acestea vor fi constituite ca S.U.P. O.

#### **7. Bazele de amenajare**

Se vor adopta în conformitate cu prevederile din "*Norme tehnice pentru amenajarea pădurilor*".

#### **8. Probleme speciale**

1. La lucrările Conferinței I de amenajare au fost invitați, conform adreselor DS Maramureș: nr. 8691/25.04.2018, 8692/25.04.2018 și 8622/24.04.2018, reprezentanții APM Maramureș, SGA Maramureș și custodele sitului Natura 2000: ROSCI 0030 – Cheile Lăpușului, nefiind prezenți la conferință;
2. Suprafețele pentru care s-au emis procese verbale de punere în posesie în baza legilor fondului funciar și au vicii de formă (fără număr, fără dată, fără număr și dată, fără

- suprafață, fără proprietar) vor fi menținute în fondul forestier proprietate publică a statului la categoria "ocupații și litigii". Pentru cazurile în care, ulterior au fost emise titluri de proprietate în baza acestor procese verbale de punere în posesie, ocolul silvic va înscrie aceste titluri în tabelul 1E. Tabelul 1E cu modificările de mai sus va fi transmis proiectantului până la data de 01.08.2018;
3. Ocolul silvic va analiza actele de retrocedare neidentificate și neoperate la amenajarea precedentă (acte emise anterior datei de 01.01.2009) pentru a se evita dublele înregistrări. Rezultatul acestei analize va fi transmis proiectantului, sub semnătură, până la data de 15.06.2018;
  4. Șeful de proiect împreună cu direcția și ocolul silvic vor analiza arboretele "surse de semințe" care se vor corela cu *Catalogul Național al Materialelor de bază* din anul 2013 și arboretele "resurse genetice" din *Catalogul Național al Resurselor Genetice Forestiere* din anul 2009;
  5. Ocolul silvic va prezenta șefului de proiect, la începutul campaniei de teren, evidența drumurilor din inventarul mijloacelor fixe ale ocolului precum și din inventarul Ministerului Finanțelor Publice, evidență ce va fi avută în vedere la clarificarea situației drumurilor forestiere din raza ocolului;
  6. La efectuarea lucrărilor de teren și la încadrarea arboretelor în planurile de lucrări, proiectantul va analiza și aplica prevederile Ordinului 3397/2012 privind stabilirea criteriilor și indicatorilor de identificare a pădurilor virgine și cvasivirgine în România, precum și a pădurilor cu valoare ridicată de conservare în vederea zonării corespunzătoare a acestora;
  7. Administratorul (ocolul silvic) fondului forestier va lua măsuri de reactualizare a limitelor parcelare și refacerea bornelor amenajistice;
  8. Până la data de 01.07.2018, direcția silvică va înainta Regiei Naționale a Pădurilor situația privind materializarea limitelor fondului forestier, a limitelor parcelare și a bornelor. Datele prezentate în această situație vor fi avute în vedere la controlul efectuat cu ocazia lucrărilor de amenajare a pădurilor, de către reprezentanții M.A.P. și R.N.P. Romsilva;
  9. Direcția Silvică Maramureș va prezenta proiectantului, până la data de 10 ianuarie 2019, situația detaliată la 31 decembrie 2018, a intrărilor și ieșirilor din fondul forestier, în concordanță cu raportările făcute în SILV 1, situația stocurilor de material lemnos, precum și borderoul partizilor pentru producția anului 2019;
  10. Proiectantul împreună cu ocolul silvic va analiza situația terenurilor destinate hranei vânatului precum și a celorlalte terenuri cu destinație specială;
  11. Având în vedere prevederile art. 10 din H.G. 617/2016, proiectantul va furniza ocolului până la data de 31.08.2018, informațiile privind arboretele propuse a fi parcurse cu tăieri de produse

principale aferente producției anului 2019.

12. Schimbarea categoriei de folosință “pădure“ la altă categorie de folosință se face conform art. 47 din Legea 46/ 2008 – Codul silvic, republicată cu modificările și completările ulterioare;
13. Acolo unde proiectantul va propune schimbarea categoriei de folosință de la “pădure“ la teren nereproductiv, se vor recolta probe de sol, iar rezultatele vor fi prezentate la Conferința a II- a de amenajare;
14. Având în vedere adresa DS Maramureș nr. 6594/23.03.2018 prin care se solicită analiza oportunității întocmirii unui adendum de prelungire a prevederilor amenajamentului OS Târgu Lăpuș pentru o perioadă de 1 an, precum și datele prezentate în Tema de proiectare și discuțiile din cadrul Conferinței I de amenajare, comisia propune spre analiză și avizare în comisia CTAS din cadrul MAP, întocmirea unui adendum de actualizare și prelungire a prevederilor amenajamentului OS Târgu Lăpuș pentru perioada 2018-2019.

Conferința avizează tema de proiectare, cu luarea în considerare a celor prevăzute în prezentul proces verbal.

Prezentul proces verbal s-a încheiat în 8 exemplare



**REGIA NAȚIONALĂ A PĂDURILOR – ROMSILVA  
DIRECȚIA SILVICĂ MARAMUREȘ**

ROMÂNIA, 430.314 Baia Mare, Str. 22 Decembrie nr.36  
Telefon: 40-262-211963, 40-262-211850, 40-262-211851  
Fax: 40-262-211794, E-mail: [dsbaiamare@marasilva.ro](mailto:dsbaiamare@marasilva.ro)  
C.U.I. 1590120, J40/450/1991



Nr. 6594/23.03.2018

*Către,*  
**R.N.P. - ROMSILVA**

**OPORTUNITATEA ÎNTOCMIRII UNUI ADDENDUM DE PRELUNGIRE A  
PREVEDERILOR AMENAJAMENTULUI SILVIC LA OCOLUL SILVIC TÂRGU LĂPUȘ  
PENTRU O PERIOADĂ DE 1 AN**

Prin prezenta vă aducem la cunoștință că prevederile amenajamentului silvic al Ocolului Silvic Târgu Lăpuș își încetează valabilitatea la data de 31.12.2018 și s-a propus în cursul anului 2018 demararea fazei de teren, dar datorită mai multor factori care influențează activitatea de producție a acestui ocol silvic, se propune întocmirea unui addendum la acest amenajament pentru o perioadă de 1 an.

Ultima revizuire a amenajamentului silvic pentru aceste păduri a avut loc în anul 2009, cu valabilitate pentru 10 ani, respectiv pentru deceniul 2009 – 2018, pentru suprafața de 11327,57 ha, amenajamentul silvic fiind aprobat prin Ordinul Ministrului Nr. 1408 din 18.05.2011, în baza Avizului C.T.A.S. nr .279 din 13.02.2011.

La data actuală, suprafața fondului forestier proprietate publică a statului, administrată de Ocolul Silvic Târgu Lăpuș, este de 7496.82 ha, rămasă în urma aplicării legilor fondului funciar.

Suprafața de fond forestier proprietate publică a statului este repartizată pe raza administrativă a 6 U.A.T.-uri, fiind cuprinsă în șase unități de producție respectiv Valea Mare (U.P.I), Șatra (U.P.II), Mănăștur (U.P.III), Bloaja (U.P.IV), Plopiș (U.P.V) și Coroieni (U.P.VI).

**Justificarea oportunității de întocmire a unui addendum de prelungire a prevederilor amenajamentului silvic pe o perioadă de un an la Ocolul Silvic Târgu Lăpuș:**

***1. Volumul mare de produse accidentale apărute la data de 17.09.2017 precum și activitatea de inventarierea a acestora și de aprobare a actelor de punere în valoare.***

În data de 17.09.2017 pe raza Direcției Silvice Maramureș au avut loc fenomene meteorologice deosebite, producând însemnate pagube în fondul forestier național, prin apariția de doborâturi și rupturi de arbori. Cel mai mare volum de masă lemnoasă afectat în fond forestier proprietate publică a statului și altor

deținători care au contracte de servicii silvice s-a estimat pe raza **Ocolul Silvic Târgu Lăpuș**. Suprafața afectată din fondul forestier administrat de Ocolul Silvic Târgu Lăpuș, fond forestier proprietate publică de stat și a altor deținători de fond forestier care au contracte de servicii silvice de pază este de 2.730 ha, cu un volum estimat de 61,7 mii mc, din care în păduri proprietate publică de stat s-au înregistrat doborâturi de vânt, conform rapoartelor de semnalare, pe o suprafață de 1.627 ha.

Până în prezent s-au inventariat produsele accidentale de pe o suprafață de **1.025 ha** în păduri proprietate publică de stat, cu un volum de **23,7 mii mc** aferent unui număr de 94 partizi. Din cauza timpului nefavorabil și a stratului mare de zăpadă, au mai rămas de parcurs cu lucrări de inventariere **602 ha** cu un volum estimat de **8,7 mii mc**, urmând a se constitui aproximativ 40 de partizi.

Situația inventarierii produselor accidentale în pădurile cu contracte de servicii silvice de pază, se prezintă astfel: s-a inventariat un volum de **19,3 mii mc** aferent unui număr de 75 partizi și au rămas de parcurs **568 ha** cu un volum estimat de **10 mii mc**, urmând a se constitui aproximativ 150 de partizi.

În urma producerii acestor calamități s-au întreprins acțiuni de evaluare a masei lemnoase de către tot personalul tehnico-ingineresc din cadrul Ocolul Silvic Târgu Lăpuș precum și prin detașatarea a 3 echipe din cadrul altor ocoale silvice care nu au fost afectate de doborâturile de vânt: Tăuții Măgherauș, Șomcuta și Ulmeni, pentru a participa la lucrări de punere în valoare până la apariția stratului de zăpadă.

Până la apariția acestor produse accidentale, în decursul anului 2017, personalul tehnico-ingineresc al Ocolul Silvic Târgu Lăpuș a pus în valoare masă lemnoasă în volum de **11.297 mc** din fondul forestier proprietate publică a statului și a altor deținători un volum de **18.042 mc**.

În continuare se depun eforturi mari pentru inventarierea integrală a produselor accidentale, activitatea fiind îngreunată de condițiile meteo din zona de munte, stratul de zăpadă depășind 0,5 m, Ocolul Silvic Târgu Lăpuș fiind sufocat de solicitări de inventariere a acestor produse din partea persoanelor fizice, juridice, unităților administrativ teritoriale, răspândite pe întregul teritoriu de competență (3 orașe și 9 comune, care mai au și multe alte localități aparținătoare). Suprafața de păduri amenajate în raza de competență, a Ocolului Silvic Târgu Lăpuș este de 18.410 ha, existând o suprafață semnificativă cu vegetație forestieră din afara fondului forestier național.

Precizăm faptul că Ocolul Silvic Târgu Lăpuș este nominalizat prin Decizia nr. 233/31.07.2017 a Gărzii Forestiere Cluj, ca ocol silvic obligat să asigure pe bază de contract, serviciile silvice pentru suprafețele de fond forestier de până la 30 ha, aparținând persoanelor fizice și juridice de pe raza comunelor Cernești, Copalnic Mănăstur, Coroieni, Cupșeni, Vima Mică și a orașului Târgu Lăpuș.

În fondul forestier proprietate publică de stat, U.P. V Plopiș se înregistrează cele mai multe produse accidentale, dar și necesitatea de a întocmi documentații de derogare de la prevederile amenajamentului silvic și de depășire a posibilității decenale, nefiind prevăzut nici un volum de produse principale pentru recoltare în acest deceniu.

După inventarierea acestor produse accidentale se aplică o procedură greoaie pentru aprobarea și verificarea APV-urilor, conform *O.M. 1507/2016 privind aprobarea Procedurii de aprobare, modificare, anulare și casare a actelor de*

*punere în valoare pentru masa lemnoasă provenită din fondul forestier național și din vegetația forestieră situată pe terenuri din afara fondului forestier național, după care în cele mai multe cazuri urmează a fi întocmite și alte documentații: de depășire a posibilității anuale, conform O.M. nr. 884 din 12 mai 2016 privind aprobarea Metodologiei de aprobare a depășirii posibilității anuale cu volumul masei lemnoase din arborete afectate de factori biotici și/sau abiotici, de depășire a posibilității decenale, conform O.M. nr. 1.339 din 6 octombrie 2017 pentru aprobarea Metodologiei privind aprobarea depășirii posibilității ca urmare a recoltării produselor accidentale I și pentru derogări de la amenajament, conform O.M. nr. 3.814 din 6 noiembrie 2012 (\*actualizat\*) pentru aprobarea Normelor tehnice privind modificarea prevederilor amenajamentelor silvice și schimbarea categoriei de folosință a terenurilor din fondul forestier.*

În urma acestor doborâturi s-au înregistrat la Ocolul Silvic Târgul Lăpuș în anul 2017 și 2018 un număr de **1.470 cereri de inventariere a produselor accidentale și de altă natură** pentru proprietarii din fondul forestier național și din afara fondului forestier național, care au fost onorate, adică s-au constituit cartele de inventariere și APV-uri pentru un număr de **480 cereri, peste 900 de cereri nefiind soluționate până în prezent**. Astfel întreg personalul tehnic ingineresc al Ocolului Silvic Târgu Lăpuș a fost angrenat în inventarierea, exploatarea, avizarea acestor produse accidentale și mulți proprietari din aceste zone depun în continuu petiții la primărie, la Instituția Prefectului și la Consiliul Județean Maramureș pentru a urgenta inventarierea și exploatarea masei lemnoase.

## ***2. Contractarea masei lemnoase provenite din accidentale și gestionarea partizilor autorizate***

Volumul de masă lemnoasă contractate până la această dată, din pădurile proprietate publică a statului, la Ocolul Silvic Târgu Lăpuș sunt:

- masă lemnoasă ce se valorifică pe picior: 2.294 mc din care 0 mc produse accidentale; mai sunt oferite la licitația publică ce va avea loc în data de 30.03.2018 un volum de 4.643 mc produse accidentale;

- masă lemnoasă ce se exploatează în regie proprie și prestări servicii de exploatare: 3.341 mc, din care 2.963 mc produse accidentale; mai sunt oferite la licitații de prestări servicii exploatare un volum de 1.299 mc pentru licitația ce se va desfășura în 19.04.2018.

Conform H.G. 715/05.10.2017 Regulamentul de vânzare a masei lemnoase și art. 59, alin. (5<sup>1</sup>) din Legea 46/2008 Codul silvic, „*Lucrările de îngrijire și conducere a arboretelor, tăierile de igienă, precum și tăierile de produse accidentale dispersate sau realizate pe suprafețe compacte de maximum 3 ha, executate în fondul forestier proprietate publică a statului, se realizează de către administratorii prevăzuți de lege, prin exploatare în regie proprie, cu forțe proprii sau prin prestări servicii cu operatori economici atestați pentru lucrări de exploatare forestieră*”, aproximativ 85% din volumul de accidentale din fondul forestier de stat se va încadra obligatoriu pentru exploatare în regie proprie (Ocolul Silvic Târgu Lăpuș deține atestat pentru 5.000 mc) și diferența prin prestări servicii de exploatare, a căror adjudecare se realizează conform legii achizițiilor pe SEAP, contractarea de la validarea unui anunț fiind posibilă în minim 2 luni.



Gestionarea produselor accidentale în volum de aproximativ **25 mii mc** din fondul forestier proprietate publică de stat la Ocolul Silvic Târgu Lăpuș, ce se va exploata în regie proprie și prin prestări servicii exploatare va implica tot personalul silvic de teren și de birou, aceasta pe lângă gestionarea partizilor de la alți proprietari (avizare și control în parchete) în volum estimat de **26,4 mii mc** la nivel de ocol.

### ***3. Suprafața retrocedată, litigii și ocupații***

Suprafața fondului forestier în perioada de aplicare a amenajamentului silvic (2009-2018) s-a diminuat conform tabelului 1E cu **3.830,75 ha**, reprezentând 33% din suprafața inițială, din evidența mișcărilor de suprafață intervenite de la intrarea în vigoare a amenajamentului silvic până în prezent rezultă că a fost foarte fragmentată efectuându-se **3.837 de modificări** pe u.a.-uri.

La nivel de ocol silvic de la data intrării în vigoare a amenajamentului silvic, în anul 2009, au existat **1.718,15 ha constituite din ocupații și litigii**, 15% din suprafața totală a suprafeței amenajate, ca urmare a aplicării legilor fondului funciar, la ora actuală mai există **593,26 ha de ocupații și litigii** din cele înregistrate la intrarea în vigoare a amenajamentului.

Pentru rezolvare acestor situații de stabilire, refacere a limitelor între proprietatea publică a statului și proprietăți private s-a solicitat sprijinul ICAS, dar nu s-au putut rezolva în totalitate aceste probleme semnalate, în timp util. Astfel s-a aprobat suplimentarea în organigrama direcției silvice cu un post de inginer topograf, atestat pentru lucrări de specialitate în domeniul cadastrului, la nivelul Direcției Silvice Maramureș, pentru care a fost deja inițiată procedura de ocupare a acestui post.

Aceste litigii și ocupații au influențat semnificativ și exploatarea masei lemnoase conform planurilor anuale de recoltare, prin rezilierea unui mare număr de partizi contractate, din cauza litigiilor cu proprietarii care nu au permis și au împiedicat derularea contractelor de masă lemnoasă invocând motive de retrocedare a suprafețelor de fond forestier. Numai pe parcursul anilor 2016-2017 s-au înregistrat rezilieri la Ocolul Silvic Târgu Lăpuș pentru un număr de 18 partizi contractate.

Inginerul topograf nou angajat va avea în fișa postului ca prioritate rezolvarea acestor ocupații și litigii, prin care se vor stabili corect limitele fondului forestier proprietate publică a statului, iar pe primul loc în cadrul Direcției Silvice Maramureș, conform E.F.F. la data de 31.12.2017 ca și suprafață și număr se situează Ocolul Silvic Târgu Lăpuș cu 593 ha față de 1.538 ha total cât se înregistrează la nivelul direcției silvice.

### ***4. Posibilitatea de produse principale nerecoltate***

Având în vedere multiplele litigii cu proprietarii, Ocolul Silvic Târgu Lăpuș are o posibilitate reactualizată pentru ultimul an de aplicare a amenajamentului, anul 2018, de 83.564 mc raportată la suprafața rămasă în amenajamentul silvic, din care **40.042 mc produse principale**, care nu se vor precompta integral cu toate produsele accidentalele apărute în anul 2017, parte din aceste produse se încadrează la categoria produselor accidentale II.



Situația recoltării masei lemnoase comparativ cu prevederile amenajamentelor silvice pe U.P.- uri se prezintă în următorul tabel.

Situația recoltării masei lemnoase comparativ cu prevederile amenajamentului silvic la Ocolul Silvic Târgu Lăpuș, perioada 2009-2018

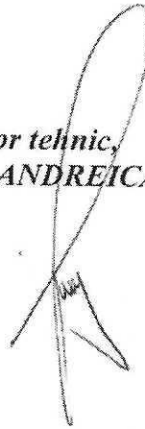
Ocolul Silvic	U.P.	Anul intrării în vigoare a amenaj.	Natura produselor	Volum de extras în deceniu*)		Volumul de masă lemnoasă		
				Decenal	Anual	Recoltat până la finele anului precedent	Potențial a fi recoltat în ultimul an 2018	
1	2	3	4	5	6	7	8	
TÂRGU LĂPUȘ	I	2009	principale	34752	3475	21735	13017	
			conservare	2006	201	1198	808	
			secundare	8894	889	4297	4597	
			d.c: curățiri	1598	160	1372	226	
			igiena	10234	1023	150	10084	
			<b>Total U.P.</b>	<b>53880</b>	<b>5388</b>	<b>26182</b>	<b>27698</b>	
	II	2009	principale	20927	2093	9770	11157	
			conservare	1700	170	1278	422	
			secundare	12296	1230	6996	5300	
			d.c: curățiri	896	90	572	324	
			igiena	5014	501	87	4927	
			<b>Total U.P.</b>	<b>38237</b>	<b>3824</b>	<b>16853</b>	<b>21384</b>	
	III	2009	principale	8635	864	869	7766	
			conservare	4777	478	1426	3351	
			secundare	299	30	63	236	
			d.c: curățiri	43	4	55	12	
			igiena	2685	269	252	2433	
			<b>Total U.P.</b>	<b>11619</b>	<b>1162</b>	<b>1184</b>	<b>10435</b>	
	IV	2009	principale	19904	1990	10606	9298	
			conservare	5402	540	4086	1316	
			secundare	4909	491	2391	2518	
			d.c: curățiri	309	31	293	16	
			Igiena	1661	166	396	1265	
			<b>Total U.P.</b>	<b>26474</b>	<b>2647</b>	<b>13393</b>	<b>13081</b>	
	V	2009	Principale	96	10	1292	1196	
			Conservare	1304	130	787	517	
			Secundare	17983	1798	19083	1100	
			d.c: curățiri	176	18	129	47	
			Igiena	1800	180	1908	108	
			<b>Total U.P.</b>	<b>19879</b>	<b>1988</b>	<b>22283</b>	<b>2188</b>	
VI	2009	principale	0	0	0	0		
		conservare	2406	241	0	2406		
		secundare	1498	150	73	1425		
		d.c: curățiri	0	0	0	0		
		igiena	2909	291	0	2909		
		<b>Total U.P.</b>	<b>4407</b>	<b>441</b>	<b>73</b>	<b>4334</b>		
<b>Total Ocolul Silvic TÂRGU LĂPUȘ</b>				<b>Principale</b>	<b>84314</b>	<b>8431</b>	<b>44272</b>	<b>40042</b>
				<b>conservare</b>	<b>17595</b>	<b>1760</b>	<b>8775</b>	<b>8820</b>
				<b>Secundare</b>	<b>45879</b>	<b>4588</b>	<b>32903</b>	<b>12976</b>
				<b>d.c: curățiri</b>	<b>3022</b>	<b>302</b>	<b>2421</b>	<b>601</b>
				<b>Igiena</b>	<b>24303</b>	<b>2430</b>	<b>2793</b>	<b>21726</b>
				<b>Total O.S.</b>	<b>172091</b>	<b>17209</b>	<b>88743</b>	<b>83564</b>

În concluzie, având în vedere toate aceste aspecte prezentate vă rugăm să analizați și să aprobați întocmirea unui addendum de prelungire a prevederilor amenajamentului silvic pe o perioadă de un an la Ocolul Silvic Târgu Lăpuș. Menționăm că în decursul acestui an, în cadrul Direcției Silvice Maramureș se va amenaja Ocolul Silvic Dragomirești împreună cu suprafețele incluse în U.P. IV-VIII de la fostul Ocol Silvic Borșa, iar în anul 2019 nu sunt prevăzute alte ocoale silvice în amenajare.

*Director,*  
*ing. Indrei DUMITREAN*



*Director tehnic,*  
*ing. Iacob ANDREICA*



*Șef birou F.F.,*  
*ing. Marcian Bîrda*

