

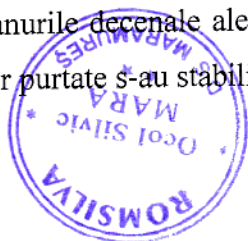
PROCES VERBAL

al Conferinței a II –a de amenajare a pădurilor
pentru Ocolul Silvic Mara din cadrul
Direcției Silvice Maramureș

Participanți:

1. ing. Szatmari Laszlo - reprezentant M.M.A.P.
2. ing. Ștefan Moise - – reprezentant R.N.P.-ROMSILVA
3. ing. Alin Păsărel – reprezentant R.N.P.-ROMSILVA
4. ing. Iacob Andreica – director tehnic D.S. Maramureș
5. ing. Marcian Bârda - compartiment fond forestier D.S. Maramureș
6. ing. Ilie Tivadar – șef O.S. Mara
7. ing. Adrian Gheorghe Danci - compartiment cultură și refacere OS Mara
8. ing. Ioan Tomoiagă - compartiment fond forestier O.S. Mara
9. ing. Covâză Gabriel Gheorghe – reprezentant administrația
Parcului Natural Munții Maramureșului
10. ing. Florin Achim –director tehnic I.C.A.S- București, expert CTAP
11. ing. Pavel Popa - șef stațiune I.C.A.S. Oradea
12. ing. Florin Junc - șef proiect I.C.A.S. Oradea
13. ing. Mircea Szime – proiectant I.C.A.S. Oradea
14. ing. Adrian Trip – proiectant I.C.A.S. Oradea
15. ing. Lucian Bîrle – proiectant I.C.A.S. Oradea

În conformitate cu prevederile „Normelor tehnice pentru amenajarea pădurilor” ne –am întrunit pentru a analiza și aviza soluțiile tehnice și planurile decenale ale amenajamentului Ocolului Silvic Mara. Conform datelor prezentate și în urma discuțiilor purtate s-au stabilit următoarele:



A. LA NIVELUL OCOLULUI SILVIC

1. Suprafața Ocolului silvic Mara este de 12536,79 ha, fiind mai mică cu 3550,41 ha decât cea de la amenajarea precedentă (16087,20 ha). Diferența se justifică prin:

- restituiri de terenuri foștilor proprietari în baza Legii nr. 247/2005	: -	3314,56 ha;
- acte de retrocedare neidentificate la amenajările anterioare (L18/1991, 1/2000)	: -	212,39 ha;
- alte ieșiri de suprafețe cu acte legale	: -	3,94 ha;
- Sentința civilă nr. 1680/18.06.2002, PVPP nr. 4098/03.12.2014 (0,15 ha)UPV		
- OM nr. 809/13.10.2003, PVPP nr. 841/203.03.2006 (2,8 ha)UPV		
- Decizie ITRSV Cluj nr. 40/22.03.2007 și Contract privind Ocuparea Definitivă a terenurilor din fond forestier (SC Rimini Agro SRL) nr. 3330/03.04.2007 – 0,99 ha UPV		
- intrări de suprafețe cu acte legale (Contract vânzare/cumpărare nr.1239/2005)	: +	6,12 ha;
- includere suprafață drumuri auto forestiere Cărbunar I, Cărbunar II, Spre Cabană (mijloace fixe înregistrat la MF cu nr. 148440, 143441, 148465) UP V	: +	8,64 ha;
- diferențe rezultate în urma determinării analitice a suprafețelor prin tehnologia GIS	: -	34,28 ha.

Organizarea administrativ – teritorială a pădurilor din O.S. Mara a fost analizată în Conferința I de amenajarea pădurilor din 11.06.2014, stabilindu-se următoarele:

- limitele ocolului se păstrează cele de la amenajarea precedentă;
- în ceea ce privește unitățile de producție intervin următoarele modificări: U.P. III Budești se unește cu U.P.IV Gutin, noua U.P. purtând numărul IV și denumirea Gutin. Restul unităților de producție rămân nemodificate.

Urmare a celor expuse, Ocolul silvic Mara administrează 4 unități de producție după cum urmează:

- U.P. I	Iza	-	2220,49	ha
- U.P. IV	Gutin	-	3669,43	ha
- U.P. V	Izvoare	-	4827,90	ha
- U.P. VI	Agris	=	1818,97	ha
	Total	-	12536,79	ha

2. Situația terenurilor de reîmpădurit și a celor cu destinație specială se prezintă astfel:

- Terenurile de împădurit au suprafața de 31,62 ha și sunt formate din terenuri de reîmpădurit în urma tăierilor rase de substituție – 7,99 ha și din poieni și goluri destinate împăduririi 23,63 ha;
- Terenurile afectate gospodăririi pădurilor cu suprafața de 173,72 ha sunt repartizate pe categorii de folosință, astfel:

- terenuri pentru hrana vânatului (V)	=	40,66 ha
- drumuri forestiere (D)	=	80,27 ha
- clădiri, curți, depozite permanente (C)	=	2,30 ha
- pepiniere (P)	=	2,50 ha
- terenuri cultivate pentru nevoile administrației (A)	=	24,46 ha
- culoare pentru linii electrice de înaltă tensiune (R)	=	23,53 ha

c) Terenurile neproductive au suprafața de 131,59 ha.

d) Terenurile scoase temporar din fondul forestier, ocupă suprafața de 197,25 ha și sunt încadrate în

d1). transmise prin acte normative în folosință temporară - 0,45 ha

d2). deținute de persoane fizice sau juridice fără aprobările legale – ocupații și litigii – 196,80 ha.

3. Zonarea funcțională

Potrivit normelor tehnice în vigoare, pădurile Ocolului silvic Mara (și suprafețele destinate împăduririi) au fost încadrate atât în grupa I (9962,91 ha-83%) cât și în grupa a II-a (2071,32 ha-17%), cu următoarele categorii funcționale:

1.1B	Păduri de pe versanții direcți ai lacurilor de acumulare, existente sau aprobate și ai lacurilor naturale – Lacul de acumulare Runcu (T III)	366,32 ha
1.1C	Păduri de pe versanții râurilor și pâraielor, situate la distanța de 15 km până la 30 km în amonte de limita acumulării (Lacul de acumulare Runcu) (T.IV)	1010,65 ha
1.2A	Păduri situate pe stâncării, pe grohotișuri, pe terenuri cu eroziune în adâncime, pe terenuri cu înclinare mai mare de 35 grade (T II)	1209,27 ha
1.2B	Păduri constituite din parcele întregi, limitrofe drumurilor publice de interes deosebit, în zone cu relief accidentat (terenuri cu pante mai mari de 25 grade și cu pericol de alunecare) (T II)	120,18 ha



1.2E	Plantații forestiere executate pe terenuri degradate (T II)	12,03 ha
1.2H	Păduri situate pe terenuri alunecătoare (T II)	62,10 ha
1.2I	Pădurile situate pe terenurile cu înmlăștinare permanentă (T II)	17,76 ha
1.2L	Păduri situate pe terenuri cu substraturi litologice foarte vulnerabile la eroziuni și alunecări, cu pante cuprinse până la limitele indicate la pct. 2A (T IV)	2,82 ha
1.3F	Pădurile situate la mare altitudine în condiții foarte grele de regenerare (găuri de ger, stațiuni cu vânturi reci) (T II)	2,16 ha
1.4I	Arborete situate de-a lungul căilor de comunicație de interes turistic (T IV)	5,36 ha
1.5C	Rezervații naturale, ce cuprind suprafețe de teren și de ape (din fondul forestier) de întinderi variate, destinate conservării unor medii de viață, a genofondului și ecofondului forestier, constituite potrivit legii - <i>Pădurea Crăiasa-Ocna Șugatag, Creasta Cocoșului</i> (T I)	84,86 ha
1.5F	Monumente ale naturii, reprezentând asociații sau specii de plante și de animale pe cale de dispariție, arbori seculari, fenomene geologice unice, precum și locuri fosilifere din fondul forestier, constituite potrivit legii - <i>Cheile Tătarului, Poiana Brazilor</i> (T I)	12,59 ha
1.5H	Pădurile stabilite ca rezervații pentru producerea de semințe forestiere și conservării genofondului forestier (T II).	180,34 ha
1.5L	Pădurile constituite în zone de protecție (zone tampon) a ariilor naturale protejate - <i>Pădurea Crăiasa-Ocna Șugatag, Creasta Cocoșului, Cheile Tătarului, Poiana Brazilor</i> , precum și cele de protecție a resurselor genetice forestiere (T III)	243,70 ha
1.5M	Pădurile situate în perimetrul Siturilor Natura 2000 - <i>ROSCI0264 Valea Izei - Dealul Solovan, ROSCI0089-Gutâi-Creasta Cocoșului, ROSCI0092-Igniș, ROSPA0134-Munții Gutâi</i> (T IV)	6510,50 ha
1.5O	Păduri cvasivirgine identificate în baza Ordinului 3397/2002 (T I)	122,27 ha

În grupa a II-a au fost încadrate 2071,32 ha cu următoarele categorii funcționale:

- 2.1B - păduri destinate să producă, în principal, arbori groși de calitate superioară pentru cherestea (T.VI) 2067,85 ha;
- 2.1C - păduri destinate să producă, în principal, arbori mijlocii și subțiri pentru celuloză, construcții rurale și alte utilizări (T VI) 3,47 ha;

4. Subunități de gospodărire

Pentru gospodărirea diferențiată a fondului forestier și reglementarea procesului de producție, s-au constituit următoarele subunități de gospodărire:

- S.U.P."A" - codru regulat, sortimente obișnuite (U.P. I, IV-VI) cu suprafața de 10083,25 ha;
- S.U.P."E"- rezervații pentru ocrotirea integrală a naturii (U.P. IV, V) cu suprafața de 219,72 ha;
- S.U.P."K" - rezervații de semințe (U.P. I, V) cu suprafața de 180,34 ha;
- S.U.P."M"- păduri supuse regimului de conservare deosebită (U.P. I, IV-VI) cu suprafața de 1423,50 ha;
- S.U.P."O"- terenuri ce urmează să fie scoase din fond forestier proprietate publică a statului (U.P. I, VI) cu suprafața de 95,80 ha;

5. Bazele de amenajare

a) Regimul. În funcție de modul de regenerare al arboretelor, s-a adoptat regimul codru pentru arboretele de fag, molid, gorun, diverse foioase tari, etc care pot fi conduse până la vârste când fructifică abundant și pot realiza regenerarea pe cale naturală din sămânță.

b) Compoziția - țel stabilită este corespunzătoare tipului natural fundamental de pădure pentru arboretele din S.U.P."A" și S.U.P."O" și aferentă compoziției actuale pentru subunitățile pentru care nu se reglementează procesul de producție (S.U.P. "E", "K", "M").

c) Exploatabilitatea. S-a adoptat exploatabilitatea tehnică pentru arboretele din grupa a II-a și cea de protecție pentru arboretele din grupa I.

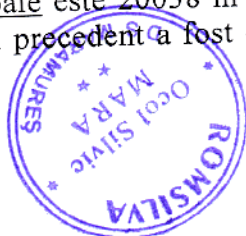
d) Tratamente. Pentru recoltarea posibilității de produse principale, s-au prevăzut următoarele tratamente:

- tăieri progresive în făgete, molidișuri, diverse tari și amestecuri dintre acestea;
- tăieri succesive în făgete (acolo unde acest tratament a fost început);

e) Ciclul. În funcție de vârsta medie a exploatabilității s-a adoptat ciclul de 110 ani pentru toate unitățile de producție.

6. Posibilitatea anuală adoptată

a) Posibilitatea de produse principale este 20038 m³/an, (integral din S.U.P. "A"). Posibilitatea de produse principale din amenajamentul precedent a fost de 27270 m³/an, cu 7232 m³/an mai mare decât cea actuală.



Din tăieri de conservare (S.U.P. "M") se estimează a se recolta 2253 m³/an.

b) Posibilitatea de produse secundare:

- curățiri 111,37 ha/an cu 513 m³/an;

- rărituri 558,15 ha/an cu 15386 m³/an.

Din tăieri de igienă se estimează a se recolta 2669 m³/an de pe suprafața de 3359,99 ha.

Se apreciază parcurgerea cu degajări a suprafeței anuale de 63,62 ha.

B. ANALIZA UNITĂȚILOR DE PRODUCȚIE:

U.P. I IZA

1. Suprafața U.P. I Iza este de 2220,49 ha fiind mai mică cu 245,21 ha decât cea de la amenajarea precedentă (2465,70 ha). Diferența se justifică prin:

- acte de retrocedare neidentificate la amenajarea anterioară (L 1/2000) : - 143,98 ha;

- restituiri de terenuri foștilor proprietari în baza Legii nr. 247/2005 : - 120,82 ha;

- diferențe rezultate în urma determinării analitice a suprafețelor prin tehnologia G.I.S. : + 19,59 ha;

Mișcărilor de suprafețe sunt evidențiate în fișa 1E.

a) Terenuri goale destinate împăduririi au suprafața de 2,00 ha și sunt formate din terenuri de reîmpădurit în urma tăierilor rase de substituție a doborâturilor de vânt sau a altor cauze – 0,68 ha (ua 451B) și poieni și goluri destinate împădurii 1,32 ha (u.a. 49D, 49E);

b) Terenurile afectate gospodăririi silvice ocupă suprafața de 12,49 ha și sunt repartizate pe categorii de folosință stabilite prin amenajament, astfel:

- 7,68 ha – drumuri forestiere (u.a. 461D-463D);

- 0,50 ha – clădiri, curți și depozite permanente (192C; 459C);

- 1,70 ha – pepiniere (u.a. 192P);

- 0,80 ha – terenuri cultivate pentru nevoile administrației (u.a. 459A);

- 1,81 ha – culoare pentru linii electrice de înaltă tensiune (u.a. 304R; 305R; 335R; 336R);

c) Terenurile neproductive (N) au suprafața de 1,23 ha (u.a. 423N);

d) Terenurile scoase temporar din fondul forestier au suprafața de 120,54 ha și sunt încadrate în categoria d2)- deținute de persoane fizice sau juridice fără aprobările legale: ocupații și litigii. Dintre acestea 16,94 ha au apărut la actuala amenajare (ua 37M1; 194M, 198M, 237M2, 433M1; 433M2; 433M3, 433M4, 453M), restul de 103,60 ha au apărut cu ocazia amenajărilor precedente (u.a. 5M; 7M; 12M; 15M; 17M; 21M; 28M; 37M2; 49M; 55M; 63M; 74M; 79M; 80M; 86M; 99M; 112M1; 112M2; 114M; 116M; 121M; 127M; 131M; 132M; 133M; 138M; 142M; 143M; 144M; 145M1; 145M2; 151M; 152M; 157M; 161M; 165M; 167M; 173M1; 173M2; 207M; 208M1; 208M2; 209M1; 209M2; 209M3; 209M4; 209M5; 209M6; 210M; 223M; 228M; 231M; 237M; 241M; 243M1; 243M2; 248M; 251M; 255M; 256M; 260M; 265M; 271M; 309M; 313M; 320M; 322M1; 322M2; 332M; 334M; 362M; 407M; 408M; 414M; 439M1; 439M2; 439M3); Ocupațiile din ua 194M, 198M, 237M2, 433M1; 433M2, 433M3, 433M4, au apărut dorită aplicării legilor fondului funciar fiind mobile. Ocupațiile din u.a. 194M, 198M, 273M2, 433M3, 433M4, în suprafață totală de 9,60 ha, s-au constituit datorită faptului că procesele verbale de punere în posesie aferente acestora au vicii de formă (fără număr, fără dată, fără număr și dată).

2. Zonarea funcțională. În grupa I au fost încadrate 653,80 ha cu următoarele categorii funcționale:

1.2A	Păduri situate pe stâncării, pe grohotișuri, pe terenuri cu eroziune în adâncime, pe terenuri cu înclinare mai mare de 35 grade (T II)	421,25 ha
1.2E	Plantații forestiere executate pe terenuri degradate (T II)	12,03 ha
1.2H	Păduri situate pe terenuri alunecătoare (T II)	0,84 ha
1.2L	Păduri situate pe terenuri cu substraturi litologice foarte vulnerabile la eroziuni și alunecări, cu pante cuprinse până la limitele indicate la pct. 2A (T IV)	0,78 ha
1.5H	Pădurile stabilite ca rezervații pentru producerea de semințe forestiere și conservării genofondului forestier (T II).	51,64 ha
1.5M	Pădurile situate în perimetrul Siturilor Natura 2000 – ROSCI0264 Valea Izei-Dealul Solovan (T IV)	167,26 ha

În grupa a II-a au fost încadrate 1432,43 ha cu următoarele categorii funcționale:

- 2.1B	- păduri destinate să producă, în principal, arbori groși de calitate superioară pentru cherestea (T.VT)	1428,96 ha;
--------	--	-------------



- 2.1C - păduri destinate să producă, în principal, arbori mijlocii și subșiri pentru celuloză, construcții rurale și alte utilizări (T VI) 3,47 ha;

3. Subunități de gospodărire

Pentru gospodărirea diferențiată a fondului forestier și reglementarea procesului de producție s-au constituit următoarele subunități de gospodărire:

- S.U.P."A" - codru regulat, sortimente obișnuite cu suprafața de 1555,85 ha;
- S.U.P."K" - rezervații de semințe cu suprafața de 51,64 ha;
- S.U.P."M" - păduri supuse regimului de conservare deosebită cu suprafața de 434,12 ha;
- S.U.P."O" - terenuri ce urmează să fie scoase din fond forestier proprietate publică a statului cu suprafața de 42,62 ha;

4. Bazele de amenajare sunt tratate la capitolul A.5.

5. Analiza și adoptarea posibilității

a) Posibilitatea de produse principale

Pentru fundamentarea posibilității pentru S.U.P."A" - codru regulat, sortimente obișnuite s-au calculat indicatorii de posibilitate prin intermediul creșterii indicatoare (3154 m³) și prin intermediul claselor de vârstă (3362 m³). În urma analizei efectuate s-a adoptat posibilitatea de 3154 m³/an.

Din arboretele încadrate la S.U.P."M" se vor extrage prin tăieri de conservare 324 m³/an.

b) Posibilitatea anuală de produse secundare este de 448 m³ (428 m³ din rărituri și 20 m³ din curățiri) și se va recolta prin parcurgerea anuală a unei suprafețe de 24,80 ha (19,60 ha la rărituri și 5,19 ha la curățiri). Se apreciază parcurgerea anuală cu degajări a unei suprafețe de 8,73 ha și cu tăieri de igienă a unei suprafețe de 1488,59 ha, de pe care se vor recolta 1162 m³/an.

6. Analiza și adoptarea planurilor decenale

Posibilitatea de produse principale pentru S.U.P."A" se va recolta din u.a.: 15A, 45A, 58A, 62, 73B, 89, 95C, 101, 102, 103, 104, 121B, 129A, 130, 135B, 139, 140, 143A, 144A, 145A, 145C, 145D, 146A, 146D, 162A, 212B, 216A, 219, 220, 221A, 221C, 222, 224A, 225, 228A, 229, 230, 236A, 237A, 241A, 245, 250A, 252, 261, 263, 266B, 269, 272, 278, 279, 282, 283, 307, 319, 320A, 334A, 335A, 335B, 352B, 359, 363, 364, 374, 382, 387, 409, 426, 427, 442, 452A.

Masa lemnoasă din tăieri de conservare se va recolta din u.a.: 39A, 51A, 52A, 55A, 67A, 68, 69B, 93B, 113A, 202, 204A, 205, 318, 336A, 336B.

U.P. IV GUTIN

1. Suprafața U.P. IV Gutin este de 3669,43 ha fiind mai mică cu 2817,57 ha decât cea de la amenajarea precedentă (6487,0 ha). Diferența se justifică prin:

- acte de retrocedare neidentificate la amenajarea anterioară (L18/1991, 1/2000) : - 43,67 ha;
- restituiri de terenuri foștilor proprietari în baza Legii nr. 247/2005 : - 2772,39 ha;
- diferențe rezultate în urma determinării analitice a suprafețelor prin tehnologia G.I.S. : - 1,51 ha;

Mișcările de suprafețe sunt evidențiate în fișa 1E.

a) Terenuri goale destinate împăduririi au suprafața de 20,24 ha și sunt constituite din poieni și goluri destinate împăduririi (u.a. 28I, 28J, 171C, 172);

b) Terenurile afectate gospodăririi silvice ocupă suprafața de 69,39 ha și sunt repartizate pe categorii de folosință stabilite prin amenajament, astfel:

- 26,31 ha - terenuri pentru hrana vânatului (u.a. 28V; 76V; 87V; 88V1; 88V2; 88V3; 90V);
- 28,50 ha - drumuri forestiere (u.a. 419D-434D);
- 0,50 ha - clădiri, curți, depozite (u.a. 75C; 158C; 390C);
- 0,80 ha - pepiniere (u.a. 46P; 48P; 75P);
- 1,73 ha - terenuri cultivate pentru nevoile administrației (u.a. 46A; 48A; 106A; 158A);
- 11,55 ha - culoare pentru linii electrice de înaltă tensiune (u.a. 4R1; 4R2; 10R; 28R; 30R; 40R;

41R1; 41R2; 42R; 43R; 171R);

c) Terenurile neproductive (N) au suprafața de 6,41 ha (u.a.: 52N, 114N; 115N; 347N1; 347N2; 382N; 383N1; 383N2; 389N; 390N);



d) Terenurile scoase temporar din fondul forestier au suprafața de 63,57 ha și sunt încadrate în d1). transmise prin acte normative în folosință temporară (cariere) - 0,45 ha (ua 52F)
d2). deținute de persoane fizice sau juridice fără aprobările legale – ocupații și litigii – 63,12 ha (u.a.: 4M, 10M, 16M, 20M; 26M, 78M; 93M; 127M; 129M; 132M; 133M; 134M; 136M1; 136M2; 138M; 143M; 150M, 171M, 173M, 195M; 198M, 202M; 320M; 385M1; 385M2; 387M; 395M; 400M, 418M). Dintre acestea 33,12 ha au apărut la actuala amenajare datorită aplicării legilor fondului funciar, fiind ocupații mobile (excepție ua 136M2, ocupație a unei persoane fizice), restul de 30,00 sunt ocupații mai vechi, existente și la amenajările precedente. Ocupațiile din ua 194M, 198M, 237M2, 433M1; 433M2, 433M3, 433M4, au apărut datorită aplicării legilor fondului funciar fiind mobile. Ocupațiile din u.a. 4M, 10M, 16M, 26M, 150M, 171M, 173M, 198M, 400M, în suprafață totală de 18,65 ha, s-au constituit datorită faptului că procesele verbale de punere în posesie aferente acestora au vicii de formă (fără număr, fără dată, fără număr și dată).

2. Zonarea funcțională. În grupa I au fost încadrate 2891,17 ha cu următoarele categorii funcționale:

1.2A	Păduri situate pe stâncării, pe grohotișuri, pe terenuri cu eroziune în adâncime, pe terenuri cu înclinare mai mare de 35 grade (T II)	414,48 ha
1.2B	Păduri constituite din parcele întregi, limitrofe drumurilor publice de interes deosebit, în zone cu relief accidentat (terenuri cu pante mai mari de 25 grade și cu pericol de alunecare) (T II)	120,18 ha
1.2H	Păduri situate pe terenuri alunecătoare (T II)	5,30 ha
1.4I	Arborete situate de-a lungul căilor de comunicație de interes turistic (T IV)	5,36 ha
1.5C	Rezervații naturale, ce cuprind suprafețe de teren și de ape (din fondul forestier) de întinderi variate, destinate conservării unor medii de viață, a genofondului și ecofondului forestier, constituite potrivit legii - <i>Pădurea Crăiasa-Ocna Șugatag, Creasta Cocoșului</i> (T I)	84,86 ha
1.5L	Pădurile constituite în zone de protecție (zone tampon) a ariilor naturale protejate – <i>Pădurea Crăiasa-Ocna Șugatag, Creasta Cocoșului</i> (T III)	125,79 ha
1.5M	Pădurile situate în perimetrul Siturilor Natura 2000 - <i>ROSCI0086 - Gutâi-Creasta Cocoșului, ROSCI0092-Igriș, ROSPA0134 – Munții Gutâi</i> , (T IV)	2012,93 ha
1.5O	Păduri cvasivirgine identificate în baza Ordinului 3397/2002 (T I)	122,27 ha

În grupa a II-a au fost încadrate 638,89 ha cu următoarea categorie funcțională:

- 2.1B	- păduri destinate să producă, în principal, arbori groși de calitate superioară pentru cherestea (T.VI)	638,89 ha;
--------	--	------------

3. Subunități de gospodărire

Pentru gospodărirea diferențiată a fondului forestier și reglementarea procesului de producție s-au constituit următoarele subunități de gospodărire:

- S.U.P."A" - codru regulat, sortimente obișnuite cu suprafața de 2762,73 ha;
- S.U.P."E"- rezervații pentru ocrotirea integrală a naturii cu suprafața de 207,13 ha;
- S.U.P."M"- păduri supuse regimului de conservare deosebită cu suprafața de 539,96 ha;

4. Bazele de amenajare sunt tratate la capitolul A.5.

5. Analiza și adoptarea posibilității

a) Posibilitatea de produse principale

Pentru fundamentarea posibilității pentru S.U.P."A"- codru regulat, sortimente obișnuite s-au calculat indicatorii de posibilitate prin intermediul creșterii indicatoare (6649 m^3) și prin intermediul claselor de vârstă (7865 m^3). În urma analizei efectuate s-a adoptat posibilitatea de $6649 \text{ m}^3/\text{an}$.

Din arboretele încadrate la S.U.P."M" se vor extrage prin tăieri de conservare $761 \text{ m}^3/\text{an}$.

b) Posibilitatea anuală de produse secundare este de 6332 m^3 (6045 m^3 din rărituri și 287 m^3 din curățiri) și se va recolta prin parcurgerea anuală a unei suprafețe de 236,30 ha (196,92 ha la rărituri și 39,38 ha la curățiri). Se apreciază parcurgerea anuală cu degajări a unei suprafețe de 17,43 ha și cu tăieri de igienă a unei suprafețe de 776,86 ha, de pe care se vor recolta $625 \text{ m}^3/\text{an}$.

6. Analiza și adoptarea planurilor decenale

Posibilitatea de produse principale pentru S.U.P. "A" se va recolta din u.a.: 11, 13A, 16C, 28G, 29B, 30A, 43B, 44A, 45A, 47A, 60C, 61A, 61F, 63A, 63C, 66B, 70C, 71A, 71B, 71C, 72A, 72B, 73A, 74A, 74C, 77B, 77F, 87A, 88A, 89A, 89B, 90A, 91B, 91C, 91D, 93A, 94A, 94B, 100A, 115B, 131, 134A, 135, 136C, 140A, 167, 171B, 186, 187, 189, 196, 198A, 200B, 204, 335A, 381, 382B, 394, 395I, 397, 399A, 400A, 401C.



Masa lemnoasă din tăieri de conservare se va recolta din u.a.: 13C, 28A, 28C, 42F, 50A, 50D, 58A, 62A, 66C, 92E, 124, 130A, 133A, 137A, 138A, 143B, 144, 145, 152B, 155, 156, 157, 169, 184B, 200A, 201, 206, 392B, 392C, 393B, 395B, 399B.

U.P. V IZVOARE

1. Suprafața U.P. V Izvoare este de 4827,90 ha fiind mai mică cu 65,70 ha decât cea de la amenajarea precedentă (4893,60 ha). Diferența se justifică prin:

- | | |
|--|---------------|
| - restituiri de terenuri foștilor proprietari în baza Legii nr. 247/2005 | : - 17,92 ha; |
| - alte ieșiri de suprafețe cu acte legale | : - 3,94 ha; |
| - Sentința civilă nr. 1680/18.06.2002, PVPP nr. 4098/03.12.2014 (0,15 ha) | |
| - OM nr. 809/13.10.2003, PVPP nr. 841/203.03.2006 (2,8 ha) | |
| - Decizie ITRSV Cluj nr. 40/22.03.2007 și Contract privind Ocuparea Definitivă a terenurilor din fond forestier (SC Rimini Agro SRL) nr. 3330/03.04.2007 – 0,99 ha | |
| - diferențe rezultate în urma determinării analitice a suprafețelor prin tehnologia G.I.S. | : - 52,48 ha; |
| - includere suprafață drumuri auto forestiere Cărbunar I, Cărbunar II, Spre Cabană (mijloace fixe înregistrat la MF cu nr. 148440, 143441, 148465) | : + 8,64 ha; |
- Mișcările de suprafețe sunt evidențiate în fișa 1E.

a) Terenuri goale destinate împăduririi – nu sunt;

b) Terenurile afectate gospodăririi silvice ocupă suprafața de 67,29 ha și sunt repartizate pe categorii de folosință stabilite prin amenajament, astfel:

- 14,35 ha – terenuri pentru hrana vânatului (u.a. 54V; 58V; 60V; 75V; 139V; 143V; 145V; 168V);
- 27,12 ha – drumuri forestiere (u.a. 196D-209D);
- 0,70 ha – clădiri, curți și depozite permanente (u.a. 102C; 119C; 154C);
- 14,95 ha – terenuri cultivate pentru nevoile administrației (u.a. 101A; 102A; 118A1; 118A2; 119A; 154A; 168A);
- 10,17 ha – culoare pentru linii electrice de înaltă tensiune (u.a. 56R; 58R; 61R; 83R; 106R; 110R; 111R; 112R; 116R; 118R; 136R; 137R);

c) Terenurile neproductive (N) au suprafața de 91,00 ha (u.a. 58N1; 58N2; 60N1; 60N2; 61N; 68N; 69N1; 69N2; 69N3; 74N; 75N; 76N; 77N; 78N1; 78N2; 81N; 82N; 85N; 88N; 92N; 106N; 107N; 110N1; 110N2; 118N; 122N; 127N; 128N; 129N; 133N; 137N; 138N; 140N1; 140N2; 144N; 145N; 146N; 148N1; 148N2; 160N; 175N; 179N; 181N; 183N; 184N1; 184N2).

d) Terenurile scoase temporar din fondul forestier: au suprafața de 9,58 ha și sunt încadrate în categoria d2)- deținute de persoane fizice sau juridice fără aprobările legale: ocupații si litigii. Dintre acestea 1,28 ha au apărut la actuala amenajare (ua 61M – ocupație a unei persoane juridice, anexe pensiune, ua 118M – ocupație a unei persoane juridice, Hidroelectrică, 154M – acte de retrocedare cu vicii de formă, lipsă număr și dată), restul de 8,30 ha au apărut cu ocazia amenajărilor precedente (u.a. 157M; 169M) datorită aplicării Legii 1/2000. Ocupația din u.a. 154M, în suprafață totală de 0,64 ha, s-a constituit datorită faptului că procesul verbal de punere în posesie aferent acesteia are vicii de formă (fără număr și dată).

2. Zonarea funcțională. În grupa I au fost încadrate 4660,03 ha cu următoarele categorii funcționale:

- | | |
|---|------------|
| 1.1B Păduri de pe versanții direcți ai lacurilor de acumulare, existente sau aprobate și ai lacurilor naturale – Lacul de acumulare Runcu (T III) | 366,32 ha |
| 1.1C Păduri de pe versanții râurilor și pâraielor, situate la distanța de 15 km până la 30 km în amonte de limita acumulării (Lacul de acumulare Runcu) (T.IV) | 1010,65 ha |
| 1.2A Păduri situate pe stâncării, pe grohotișuri, pe terenuri cu eroziune în adâncime, pe terenuri cu înclinare mai mare de 35 grade (T II) | 69,19ha |
| 1.2I Pădurile situate pe terenurile cu înmlăștinare permanentă (T II) | 15,68 ha |
| 1.5F Monumente ale naturii, reprezentând asociații sau specii de plante și de animale pe cale de dispariție, arbori seculari, fenomene geologice unice, precum și locuri fosilifere din fondul forestier, constituite potrivit legii – <i>Cheile Tătarului, Poiana Brazilor</i> (T I) | 12,59 ha |
| 1.5H Pădurile stabilite ca rezervații pentru producerea de semințe forestiere și conservării genofondului forestier (T II). | 89,30 ha |



- 1.5L Pădurile constituite în zone de protecție (zone tampon) a ariilor naturale protejate – *Cheile Tătarului, Poiana Brazilor*, precum și cele de protecție a resurselor genetice forestiere (T III) 117,91 ha
- 1.5M Pădurile situate în perimetrul Siturilor Natura 2000 – *ROSCI0092 – Igniș, ROSPA0134 – Munții Gutâi*, (T IV) 2978,39 ha

3. Subunități de gospodărire

Pentru gospodărirea diferențiată a fondului forestier și reglementarea procesului de producție s-au constituit următoarele subunități de gospodărire:

- S.U.P."A" - codru regulat, sortimente obișnuite cu suprafața de 4473,27 ha;
- S.U.P."E" - rezervații pentru ocrotirea integrală a naturii cu suprafața de 12,59 ha;
- S.U.P."K" – rezervații de semințe cu suprafața de 89,30 ha;
- S.U.P."M" - păduri supuse regimului de conservare deosebită cu suprafața de 84,87 ha;

4. Bazele de amenajare sunt tratate la capitolul A.5.

5. Analiza și adoptarea posibilității

a) Posibilitatea de produse principale

Pentru fundamentarea posibilității pentru S.U.P."A" - codru regulat, sortimente obișnuite s-au calculat indicatorii de posibilitate prin intermediul creșterii indicatoare (9144 m^3) și prin intermediul claselor de vârstă (10772 m^3). În urma analizei efectuate s-a adoptat posibilitatea de $9144 \text{ m}^3/\text{an}$.

Din arboretele încadrate la S.U.P."M" se vor extrage prin tăieri de conservare $159 \text{ m}^3/\text{an}$.

b) Posibilitatea anuală de produse secundare este de 7454 m^3 (7278 m^3 din rărituri și 176 m^3 din curățiri) și se va recolta prin parcurgerea anuală a unei suprafețe de $342,87 \text{ ha}$ ($283,52 \text{ ha}$ la rărituri și $59,35 \text{ ha}$ la curățiri). Se apreciază parcurgerea anuală cu degajări a unei suprafețe de $29,48 \text{ ha}$ și cu tăieri de igienă a unei suprafețe de $535,00 \text{ ha}$, de pe care se vor recolta $433 \text{ m}^3/\text{an}$.

6. Analiza și adoptarea planurilor decenale

Posibilitatea de produse principale pentru S.U.P."A" se va recolta din u.a.: 62B, 63A, 68C, 69A, 73B, 74B, 74E, 88A, 89B, 90B, 92A, 93, 94A, 94C, 95A, 95B, 96A, 97B, 99B, 102B, 103A, 104B, 111A, 111C, 112A, 113, 114, 115A, 115B, 116B, 117B, 118A, 120, 123A, 124A, 194.

Masa lemnoasă din tăieri de conservare se va recolta din u.a.: 49A, 116A, 118B, 123B, 191D.

U.P. VI AGRIS

1. Suprafața U.P. VI Agriș este de $1818,97 \text{ ha}$ fiind mai mică cu $421,93 \text{ ha}$ decât cea de la amenajarea precedentă ($2240,90 \text{ ha}$). Diferența se justifică prin:

- acte de retrocedare neidentificate la amenajarea anterioară (Legea 18/1991, 1/2000) : - 24,74 ha;
- restituiri de terenuri foștilor proprietari în baza Legii nr. 247/2005 : - 403,43 ha;
- intrări de suprafețe cu acte legale (contract de vânzare/cumpărare nr. 1239/13.04.2005: + 6,12 ha;
- diferențe rezultate în urma determinării analitice a suprafețelor prin tehnologia G.I.S. : + 0,12 ha;

Mișcările de suprafețe sunt evidențiate în fișa 1E.

a) Terenuri goale destinate împăduririi au suprafața de $9,38 \text{ ha}$ și sunt formate din terenuri de reîmpădurit în urma tăierilor rase de substituție sau a altor cauze – $7,31 \text{ ha}$ (ua 35I, 80A) și poieni și goluri destinate împăduririi $2,07 \text{ ha}$ (u.a. 41C);

b) Terenurile afectate gospodăririi silvice ocupă suprafața de $24,55 \text{ ha}$ și sunt repartizate pe categorii de folosință stabilite prin amenajament, astfel:

- $16,97 \text{ ha}$ – drumuri forestiere (u.a. 81D-87D);
- $0,60 \text{ ha}$ – clădiri, curți și depozite permanente (u.a. 48C1; 48C2; 76C);
- $6,98 \text{ ha}$ – terenuri cultivate pentru nevoile administrației (u.a. 11A; 17A; 48A; 58A);

c) Terenurile neproductive (N) au suprafața de $32,95 \text{ ha}$ (u.a. 16N1; 16N2; 27N; 33N; 35N; 67N; 70N; 72N).

d) Terenurile scoase temporar din fondul forestier: - au suprafața de $3,56 \text{ ha}$ și sunt încadrate în categoria d2)- deținute de persoane fizice sau juridice fără aprobările legale: ocupații și litigii (ua 70M – ocupație apărută cu ocazia amenajărilor precedente dorită aplicării Legii 18/1991, ua 60M – ocupație nou creată). Ocuțația din u.a. 60M, în suprafața totală de $1,00 \text{ ha}$, s-a constituit datorită faptului că procesul verbal de punere în posesie aferent acesteia are vicii de formă (fără număr și dată).



2. Zonarea funcțională. În grupa I au fost încadrate 1757,91 ha cu următoarele categorii funcționale:

1.2A	Păduri situate pe stâncării, pe grohotișuri, pe terenuri cu eroziune în adâncime, pe terenuri cu înclinare mai mare de 35 grade (T II)	304,35 ha
1.2H	Păduri situate pe terenuri alunecătoare (T II)	55,96 ha
1.2I	Pădurile situate pe terenurile cu înmlăștinare permanentă (T II)	2,08 ha
1.2L	Păduri situate pe terenuri cu substraturi litologice foarte vulnerabile la eroziuni și alunecări, cu pante cuprinse până la limitele indicate la pct. 2A (T IV)	2,04 ha
1.3F	Pădurile situate la mare altitudine în condiții foarte grele de regenerare (găuri de ger, stațiuni cu vânturi reci) (T II)	2,16 ha
1.5H	Pădurile stabilite ca rezervații pentru producerea de semințe forestiere și conservării genofondului forestier (T II)	39,40 ha
1.5M	Pădurile situate în perimetrul Siturilor Natura 2000 – ROSCI0264 Valea Izei – Dealul Solovan, ROSCI0092 – Igniș, ROSPA0134 – Munții Gutâi, (T IV)	1351,92 ha

3. Subunități de gospodărire

Pentru gospodărirea diferențiată a fondului forestier și reglementarea procesului de producție s-au constituit următoarele subunități de gospodărire:

- S.U.P."A" - codru regulat, sortimente obișnuite cu suprafața de 1291,40 ha;
- S.U.P."K" - rezervații de semințe cu suprafața de 39,40 ha;
- S.U.P."M" - păduri supuse regimului de conservare deosebită cu suprafața de 364,55 ha;
- S.U.P."O" - terenuri ce urmează să fie scoase din fond forestier proprietate publică a statului cu suprafața de 53,18 ha;

4. Bazele de amenajare sunt tratate la capitolul A.5.

5. Analiza și adoptarea posibilității

a) Posibilitatea de produse principale

Pentru fundamentarea posibilității pentru S.U.P."A" - codru regulat, sortimente obișnuite s-au calculat indicatorii de posibilitate prin intermediul creșterii indicatoare (1091 m^3) și prin intermediul claselor de vârstă (1117 m^3). În urma analizei efectuate s-a adoptat posibilitatea de $1091 \text{ m}^3/\text{an}$.

Din arboretele încadrate la S.U.P."M" se vor extrage prin tăieri de conservare $1145 \text{ m}^3/\text{an}$.

b) Posibilitatea anuală de produse secundare este de 1665 m^3 (1635 m^3 din rărituri și 30 m^3 din curățiri) și se va recolta prin parcurgerea anuală a unei suprafețe de 65,56 ha (58,11 ha la rărituri și 7,45 ha la curățiri). Se apreciază parcurgerea anuală cu degajări a unei suprafețe de 7,98 ha și cu tăieri de igienă a unei suprafețe de 522,25 ha, de pe care se vor recolta $423 \text{ m}^3/\text{an}$.

6. Analiza și adoptarea planurilor decenale

Posibilitatea de produse principale pentru S.U.P."A" se va recolta din u.a.: 26E, 34C, 36B, 36E, 50A, 50E, 50H, 51D, 58C, 59.

Masa lemnoasă din tăieri de conservare se va recolta din u.a.: 14A, 16B, 24C, 26B, 26C, 27C, 29C, 29F, 32E, 36D, 39C, 42D, 43C, 46A, 47E, 49B, 51E, 58D, 61A, 61B, 68C, 69B, 70B, 70D, 71, 72B, 79.

C. PROBLEME SPECIALE

- Recepția finală a lucrărilor de teren a avut loc în data de 18.12.2014.

- Suprafețele pentru care s-au emis procese verbale de punere în posesie în baza legilor fondului funciar și au vicii de formă (fără număr, fără dată, fără număr și dată) vor fi menținute în fondul forestier proprietate publică a statului la categoria "ocupații și litigii". Pentru cazurile în care, ulterior au fost emise titluri de proprietate în baza acestor procese verbale de punere în posesie, ocolul silvic va scoate suprafețele respective din fondul forestier proprietate publică a statului, prin operare în tabelul 1E din amenajament.

- Ocolul silvic Mara va face demersurile necesare pe lângă Primăria Budești pentru predarea mijloacelor fixe reprezentate de drumurile forestiere din fosta UP III Budești, având în vedere că suprafața aferentă acestora a fost retrocedată în baza legilor fondului funciar iar mijloacele fixe nu mai deservesc fond forestier proprietate publică a statului.



- Au fost analizate prin prisma Ordinului nr. 3397/10.09.2012 toate arboretele din cadrul OS Mara iar cele care respectă criteriile și indicatorii menționați, s-au zonat în grupa I, categoria funcțională 50.

- La lucrările Conferinței a II a de amenajare au fost invitați reprezentanții A.P.M. Maramureș, precum și custozii (administratorii) ariilor naturale protejate. Corespondența cu A.P.M. Maramureș și custozii (administratorii) este anexată la prezentul P.V.

- Administrația Parcului Natural Munții Maramureșului, reprezentat prin delegatul ing. Covâză Gabriel Gheorghe, este administrator ariilor naturale protejate *Pădurea Crăiasa-Ocna Șugataș, Cheile Tătarului, Poiana Brazilor, Tăul lui Dumitru* și a siturilor Natura 2000 – ROSCI0092 – Igniș, ROSPA0134 – Munții Gutâi.

- Nu au fost făcute alte observații de către participanții la Conferință (reprezentanții MMAP, RNP- ROMSILVA, direcția silvică, ocolul silvic, Administrația PN Munții Maramureșului) față de propunerile proiectantului și a celor consemnate în prezentul proces verbal.

D. CONFERINȚA avizează soluțiile și planurile menționate mai sus.
Drept pentru care am încheiat prezentul proces verbal în 6 exemplare.



U.P. I Iza

tab. 1.1.2.


Nr. punc	Coordonatele punctelor (m)		Cod arie protejată	Nr. punc	Coordonatele punctelor (m)		Cod arie protejată
	x	y			x	y	
0	691833.919071	434606.280085	-	55	694130.662119	436651.055526	-
1	691864.065696	434370.131639	-	56	694081.629397	436675.536397	-
2	691823.878595	434218.886161	-	57	694155.981706	436786.186094	-
3	691812.652098	434139.179672	-	58	694088.824079	436214.368890	-
4	691772.281074	434354.138724	-	59	694299.636271	436764.379084	-
5	692158.973169	433895.140661	-	60	694567.649715	436661.468482	-
6	692151.724873	433839.549157	-	61	694256.540289	436694.230259	-
7	692078.758717	433834.714904	-	62	694547.835503	436474.033073	-
8	692084.074101	433934.296495	-	63	694269.780873	436466.614067	-
9	692359.111327	433813.949889	-	64	694448.681129	436642.735820	-
10	692452.603104	433747.214091	-	65	694607.310974	437152.075656	-
11	692609.397071	433909.913309	-	66	694638.227049	437200.297054	-
12	692540.251850	434007.825093	-	67	694514.565059	437226.938100	-
13	692726.674469	434026.612299	-	68	694515.265919	437178.621799	-
14	692716.370141	434084.044041	-	69	694731.283706	437377.484867	-
15	692794.879284	434063.918281	-	70	694838.449899	437274.866121	-
16	692846.581461	434252.468064	-	71	694703.216681	437210.158689	-
17	692958.947864	434310.881684	-	72	694230.133843	437998.694082	-
18	692935.395073	434357.023491	-	73	694311.604110	438121.143295	-
19	692908.840789	433961.165215	-	74	694193.620282	438285.167098	-
20	693070.593827	433940.938398	-	75	693975.979294	438064.950318	-
21	693156.272878	433860.184436	-	76	694012.277237	438737.670046	-
22	693094.674370	433802.526523	-	77	694111.263472	438705.095510	-
23	693092.549471	433725.890664	-	78	694126.311074	438870.586496	-
24	693253.517064	433783.116668	-	79	695055.599743	438459.233477	-
25	692426.170038	435485.606857	-	80	694517.572323	439130.924799	-
26	692843.081969	435151.649844	-	81	694597.157889	438832.832513	-
27	693050.329943	435299.601463	-	82	694879.889990	437946.607373	-
28	692841.286301	435581.922115	-	83	695281.864324	437802.490898	-
29	693009.020066	435662.213658	-	84	695029.788676	437875.110709	-
30	692892.745473	435638.674120	-	85	695038.204532	437763.287712	-
31	692587.766527	435693.551894	-	86	694868.506800	437800.305307	-
32	693088.630441	436045.578208	-	87	694443.184721	437815.443547	-
33	693092.126290	436129.512261	-	88	694340.526075	437787.370425	-
34	692897.463677	436047.587389	-	89	694373.104195	437894.107488	-
35	692901.168094	435997.255401	-	90	694170.270686	437909.856510	-
36	693764.687063	435883.145302	-	91	694129.481095	437760.968071	-
37	693771.565806	435936.667206	-	92	695265.649438	437155.836407	-
38	693648.044919	435941.919114	-	93	695184.879569	437164.191286	-
39	693601.121271	435864.567305	-	94	695238.301862	437082.502315	-
40	692998.137557	436836.717459	-	95	695316.253462	436993.661720	-
41	693203.847064	436933.168436	-	96	695249.828618	436499.970153	-
42	693023.753909	437068.321696	-	97	695040.226498	436317.495275	-
43	693319.639694	437194.710671	-	98	695037.917085	436514.634261	-
44	693469.018470	436987.050710	-	99	694787.721447	436660.431758	-
45	693372.602722	436832.495882	-	100	694980.528174	436733.341974	-
46	693848.212855	435589.258882	-	101	695005.807099	436286.607115	-
47	693863.793199	435666.077145	-	102	694787.180491	436214.323307	-
48	693992.336281	435607.516481	-	103	694815.291486	436328.903702	-
49	693928.651488	435545.822678	-	104	694805.431691	436078.917281	-
50	693866.234685	435228.909551	-	105	694537.675643	436112.453051	-
51	693898.591301	435088.283979	-	106	694537.081713	435953.173681	-
52	694123.235462	435072.556872	-	107	694327.694891	435976.334277	-
53	693971.894288	435163.070689	-	108	694073.529452	435623.405884	-
54	693958.349473	435291.192865	-	109	694219.847899	435674.337069	-



Nr. punc	Coordonatele punctelor (m)		Cod arie protejată	Nr. punc	Coordonatele punctelor (m)		Cod arie protejată
	x	y			x	y	
110	694318.837093	435703.155499	-	166	694133.276912	434514.507080	-
111	694457.708125	435736.138668	-	167	693917.101233	434456.702133	-
112	694090.442065	435447.970703	-	168	694292.367100	434443.965700	-
113	694209.535670	435491.083105	-	169	693866.860094	434418.563722	-
114	694257.470897	435303.144478	-	170	694288.394441	434385.167553	-
115	694404.609900	435492.158068	-	171	694445.183874	434486.356305	-
116	694296.598055	435564.199893	-	172	695103.312906	434150.868689	-
117	694550.655078	435815.883498	-	173	695175.072022	434092.588983	-
118	694791.114656	435957.378494	-	174	695248.244871	434168.087094	-
119	694466.380358	435559.018000	-	175	695161.535556	433939.031466	-
120	694719.827881	435518.781668	-	176	695164.163632	433859.283090	-
121	694459.807690	435407.835294	-	177	695296.150880	433828.318453	-
122	694247.393123	435242.010288	-	178	695254.685904	433976.130672	-
123	694259.128279	435193.958129	-	179	695797.451354	433984.960965	-
124	694374.249072	435185.502293	-	180	695706.130685	434204.403089	-
125	694427.843494	435297.688701	-	140	696098.876641	435998.372464	-
126	694534.396285	435385.025501	-	141	696081.279398	436017.137130	-
127	694528.918899	435276.496486	-	142	696202.742922	435673.238517	-
128	695038.184084	435959.718678	-	143	696273.215866	435760.726085	-
129	695200.728671	436256.683077	-	144	696383.882872	435586.211473	-
130	695447.935106	436566.341913	-	145	696371.319245	435660.703646	-
131	695427.144272	436361.856323	-	146	696447.915263	435678.868266	-
132	695218.451884	436135.441523	-	147	696457.515684	435616.858038	-
133	695488.885906	436651.658097	-	148	695963.217733	434948.409849	-
134	695467.464895	436754.714724	-	149	696036.323092	434902.427466	-
135	695561.704101	436784.068460	-	150	695941.806082	434925.408615	-
136	695566.371682	436668.716672	-	151	694880.956998	434321.454479	-
137	695831.172818	435791.882366	-	152	695337.636096	434757.888659	-
138	695922.689420	435835.871237	-	153	694989.498480	434562.969499	-
139	696057.687492	435967.420259	-	154	695149.224679	434829.649101	-
140	696098.876641	435998.372464	-	155	695456.822692	435217.942325	-
141	696081.279398	436017.137130	-	156	695203.960993	435176.727648	-
142	696202.742922	435673.238517	-	157	695086.578903	435416.421074	-
143	696273.215866	435760.726085	-	158	695132.409293	435528.001264	-
144	696383.882872	435586.211473	-	159	694872.922541	435308.121258	-
145	696371.319245	435660.703646	-	160	694781.187291	435420.565124	-
146	696447.915263	435678.868266	-	161	694704.149459	434879.523305	-
147	696457.515684	435616.858038	-	162	694760.144305	435205.272681	-
148	695963.217733	434948.409849	-	163	694646.791052	435270.721890	-
149	696036.323092	434902.427466	-	164	694455.296675	434701.492662	-
150	695941.806082	434925.408615	-	165	694165.530871	434664.897074	-
151	694880.956998	434321.454479	-	166	694133.276912	434514.507080	-
152	695337.636096	434757.888659	-	167	693917.101233	434456.702133	-
153	694989.498480	434562.969499	-	168	694292.367100	434443.965700	-
154	695149.224679	434829.649101	-	169	693866.860094	434418.563722	-
155	695456.822692	435217.942325	-	170	694288.394441	434385.167553	-
156	695203.960993	435176.727648	-	171	694445.183874	434486.356305	-
157	695086.578903	435416.421074	-	172	695103.312906	434150.868689	-
158	695132.409293	435528.001264	-	173	695175.072022	434092.588983	-
159	694872.922541	435308.121258	-	174	695248.244871	434168.087094	-
160	694781.187291	435420.565124	-	175	695161.535556	433939.031466	-
161	694704.149459	434879.523305	-	176	695164.163632	433859.283090	-
162	694760.144305	435205.272681	-	177	695296.150880	433828.318453	-
163	694646.791052	435270.721890	-	178	695254.685904	433976.130672	-
164	694455.296675	434701.492662	-	179	695797.451354	433984.960965	-
165	694165.530871	434664.897074	-	180	695706.130685	434204.403089	-




Nr. punc	Coordonatele punctelor (m)		Cod arie protejată	Nr. punc	Coordonatele punctelor (m)		Cod arie protejată
	x	y			x	y	
181	695708.245302	434263.105100	-	237	694345.728713	433725.664701	-
182	695573.635491	434186.264282	-	238	694347.651779	433649.097875	-
183	695575.284907	434070.762306	-	239	694245.345079	433639.094035	-
184	695963.667882	434307.288889	-	240	694239.960555	433701.040275	-
185	695995.088701	434385.353504	-	241	698356.996067	428345.975864	-
186	696105.580498	434299.344286	-	242	698791.757442	429000.217698	-
187	696216.940975	433976.913322	-	243	698543.330304	429124.819063	-
188	696641.145538	434102.998099	-	244	698368.771464	428682.175448	-
189	696606.915327	434099.963878	-	245	698568.290698	429188.733509	-
190	696558.641892	434281.565120	-	246	698915.692507	429333.242487	-
191	696455.177905	434348.293281	-	247	699213.850095	429383.435728	-
192	696351.187498	434260.084448	-	248	699568.836298	429276.456283	-
193	696467.475268	434052.987489	-	249	699234.929873	429127.817136	-
194	696536.368874	434050.603509	-	250	698958.833338	428962.346299	-
195	697379.640325	433864.564260	-	251	700329.816254	428543.529889	-
196	697524.027881	434127.938494	-	252	700426.071691	428822.099893	-
197	697667.353210	434080.635453	-	253	700325.356320	428824.204298	-
198	697502.714269	433936.853093	-	254	700518.585073	429045.843885	-
199	698909.521703	433565.061873	-	255	700546.323150	428932.803151	-
200	698969.741499	433714.096490	-	256	700469.263657	428902.157105	-
201	699002.148784	433591.917107	-	257	700062.132500	428786.103288	-
202	699046.955449	433327.159232	-	258	700196.432114	428917.859484	-
203	699086.079605	433324.538415	-	259	700038.212092	428928.527071	-
204	699323.223616	433304.395266	-	260	700134.020487	428710.718056	-
205	699243.425539	433110.399602	-	261	700225.500688	428593.345911	-
206	698789.096458	433113.889059	-	262	700126.179320	428522.458115	-
207	698941.911139	433151.294301	-	263	707883.303294	423632.920876	-
208	699188.160811	433828.597047	-	264	707904.612902	423717.671300	-
209	699205.845700	433908.119690	-	265	707714.194450	423762.272863	-
210	699637.471192	433936.832652	-	266	707723.222889	423591.325492	-
211	699657.591412	433783.409230	-	267	707874.412878	423840.325626	-
212	699388.012089	433945.161304	-	268	708136.551126	423921.565880	-
213	699368.093884	433801.040100	-	269	707831.540270	423913.316709	-
214	699686.287450	433666.440652	-	270	707755.783501	423841.246077	-
215	699830.319526	433597.690668	-	271	710740.506151	421709.325911	-
216	699888.662629	433681.405553	-	272	710550.151102	421403.627674	-
217	699796.963242	433765.342592	-	273	710602.108857	421651.906128	-
218	698976.903898	431927.534568	-	274	710328.319502	421878.252306	-
219	698951.099718	432050.419900	-	275	710136.162455	421950.322312	-
220	699127.332505	432131.375106	-	276	710333.682713	422104.491654	-
221	699218.851691	432052.031297	-	277	709983.349588	422099.383590	-
222	699792.986460	432244.984122	-	278	710362.457697	422572.195919	-
223	700067.951477	432246.022065	-	279	709988.802284	422282.298861	-
224	700337.073483	432510.195922	-	280	710128.388122	422629.334468	-
225	700842.678326	432981.864813	-	281	709741.071095	422516.365110	-
226	700259.266030	432576.743799	-	282	710372.519690	422726.792708	-
227	699274.144692	431209.380280	-	283	710540.096379	423218.071039	-
228	699429.138506	431115.043523	-	284	710848.310388	423343.106291	-
229	699405.918867	431238.547006	-	285	710669.328241	423978.208493	-
230	695428.921709	433701.162043	-	286	710097.393469	424183.395880	-
231	695310.623902	433484.004883	-	287	709918.861963	424801.733337	-
232	695061.444063	433377.900484	-	288	709637.980293	422541.819873	-
233	695358.515988	433665.945617	-	289	709710.686270	422670.158872	-
234	695005.000505	433570.425467	-	290	709613.910517	422711.117921	-
235	694936.099303	433468.586302	-	291	709653.593684	422803.288508	-
236	694865.657458	433516.241265	-	292	709719.131886	422952.234303	-



Nr. punc	Coordonatele punctelor (m)		Cod arie protejată	Nr. punc	Coordonatele punctelor (m)		Cod arie protejată
	x	y			x	y	
293	709802.184076	423126.664297	-	349	708021.246441	425783.225018	-
294	709839.141292	423007.060907	-	350	707167.558454	425062.141163	-
295	710158.474986	421444.937103	-	351	707144.663999	424974.287281	-
296	709655.021098	422133.682680	-	352	706890.242634	425330.808803	-
297	709296.222893	422550.623722	-	353	706928.378329	425122.172054	-
298	709128.761674	422448.735753	-	354	708286.984615	426304.986298	-
299	709060.128944	422577.573841	-	355	707932.104299	426474.595895	-
300	709047.825035	422591.774576	-	356	707712.698710	426237.695309	-
301	708927.649769	422590.437978	-	357	708176.950904	426840.200658	-
302	708953.006582	422456.329622	-	358	708048.076281	426883.039296	-
303	708974.032551	422429.932154	-	359	708178.146215	427282.599416	-
304	709319.960081	422339.691706	-	360	708319.795107	427096.770079	-
305	709349.575313	422050.634477	-	361	708403.270864	426895.776476	-
306	709330.726211	422897.691367	-	362	708418.566099	426719.374513	-
307	709286.523481	422948.323729	-	363	708539.754148	426954.899158	-
308	709510.752483	423195.658858	-	364	708595.086650	426927.195398	-
309	708967.010917	423487.759087	-	365	708703.109470	426716.569865	-
310	708899.095695	423717.958295	-	366	708751.957261	426385.445305	-
311	708472.189866	423813.261454	-	367	709139.132065	426702.958903	-
312	708562.114299	423569.938701	-	368	709243.029655	426585.717280	-
313	708591.286059	423724.024485	-	369	709075.883089	426507.094094	-
314	708649.670808	423853.451214	-	370	709318.833419	426497.438193	-
315	708562.913103	423873.437696	-	371	709353.205290	426300.941164	-
316	708726.028679	423953.931683	-	372	709278.507418	425977.645140	-
317	708573.039486	424113.823906	-	373	709523.288758	425805.944422	-
318	708460.592096	424317.372939	-	374	707497.060243	427206.057170	-
319	708442.407987	424451.478634	-	375	707475.203669	426939.342268	-
320	708032.453349	424514.283760	-	376	707601.001524	426779.689264	-
321	707965.856997	424385.665316	-	377	707198.005489	426927.922724	-
322	708021.454832	424255.200823	-	378	707284.596668	427110.381254	-
323	708086.121608	424040.981513	-	379	707001.940727	425524.391113	-
324	708202.117446	423987.421896	-	380	707021.581025	425719.579119	-
325	708255.949790	423594.083841	-	381	706959.646675	426043.262014	-
326	708187.796218	423914.383801	-	382	706492.368516	426112.492244	-
327	708291.515319	423563.991887	-	383	706489.272619	425876.535152	-
328	708029.850871	423432.554060	-	384	706820.060492	425452.474236	-
329	708169.294884	422881.629584	-	385	706919.230941	426157.493031	-
330	708414.608071	422913.687928	-	386	706604.774885	426519.933875	-
331	708388.120471	422821.656114	-	387	706487.109932	426159.405273	-
332	708645.484030	422955.964374	-	388	706311.156155	425801.568270	-
333	709219.606311	422704.568298	-	389	706177.095004	425650.272704	-
334	709135.333644	422791.995519	-	390	706326.084096	426127.322299	-
335	709075.628073	422899.834384	-	391	706018.649091	425956.119849	-
336	709056.326901	423037.144704	-	392	706046.108904	426130.951890	-
337	708832.874687	423006.127303	-	393	705813.907693	426173.181855	-
338	708357.809088	424124.694274	-	394	706148.099895	426276.510077	-
339	707442.873519	425588.174833	-	395	706121.764066	426626.747682	-
340	707355.597972	425866.659677	-	396	706387.460877	426369.560253	-
341	707633.857651	426033.836508	-	397	706385.223452	426308.051702	-
342	707578.539666	426210.432289	-	398	705909.309937	426895.511203	-
343	707808.790508	426111.998481	-	399	706023.899705	426983.454087	-
344	707803.651491	425810.966115	-	400	705465.979927	426357.397740	-
345	707597.969851	425577.014221	-	401	705300.513116	426180.609106	-
346	707833.793259	425981.646104	-	402	705369.792706	426549.275092	-
347	708072.147265	426088.155077	-	403	705143.615487	426592.642879	-
348	707942.319511	425998.218673	-	404	704992.496867	426380.626099	-



Nr. punc	Coordonatele punctelor (m)		Cod arie protejată	Nr. punc	Coordonatele punctelor (m)		Cod arie protejată
	x	y			x	y	
405	705398.543887	426867.636485	-	461	704852.229295	430076.085489	-
406	705273.386464	427664.712496	-	462	704539.472703	430338.944091	-
407	705232.779893	427952.851902	-	463	704810.928319	430257.891583	-
408	705672.298497	427788.792712	-	464	704656.526687	430409.815483	-
409	706072.408498	427272.655270	-	465	704821.276898	430682.166504	-
410	705632.423658	427074.944224	-	466	705048.153500	430624.746252	-
411	705772.751744	426833.310229	-	467	705039.860112	430167.784299	-
412	706545.262244	427428.141951	-	468	705487.668689	429040.011703	-
413	706104.192680	427702.069887	-	469	705552.099672	429168.168278	-
414	706205.252923	428082.755107	-	470	705366.803875	429174.460513	-
415	706677.880674	427627.699269	-	471	705443.470499	429348.090088	-
416	706393.241699	428168.811281	-	472	705120.205302	429739.505477	-
417	707016.180689	427898.476377	-	473	705329.575043	429852.491701	-
418	706961.467815	427586.762038	-	474	705176.838498	430023.272517	-
419	706936.842322	428069.350627	-	475	704997.864487	429915.731483	-
420	706994.563771	428195.400209	-	476	705247.390936	430083.975710	-
421	706672.933105	428243.819882	-	477	705373.865475	430006.230279	-
422	706530.719537	428622.245957	-	478	705521.845252	429998.821078	-
423	706514.109672	428697.969270	-	479	705372.408879	430168.103675	-
424	706291.780685	428513.430478	-	480	706049.194691	428347.715605	-
425	706326.236668	428837.983523	-	481	705571.800458	428364.931068	-
426	706593.274895	428849.329909	-	482	705556.899080	428774.962272	-
427	706674.297572	429012.221308	-	483	705740.329080	428685.804880	-
428	706643.301828	429088.079928	-	484	705843.521498	428407.724919	-
429	706063.200289	427945.628452	-	485	705857.721296	428652.289306	-
430	705770.652000	428241.923409	-	486	705936.515919	428641.624333	-
431	705482.196091	428136.827064	-	487	706080.538324	428397.020306	-
432	705551.082653	428229.654982	-	488	706151.965516	428557.629104	-
433	705550.558761	428305.164717	-	489	706210.854492	428848.763916	-
434	705411.127989	428142.317705	-	490	706226.990658	429065.049216	-
435	705111.433505	428367.703068	-	491	706160.726915	429172.336306	-
436	704964.072700	427959.053554	-	492	706318.880657	429373.860458	-
437	705077.074774	427871.196883	-	493	706061.514732	429669.264737	-
438	705195.880881	428498.385767	-	494	705872.548094	430385.061880	-
439	704704.611086	428549.569068	-	495	705548.352469	430624.887692	-
440	704224.671133	428602.006347	-	496	705216.046068	430316.212069	-
441	704576.529862	428292.568649	-	497	705210.060898	430461.025872	-
442	704226.081270	429147.971924	-	498	705169.573702	430073.920096	-
443	704358.818275	428917.099305	-	499	705360.363527	430271.160884	-
444	704493.567683	429069.292486	-	500	705731.669029	430155.832272	-
445	704706.594712	428800.657281	-	501	705891.015299	429973.174693	-
446	704883.311805	428951.275126	-	502	705651.838498	429723.180107	-
447	704838.523293	429108.391114	-	503	705390.477713	429588.633302	-
448	704885.511775	429166.441230	-	504	705694.110707	429628.581296	-
449	704960.875249	428980.765412	-	505	705942.525875	429664.528077	-
450	705031.952331	429115.716516	-	506	705593.190648	429311.597462	-
451	705150.813878	429091.745550	-	507	705858.018688	429365.638677	-
452	705073.345082	429127.976911	-	508	705742.133707	429142.934086	-
453	704976.353014	429423.804768	-	509	705955.675720	429149.039682	-
454	704835.992905	429468.764528	-	510	706068.116674	429007.462511	-
455	704731.800311	429819.454446	-	511	705649.831283	429087.390496	-
456	704599.709890	429849.290269	-	512	705875.899716	428761.243530	-
457	704598.773676	429772.032294	-	513	706075.643989	428666.110465	-
458	704452.287478	429838.504284	-	514	705987.496895	430510.374094	-
459	704833.797498	429729.006699	-	515	706239.195488	430780.471908	-
460	704909.746080	429928.605269	-	516	706303.933497	430626.486464	-



Nr. punc	Coordonatele punctelor (m)		Cod arie protejată	Nr. punc	Coordonatele punctelor (m)		Cod arie protejată
	x	y			x	y	
517	706376.381466	430571.489395		573	705897.380658	432620.180256	-
518	706399.439701	430716.439697		574	705895.987914	432654.389317	-
519	706317.713054	430880.834460	-	575	705835.557100	432905.021913	-
520	707084.418435	429792.979519	-	576	705909.664277	433323.142256	-
521	706740.092700	429740.329092	-	577	706179.426338	433723.897365	-
522	706762.291501	429894.555486	-	578	705726.118796	432846.036699	-
523	707071.528831	429881.665451	-	579	705576.638288	433085.184065	-
524	707115.976248	430027.114538	-	580	705685.707886	432911.160865	-
525	706978.620473	430177.980289	-	581	705649.896476	433914.782879	-
526	706561.016508	430082.527744	-	582	705600.666480	434129.111055	-
527	706654.408852	430219.129074	-	583	705534.955698	434007.362474	-
528	706463.498112	430264.365489	-	584	706103.052938	434320.805459	-
529	706694.289113	430398.889515	-	585	706110.946466	434392.045633	-
530	706900.393618	430651.894949	-	586	706021.962098	434388.675467	-
531	706828.559791	430617.680788	-	587	705189.489656	434255.880310	-
532	706573.079525	430740.514285	-	588	705572.879091	434541.611073	-
533	706734.431680	430827.010477	-	589	705569.066292	434942.752501	-
534	706809.490290	431085.922104	-	590	705364.442053	435082.602088	-
535	706537.611514	431275.682100	-	591	705350.935093	434734.044650	-
536	706726.263886	431637.677671	-	592	705197.089090	434822.391297	-
537	706468.197509	431904.872667	-	593	705187.730338	434503.734306	-
538	706488.418218	432179.362178	-	594	705029.689213	434309.450783	-
539	706281.666066	432187.784297	-	595	705054.757056	434478.995107	-
540	706355.585672	431767.902293	-	596	704680.140052	434093.737077	-
541	706063.837890	431875.082866	-	597	704789.850245	434182.298252	-
542	705869.829088	431760.855694	-	598	704653.326251	434367.351495	-
543	706064.558470	432006.465882	-	599	704361.383498	433276.221127	-
544	706030.805295	431704.412274	-	600	704432.664461	433407.934429	-
545	706311.894886	431359.166867	-	601	703693.115717	432241.910883	-
546	706051.023906	431182.135679	-	602	704018.492898	432536.909288	-
547	705906.476910	431220.614692	-	603	704164.674688	432801.668257	-
548	705811.735265	431390.500903	-	604	703751.811827	433041.622145	-
549	705994.407488	431404.733681	-	605	703604.438893	432891.464479	-
550	706078.528076	431510.187682	-	606	703694.312998	432835.545552	-
551	705986.880915	431073.222106	-	607	704022.973486	432827.051511	-
552	705828.387992	430753.930911	-	608	703728.333488	432594.866684	-
553	705826.741090	430931.311693	-	609	704095.044681	433234.973292	-
554	705622.078107	430985.940461	-	610	704141.749847	433343.797053	-
555	705516.767079	431164.671874	-	611	703875.358298	433358.470878	-
556	705724.897288	431236.232916	-	612	704201.006690	433462.242491	-
557	705685.137864	430824.915895	-	613	704015.186274	433507.750672	-
558	705523.262324	430954.975692	-	614	704244.447497	433736.855534	-
559	705554.248710	430718.078918	-	615	703952.817492	433764.249319	-
560	705961.383114	431636.253269	-	616	704393.307498	433846.932481	-
561	705716.575679	431430.831111	-	617	704607.689085	433898.952882	-
562	705485.532305	431704.787711	-	618	704382.503442	434064.675928	-
563	705738.121510	431762.658096	-	619	704188.349305	434209.184070	-
564	705737.680272	431807.630103	-	620	704472.728692	434698.345079	-
565	705583.215502	431955.950657	-	621	704381.291071	434716.364912	-
566	705645.627912	432034.603265	-	622	704277.333097	434712.400487	-
567	705955.695635	432196.088062	-	623	704081.009508	434270.047300	-
568	705714.432489	432044.476932	-	624	704333.560697	434452.156961	-
569	705529.785711	432489.153670	-	625	704009.087503	434342.024885	-
570	705595.001275	432247.312084	-	626	704123.055510	434014.552570	-
571	705793.666078	432478.007493	-	627	704080.668258	434498.307680	-
572	705597.333691	432564.516488	-	628	704127.916320	434613.863270	-




Nr. punc	Coordonatele punctelor (m)		Cod arie protejată	Nr. punc	Coordonatele punctelor (m)		Cod arie protejată
	x	y			x	y	
629	703998.720692	434734.166703	-	685	702349.645388	433809.531622	-
630	703917.991860	434684.330495	-	686	702272.782494	433847.210042	-
631	703526.244811	433936.190356	-	687	702334.105032	433665.752971	-
632	703615.769566	433974.756346	-	688	702100.354332	433876.364876	-
633	703639.757089	434107.166854	-	689	702031.833021	433868.453839	-
634	703653.892674	434390.841907	-	690	701981.464098	433661.681486	-
635	703404.593707	434108.023903	-	691	702122.954278	433372.734966	-
636	703616.391502	433223.499080	-	692	702156.644909	433636.326358	-
637	703642.839283	433641.453476	-	693	702512.429077	432012.683480	-
638	703015.410066	433725.720704	-	694	702717.570896	432066.479281	-
639	703501.218314	433608.947848	-	695	702725.537467	432190.507863	-
640	703224.894707	433680.900096	-	696	701894.626137	432251.667847	-
641	703303.867107	433605.634189	-	697	701948.328871	432204.825846	-
642	703416.191447	433891.036086	-	698	702232.201386	432164.405210	-
643	703344.172914	433963.082481	-	699	701983.366086	432517.709101	-
644	703242.117315	433864.244690	-	700	702294.129895	432404.949103	-
645	703201.715103	434052.132858	-	701	702043.502923	432742.844464	-
646	703422.690475	434195.493689	-	702	701710.981085	433634.046883	-
647	703358.119487	434243.178089	-	703	701423.510667	433696.547273	-
648	703068.990589	432436.606844	-	704	701448.453837	433786.109051	-
649	703102.765056	432653.320666	-	705	700760.392176	433887.978163	-
650	703214.276832	432537.262453	-	706	701248.516579	433328.512896	-
651	703339.358871	432585.265696	-	707	701376.160479	433371.397604	-
652	703183.457486	432730.160905	-	708	701626.800115	433022.791812	-
653	703429.227801	433137.899047	-	709	701398.615415	433234.799372	-
654	703412.237117	433454.136288	-	710	701421.734901	433125.961999	-
655	703019.801320	433503.175489	-	711	701317.949391	433003.393439	-
656	703181.544468	433226.933270	-	712	701538.636612	432867.231390	-
657	703060.865696	433367.360066	-	713	701859.293360	432827.906790	-
658	702999.447882	433308.000652	-	714	702042.943605	434676.366235	-
659	703066.454282	434050.272678	-	715	701826.422559	434930.587738	-
660	702682.798514	434170.906125	-	716	702049.666664	435061.086756	-
661	703095.109669	434313.833308	-	717	702056.073266	434948.442097	-
662	702532.993075	434436.870121	-	718	702389.484664	434785.556794	-
663	702848.826480	433918.340675	-	719	702412.912442	434554.620101	-
664	702369.766094	434405.043267	-	720	702499.751087	434706.183716	-
665	702272.873453	434588.006901	-	721	702683.917279	434709.285095	-
666	702013.714724	434563.380273	-	722	702514.371559	434756.894952	-
667	702104.695699	434351.431051	-	723	702788.189898	434353.966921	-
668	702163.207823	434278.738669	-	724	702719.683261	434436.558093	-
669	702286.092123	434268.515947	-	725	702820.723072	434531.504509	-
670	702088.027062	434188.666887	-	726	702838.730881	434586.817121	-
671	702184.368066	434092.952960	-	727	702746.948713	434774.124316	-
672	702470.453089	433873.661301	-	728	702717.524282	434667.581095	-
673	702656.760233	433752.393352	-	729	702773.227476	434883.491691	-
674	702645.900761	433407.820329	-	730	702646.145074	435005.118892	-
675	702771.705830	433299.084775	-	731	702564.018272	434976.719897	-
676	703330.264488	432961.093511	-	732	702462.569502	435063.375452	-
677	703040.940672	433048.589268	-	733	702509.489909	434906.147672	-
678	703041.067039	432737.567688	-	734	702394.223288	434936.802119	-
679	702700.324123	432861.166900	-	735	702664.550034	434788.434388	-
680	702692.884899	433020.995262	-	736	703099.367123	434463.505661	-
681	702802.348495	432902.984668	-	737	702916.922723	434704.412480	-
682	702470.221477	432890.897512	-	738	703231.624068	434566.223095	-
683	702535.061254	432660.838052	-	739	703013.077308	434774.699413	-
684	702390.252466	433654.748288	-	740	702999.977397	434824.893830	-



Nr. punc	Coordonatele punctelor (m)		Cod arie protejată	Nr. punc	Coordonatele punctelor (m)		Cod arie protejată
	x	y			x	y	
741	703050.566266	435012.566090	-	797	701519.886105	435856.236327	-
742	702723.600282	435284.754259	-	798	701570.379880	435859.017509	-
743	702956.772268	435342.517090	-	799	702038.024890	435931.987487	-
744	702625.994847	435778.965681	-	800	702201.859655	435814.868089	-
745	702835.481485	435993.971906	-	801	702083.834900	437655.233276	-
746	703050.991890	435515.797708	-	802	701666.565484	437371.374676	-
747	703040.864666	435644.789685	-	803	701999.523069	437656.354684	-
748	703301.322043	435352.386845	-	804	701808.716466	437683.325310	-
749	703532.376000	435317.908466	-	805	702022.133398	437795.511915	-
750	703727.181068	435001.244597	-	806	701792.609135	437836.860102	-
751	703777.963669	434211.340890	-	807	701671.361802	437797.087273	-
752	703813.236952	434125.110236	-	808	701753.025878	437906.476751	-
753	703825.977285	434042.854677	-	809	701712.999508	437999.254289	-
754	703906.730892	434087.662282	-	810	701692.200220	438068.469599	-
755	703912.615717	433967.957279	-	811	701385.979193	438141.692176	-
756	702863.839284	435369.686098	-	812	701535.731325	438072.277684	-
757	702812.529470	435435.066280	-	813	701109.064672	437910.425702	-
758	702721.736864	435419.782468	-	814	701223.036554	438020.395367	-
759	702673.785074	435383.661473	-	815	701126.438290	438053.458651	-
760	702572.166307	435568.552912	-	816	700809.083006	438303.307431	-
761	702478.820911	435742.766085	-	817	700556.156926	438609.300839	-
762	702371.537468	435704.445472	-	818	700672.421052	438522.858072	-
763	702323.458130	435548.538505	-	819	700337.421654	438579.552685	-
764	702111.845511	435571.957522	-	820	700007.431315	438680.664385	-
765	702321.995455	435412.593064	-	821	700065.970888	438630.626686	-
766	702208.122904	435458.994500	-	822	700474.950693	437859.286321	-
767	702049.099470	435448.025859	-	823	700246.399442	437941.645307	-
768	702193.239928	435231.733316	-	824	700153.225885	437888.814078	-
769	702198.520866	435349.608270	-	825	700216.437539	437949.113620	-
770	702835.507193	436228.126853	-	826	700542.619036	437623.328633	-
771	702636.747210	436080.465615	-	827	700414.440111	437652.602085	-
772	702327.565001	436236.627941	-	828	699926.104091	437719.640094	-
773	702319.281688	436140.137701	-	829	699779.336475	437621.679695	-
774	702191.641278	436307.317071	-	830	699470.830431	438327.297930	-
775	702307.058634	436352.764816	-	831	699430.228488	438248.194680	-
776	702201.504490	436530.908683	-	832	699556.451908	438888.964726	-
777	702310.814862	436782.050263	-	833	699456.109292	438860.425696	-
778	702134.704298	436902.743699	-	834	699592.431169	439056.781492	-
779	701955.833763	436996.633661	-	835	699510.062803	439028.814009	-
780	702119.364382	437221.614461	-	836	699612.334707	438944.643281	-
781	702128.452912	437286.416814	-	837	699476.570067	439234.708511	-
782	701970.437505	437200.145080	-	838	698905.988098	438754.138670	-
783	701894.267353	437300.935006	-	839	698981.538477	438925.701103	-
784	702162.630724	437387.415119	-	840	699417.929482	439275.371521	-
785	701869.701828	437030.335979	-	841	699375.423511	439364.397526	-
786	701613.402466	437246.870435	-	842	699463.348306	439332.362202	-
787	701260.892511	437349.149292	-	843	699291.718319	439519.737477	-
788	701170.281487	437208.772521	-	844	699179.839289	439590.203304	-
789	701485.671673	437236.480895	-	845	699070.130906	439431.210862	-
790	701242.497913	436653.736091	-	846	698940.981667	439357.295904	-
791	701062.680483	436720.773671	-	847	698859.487285	439541.116494	-
792	700998.234136	436465.627499	-	848	698727.953782	439590.326407	-
793	701326.460079	435867.148655	-	849	698821.109469	439768.451088	-
794	701593.093705	436268.132690	-	850	698581.559065	439608.130676	-
795	701474.394279	435992.162481	-	851	698754.169416	439472.259270	-
796	701591.547373	436025.666967	-	852	698558.282476	439206.638889	-




Nr. punc	Coordonatele punctelor (m)		Cod arie protejată	Nr. punc	Coordonatele punctelor (m)		Cod arie protejată
	x	y			x	y	
853	698484.211748	439180.175396	-	909	696948.949278	439872.857292	-
854	698462.457880	439079.750910	-	910	696858.696885	440105.753475	-
855	698757.826075	439795.815907	-	911	696745.842277	440067.036918	-
856	698686.351917	439837.322694	-	912	696972.276125	440309.432674	-
857	698560.067054	439849.538868	-	913	696650.389528	440258.837254	-
858	698545.793282	439739.613080	-	914	696815.558276	440510.982107	-
859	698988.432899	440110.610284	-	915	696739.188674	440581.067279	-
860	699091.599474	440642.101292	-	916	696844.897094	440761.492908	-
861	699089.952515	440324.367914	-	917	696730.636267	440828.736511	-
862	698703.621807	440881.278689	-	918	696548.739506	440755.191105	-
863	698945.090527	440731.572449	-	919	696542.076875	440494.655673	-
864	698671.290698	440599.295694	-	920	696724.564071	440467.308486	-
865	698659.059103	440927.586506	-	921	696503.977696	439950.700320	-
866	698513.250101	440639.075704	-	922	696891.207290	440874.845498	-
867	698490.069257	440715.023074	-	923	696929.621492	440970.343315	-
868	698197.424501	440934.416689	-	924	697254.972482	440591.965278	-
869	697973.567310	440928.136491	-	925	698361.300086	439400.758285	-
870	698064.588309	440843.684755	-	926	698173.464897	439524.706899	-
871	698137.174310	440608.966289	-	927	697545.325900	439033.715497	-
872	697947.610829	440156.005250	-	928	697428.458665	438945.819511	-
873	698120.614912	439948.244073	-	929	697314.785287	438986.557120	-
874	698286.000700	439807.772923	-	930	697298.930297	438840.407711	-
875	697851.591684	439706.711118	-	931	697485.153305	438381.068885	-
876	697887.589100	440120.306885	-	932	697535.166285	438252.309288	-
877	697707.388107	439790.185297	-	933	697683.616625	438262.438847	-
878	697525.005915	440050.616078	-	934	697626.501079	437851.984481	-
879	697909.626502	440476.654727	-	935	697724.638093	437873.539887	-
880	697761.950452	440866.290473	-	936	698224.297100	437868.403678	-
881	697657.974885	440980.694862	-	937	698067.119291	437913.030406	-
882	697488.239457	440983.787252	-	938	698161.469118	438132.184686	-
883	697336.781498	440785.677640	-	939	698507.070628	438159.539880	-
884	697316.093292	440489.818295	-	940	698407.255056	438145.837170	-
885	697371.102109	440263.873877	-	941	698778.271673	437370.162026	-
886	697425.594836	439831.966047	-	942	698665.180105	437379.590702	-
887	697250.218067	439915.826903	-	943	698936.374489	436971.856324	-
888	697143.664464	439871.435111	-	944	698913.332745	436841.761091	-
889	697253.689670	439756.776309	-	945	699700.057169	436981.297569	-
890	697537.488100	439269.049899	-	946	699486.883623	436806.307845	-
891	697475.315642	439310.140104	-	947	699556.334276	436861.895056	-
892	697358.482840	439334.080081	-	948	699662.195325	436759.143952	-
893	697224.996966	439317.255263	-	949	699780.743877	436601.168490	-
894	697320.497857	439100.984577	-	950	699871.726453	436600.411738	-
895	697170.591127	439171.775672	-	951	699958.635310	437126.283491	-
896	697146.471061	439282.110851	-	952	699989.331496	436676.730886	-
897	697040.302496	439132.961277	-	953	699960.109927	436908.679093	-
898	696615.774882	439365.234661	-	954	700463.785860	436830.281666	-
899	696822.461730	439487.790502	-	955	700430.484380	436594.620995	-
900	696750.250447	439407.669271	-	956	700312.120910	436717.542454	-
901	696840.014051	439660.884324	-	957	700047.556722	436145.480201	-
902	696785.342277	439983.856881	-	958	700046.388917	436330.403323	-
903	696688.428096	439994.507501	-	959	699957.846120	436363.355701	-
904	696690.734895	439633.660511	-	960	699913.326709	436203.268286	-
905	696937.465880	440159.158502	-	961	699841.151481	436109.143921	-
906	697069.842884	440136.820924	-	962	699881.098308	435794.605509	-
907	696972.033853	439940.545707	-	963	700186.490876	435689.625665	-
908	697162.842101	439999.244864	-	964	699789.287231	435101.886961	-



Nr. punc	Coordonatele punctelor (m)		Cod arie protejată	Nr. punc	Coordonatele punctelor (m)		Cod arie protejată
	x	y			x	y	
965	699429.811544	435335.827259	-	1021	696616.568900	433329.878263	-
966	698937.141669	435238.130577	-	1022	696716.528579	433163.436523	-
967	698494.061717	435073.763083	-	1023	696589.151309	433260.022259	-
968	698313.238915	435047.960944	-	1024	696536.734184	433256.139069	-
969	698517.204523	435441.563914	-	1025	696528.481699	433110.952258	-
970	698492.947186	435541.289296	-	1026	696437.743304	433237.395663	-
971	698226.737910	435611.410523	-	1027	696376.620279	433206.929887	-
972	698539.957881	435856.671864	-	1028	696237.016130	433314.697170	-
973	699121.034789	435686.958817	-	1029	696311.544888	433126.874136	-
974	699409.609795	435466.182066	-	1030	696201.739819	433278.889097	-
975	699824.990700	435390.372078	-	1031	695981.347466	433082.170275	-
976	699701.967338	435794.096275	-	1032	695963.649890	433270.620478	-
977	699288.615701	435857.758285	-	1033	695730.481064	433310.244888	-
978	699250.345894	436105.743086	-	1034	695706.185727	433205.071303	-
979	699039.504092	435909.952078	-	1035	696250.162291	433507.342143	-
980	699373.064880	436204.987899	-	1036	696249.039255	433567.446983	-
981	699668.157229	436081.804338	-	1037	696576.334887	433601.179487	-
982	699545.446719	435912.740275	-	1038	697408.811677	429454.537890	-
983	698587.021007	434999.992287	-	1039	697332.100866	429336.340288	-
984	698707.617359	434836.741161	-	1040	697023.720691	429860.408054	-
985	698616.072095	434710.494681	-	1041	696872.308299	429849.204422	-
986	699050.594949	434532.626864	-	1042	696783.424474	430011.484917	-
987	699032.338081	434636.529345	-	1043	697012.401675	430047.031648	-
988	699510.635381	434856.809739	-	1044	696932.731046	430627.238382	-
989	699541.573716	434791.821701	-	1045	696988.328272	430685.505403	-
990	699333.279460	434342.832284	-	1046	696781.551070	430727.961494	-
991	699254.663071	434468.139095	-	1047	697225.001684	431621.719433	-
992	699341.331291	434544.611327	-	1048	697239.339029	431477.417606	-
993	699619.718639	434441.626841	-	1049	697406.632223	431522.918166	-
994	699628.138505	434512.131505	-	1050	697369.916999	431628.736899	-
995	699836.333070	434551.757003	-	1051	698011.994070	431664.432125	-
996	699898.844732	434504.499078	-	1052	698329.454097	431563.459707	-
997	699978.684650	434023.821616	-	1053	697872.447670	431581.047122	-
998	699790.600074	434190.766083	-	1054	698075.586479	431511.893662	-
999	699849.836128	434374.079062	-	1055	697798.854479	431332.515295	-
1000	700014.558093	434122.795472	-	1056	697866.506284	431232.942865	-
1001	700053.404700	434173.514487	-	1057	697934.202260	431315.182913	-
1002	700244.116501	434229.270482	-	1058	697859.812295	431065.748207	-
1003	700319.319246	434198.477850	-	1059	698232.010065	431433.548872	-
1004	701146.316869	434448.336822	-	1060	698246.626101	431353.249499	-
1005	701165.750015	434564.630621	-	1061	698280.213309	431477.936073	-
1006	700927.450135	434475.420554	-	1062	698532.207259	431406.909273	-
1007	698636.130998	432201.376590	-	1063	698125.026428	431113.315097	-
1008	698550.897823	431967.631030	-	1064	698473.614080	431243.323711	-
1009	698398.845297	431695.063453	-	1065	698459.468048	431163.950760	-
1010	698225.243511	432301.926931	-	1066	698616.723942	431156.064416	-
1011	698208.361687	431931.623882	-	1067	698870.973090	431195.246892	-
1012	697897.909834	431976.225004	-	1068	698639.984300	431444.278478	-
1013	697829.774644	432042.460795	-	1069	698835.725681	431359.129257	-
1014	697819.375592	432187.813345	-	1070	699032.085507	431180.478865	-
1015	697812.446467	432380.359121	-	1071	698460.773310	430813.884677	-
1016	698092.294357	432410.846996	-	1072	698202.509299	430825.445970	-
1017	697728.326230	433172.947712	-	1073	698441.324150	430757.297438	-
1018	697739.033909	433238.705956	-	1074	698397.796875	430653.531668	-
1019	697656.644642	433304.166518	-	1075	698703.971496	430576.263918	-
1020	697654.860029	433193.181036	-	1076	698709.744313	430295.892693	-



Nr. punc	Coordonatele punctelor (m)		Cod arie protejată	Nr. punc	Coordonatele punctelor (m)		Cod arie protejată
	x	y			x	y	
1077	698558.896285	430476.879507	-	1133	691426.046648	427006.524385	-
1078	698297.077888	430243.902696	-	1134	688685.691460	427667.298159	-
1079	698326.000906	430390.784102	-	1135	688610.193615	427664.205443	-
1080	698187.386465	430404.952096	-	1136	688685.573374	427619.344164	-
1081	698453.577866	430585.945489	-	1137	692774.035022	428954.535661	-
1082	698036.673990	430801.096685	-	1138	692657.342929	428902.997409	-
1083	699064.506180	430933.611257	-	1139	692747.483714	428824.473019	-
1084	698817.653048	430681.702499	-	1140	691957.412652	429244.715145	-
1085	699105.981128	430793.421319	-	1141	691875.033920	429254.000834	-
1086	699134.356906	431018.599629	-	1142	691812.056497	429322.117484	-
1087	699183.763465	431149.041666	-	1143	691875.287716	429334.001869	-
1088	699329.883085	430808.231075	-	1144	697435.712527	436338.413670	-
1089	699225.544650	430501.253119	-	1145	697000.672892	436408.979122	-
1090	699418.583409	430623.640009	-	1146	697016.572675	437114.074712	-
1091	699448.790078	430922.043118	-	1147	697249.983519	437029.033094	-
1092	699530.810493	430938.576448	-	1148	697426.579716	436794.911125	-
1093	699765.184303	430460.534459	-	1149	698462.549670	437367.167882	-
1094	699602.106864	430298.145866	-	1150	698381.636476	437363.225887	-
1095	699409.555111	430835.260675	-	1151	704570.824884	434966.580321	-
1096	699703.012089	430887.904460	-	1152	704767.293882	435247.141283	-
1097	699928.232718	430848.953313	-	1153	704450.111517	435518.002930	-
1098	700005.937689	430736.835915	-	1154	704470.105693	435341.712294	-
1099	699817.776473	430697.454087	-	1155	704094.219732	435162.379062	-
1100	699026.670081	430061.359653	-	1156	703949.771486	434978.222276	-
1101	699198.478504	430647.990716	-	1157	703926.807293	434841.815921	-
1102	699120.250916	430733.017880	-	1158	704257.523497	434839.338308	-
1103	698935.754890	430526.943100	-	1159	704051.365095	434986.875288	-
1104	699010.764072	430320.212263	-	1160	704546.439502	435135.678892	-
1105	698704.446295	429498.397967	-	1161	704391.159551	436432.036501	-
1106	698719.124504	429398.973513	-	1162	704639.446485	436243.749697	-
1107	698949.088600	429642.672960	-	1163	704462.844093	436186.789104	-
1108	698373.389095	429464.444523	-	1164	704268.965233	435984.217108	-
1109	698322.874666	429315.893490	-	1165	704055.942554	436060.374011	-
1110	698553.123235	429407.419501	-	1166	704097.582192	436117.898241	-
1111	698098.054506	429183.505119	-	1167	704084.042910	435500.394135	-
1112	697890.508900	429005.609293	-	1168	703983.658535	435478.805788	-
1113	697806.696672	429328.484896	-	1169	703675.753408	435406.630530	-
1114	697859.317882	429957.042294	-	1170	703360.922498	435913.488072	-
1115	697648.073457	429913.013479	-	1171	703754.081701	435705.473304	-
1116	697608.161909	430133.621706	-	1172	703896.991918	435766.199902	-
1117	697445.593887	430032.843872	-	1173	703564.323288	436139.996697	-
1118	697653.256077	429794.062904	-	1174	703374.030282	436054.504270	-
1119	698429.590871	429166.408307	-	1175	703520.756978	436485.199663	-
1120	698110.707514	428389.016099	-	1176	705294.371075	430998.936098	-
1121	698319.171616	428801.843795	-	1177	705388.399288	431113.527088	-
1122	692858.361078	427254.993070	-	1178	705297.411686	431170.016284	-
1123	693029.471123	427500.321905	-	1179	705115.355101	431139.852477	-
1124	692800.228748	427375.321853	-	1180	705150.443297	431265.466675	-
1125	692738.560580	427368.305926	-	1181	705100.387676	431067.494325	-
1126	692737.497561	427843.379088	-	1182	705060.209467	430944.645320	-
1127	692595.051677	427856.059089	-	1183	704915.804079	431018.622306	-
1128	692287.143560	427604.597183	-	1184	705423.119082	431301.468081	-
1129	692147.885060	427086.338854	-	1185	705421.701069	431585.421315	-
1130	691931.065810	427298.219036	-	1186	705236.689890	431547.463065	-
1131	691969.156535	427464.795014	-	1187	705146.470097	431654.484688	-
1132	691298.241769	427408.116412	-	1188	705029.045720	431596.409760	-



Nr. punc	Coordonatele punctelor (m)		Cod arie protejată	Nr. punc	Coordonatele punctelor (m)		Cod arie protejată
	x	y			x	y	
1189	704966.386285	431479.423517	-	1245	704237.098760	430572.238932	-
1190	704787.564844	431252.258744	-	1246	704152.649343	430658.555035	-
1191	704754.838929	431498.347294	-	1247	703975.340272	430470.391096	-
1192	704552.019297	431426.897527	-	1248	703849.650110	430445.150701	-
1193	704379.588713	431454.395851	-	1249	703796.910180	430325.720968	-
1194	704557.651680	431573.695307	-	1250	703613.366515	430355.065908	-
1195	704369.101063	431702.432492	-	1251	703400.861622	430764.960023	-
1196	704397.032483	431333.960514	-	1252	703403.594048	430544.183237	-
1197	704551.905258	431177.239907	-	1253	703423.421892	430201.411488	-
1198	704704.118654	431029.043835	-	1254	702778.825418	430293.017639	-
1199	704365.655211	430673.250596	-	1255	702923.249058	430092.175688	-
1200	704354.641706	430971.598097	-	1256	702952.632999	431180.429349	-
1201	704570.107494	430985.096898	-	1257	702785.132305	431199.669391	-
1202	704283.932632	431213.634861	-	1258	702733.325605	431172.299597	-
1203	704113.696482	431220.982829	-	1259	702532.661070	431205.607719	-
1204	703899.610951	431120.491514	-	1260	702306.240880	430905.140680	-
1205	703913.706119	431169.825186	-	1261	702231.051791	430606.714696	-
1206	704240.023067	431470.704276	-	1262	702350.019731	430637.542815	-
1207	704077.669467	431396.392503	-	1263	701861.324573	430879.827458	-
1208	703870.234915	431549.133896	-	1264	701863.443606	430985.463492	-
1209	703999.862110	431713.084900	-	1265	701738.777283	430935.648657	-
1210	703990.436514	431579.090080	-	1266	701707.858668	431399.321166	-
1211	704119.004262	431638.098317	-	1267	701651.050272	431173.070286	-
1212	704163.460330	431764.916879	-	1268	701684.637945	431566.339447	-
1213	704328.869069	431800.273686	-	1269	701644.086609	431542.064913	-
1214	704325.782899	431919.652256	-	1270	701642.506278	431756.247190	-
1215	704019.333897	432006.880225	-	1271	701551.683602	431888.864238	-
1216	704090.124072	432128.662465	-	1272	701342.338362	431587.970087	-
1217	704342.792492	432278.755660	-	1273	701356.894754	431546.319294	-
1218	704899.984498	432231.356072	-	1274	701291.110227	431170.710797	-
1219	705064.899718	432429.904288	-	1275	701237.383110	431199.812277	-
1220	705369.866283	432187.179059	-	1276	701177.567240	431263.042460	-
1221	705401.101066	432040.360101	-	1277	701076.359907	431288.614709	-
1222	705126.315298	432303.595269	-	1278	701173.119863	432582.044679	-
1223	705039.560477	431885.617129	-	1279	700360.197100	432465.708354	-
1224	704800.699281	432111.432676	-	1280	703546.365030	429299.653647	-
1225	704656.829513	429889.528673	-	1281	703447.890478	429301.121492	-
1226	704593.263918	430180.001682	-	1282	703380.705050	429364.340099	-
1227	704280.228287	430177.533687	-	1283	703411.955877	429455.254272	-
1228	704067.416087	430134.541070	-	1284	703272.396910	429222.019716	-
1229	704246.902277	429905.700079	-	1285	703297.896097	429347.949277	-
1230	704274.411668	430229.529105	-	1286	703080.864695	429323.718890	-
1231	704060.439881	430299.963694	-	1287	703165.916879	428862.966488	-
1232	704063.776673	430188.312500	-	1288	703386.455094	428949.209281	-
1233	703790.625187	430225.819424	-	1289	703698.025093	429090.205321	-
1234	703638.220203	430149.129537	-	1290	703531.033061	428872.426858	-
1235	703739.765691	430041.819885	-	1291	703616.364088	428896.314519	-
1236	703834.103090	430009.456277	-	1292	703470.468074	428582.109500	-
1237	703698.026162	429816.297182	-	1293	703199.847457	428745.201280	-
1238	703757.044102	429907.012669	-	1294	703908.193960	428680.025785	-
1239	703604.766728	430092.823915	-	1295	703869.887669	428870.409286	-
1240	703697.500311	429930.255491	-	1296	703731.667725	428876.326265	-
1241	703665.572060	429849.137074	-	1297	703636.480525	428716.639287	-
1242	703627.149097	429940.566298	-	1298	703339.214697	428458.548887	-
1243	703626.144467	429753.019262	-	1299	703623.067520	427994.747527	-
1244	704291.345711	430382.412859	-	1300	703842.553810	427692.812415	-



Nr. punc	Coordonatele punctelor (m)		Cod arie protejată	Nr. punc	Coordonatele punctelor (m)		Cod arie protejată
	x	y			x	y	
1301	703926.741062	427855.733264	-	1320	704703.351655	427795.090494	-
1302	703704.596308	428100.750108	-	1321	704550.255490	428095.107884	-
1303	703783.370460	428013.317060	-	1322	704620.477284	428206.762854	-
1304	703968.203154	427917.110347	-	1323	704288.042272	428372.835888	-
1305	703962.990724	428079.909293	-	1324	704418.610705	428157.627317	-
1306	703825.228799	428098.461524	-	1325	704064.114914	427151.587883	-
1307	703798.977715	428216.476906	-	1326	704244.943100	427137.033887	-
1308	703943.876891	428324.535264	-	1327	704578.203903	427215.085107	-
1309	703964.900308	428208.073625	-	1328	704538.182659	426783.659275	-
1310	704121.441702	427643.054075	-	1329	704745.877069	427146.674314	-
1311	704178.126957	427855.790644	-	1330	704529.313723	427582.008303	-
1312	704158.518309	427943.154464	-	1331	704259.911080	427384.051092	-
1313	704100.079661	427882.651170	-	1332	704330.195479	427237.790301	-
1314	703969.888912	427655.714725	-	1333	704179.307674	429170.045716	-
1315	704008.023047	427278.711324	-	1334	704058.324071	429262.051674	-
1316	703859.238507	427463.495726	-	1335	704057.456448	429120.198524	-
1317	704075.542301	427589.109924	-	1336	704010.337256	428889.631707	-
1318	704038.352693	427328.681899	-	1337	704107.240279	428909.368263	-
1319	704389.585058	427635.938111	-				

În cadrul unității de producție I Iza există situl Natura 2000 – *Valea Izei – Dealul Solovan (ROSCI 0264)*. Din totalul suprafeței unității de producție (2220,49 ha) 8% fac parte din situl Natura 2000 Valea Izei – Dealul Solovan. Pentru identificare se redau mai jos coordonatele în sistem “STEREO 70” ale acestui sit.


Nr. punct	Coordonatele punctelor (m)		Cod arie protejată	Nr. punct	Coordonatele punctelor (m)		Cod arie protejată
	x	y			x	y	
0	691833.919071	434606.280085	ROSCI0264	26	692843.081969	435151.649844	ROSCI0264
1	691864.065696	434370.131639	ROSCI0264	27	693050.329943	435299.601463	ROSCI0264
2	691823.878595	434218.886161	ROSCI0264	28	692841.286301	435581.922115	ROSCI0264
3	691812.652098	434139.179672	ROSCI0264	29	693009.020066	435662.213658	ROSCI0264
4	691772.281074	434354.138724	ROSCI0264	30	692892.745473	435638.674120	ROSCI0264
5	692158.973169	433895.140661	ROSCI0264	31	692587.766527	435693.551894	ROSCI0264
6	692151.724873	433839.549157	ROSCI0264	32	693088.630441	436045.578208	ROSCI0264
7	692078.758717	433834.714904	ROSCI0264	33	693092.126290	436129.512261	ROSCI0264
8	692084.074101	433934.296495	ROSCI0264	34	692897.463677	436047.587389	ROSCI0264
9	692359.111327	433813.949889	ROSCI0264	35	692901.168094	435997.255401	ROSCI0264
10	692452.603104	433747.214091	ROSCI0264	36	693764.687063	435883.145302	ROSCI0264
11	692609.397071	433909.913309	ROSCI0264	37	693771.565806	435936.667206	ROSCI0264
12	692540.251850	434007.825093	ROSCI0264	38	693648.044919	435941.919114	ROSCI0264
13	692726.674469	434026.612299	ROSCI0264	39	693601.121271	435864.567305	ROSCI0264
14	692716.370141	434084.044041	ROSCI0264	40	692998.137557	436836.717459	ROSCI0264
15	692794.879284	434063.918281	ROSCI0264	41	693203.847064	436933.168436	ROSCI0264
16	692846.581461	434252.468064	ROSCI0264	42	693023.753909	437068.321696	ROSCI0264
17	692958.947864	434310.881684	ROSCI0264	43	693319.639694	437194.710671	ROSCI0264
18	692935.395073	434357.023491	ROSCI0264	44	693469.018470	436987.050710	ROSCI0264
19	692908.840789	433961.165215	ROSCI0264	45	693372.602722	436832.495882	ROSCI0264
20	693070.593827	433940.938398	ROSCI0264	46	693848.212855	435589.258882	ROSCI0264
21	693156.272878	433860.184436	ROSCI0264	47	693863.793199	435666.077145	ROSCI0264
22	693094.674370	433802.526523	ROSCI0264	48	693992.336281	435607.516481	ROSCI0264
23	693092.549471	433725.890664	ROSCI0264	49	693928.651488	435545.822678	ROSCI0264
24	693253.517064	433783.116668	ROSCI0264	50	693866.234685	435228.909551	ROSCI0264
25	692426.170038	435485.606857	ROSCI0264	51	693898.591301	435088.283979	ROSCI0264



Nr. punct	Coordonatele punctelor (m)		Cod arie protejată	Nr. punct	Coordonatele punctelor (m)		Cod arie protejată
	x	y			x	y	
52	694123.235462	435072.556872	ROSCI0264	108	694073.529452	435623.405884	ROSCI0264
53	693971.894288	435163.070689	ROSCI0264	109	694219.847899	435674.337069	ROSCI0264
54	693958.349473	435291.192865	ROSCI0264	110	694318.837093	435703.155499	ROSCI0264
55	694130.662119	436651.055526	ROSCI0264	111	694457.708125	435736.138668	ROSCI0264
56	694081.629397	436675.536397	ROSCI0264	112	694090.442065	435447.970703	ROSCI0264
57	694155.981706	436786.186094	ROSCI0264	113	694209.535670	435491.083105	ROSCI0264
58	694088.824079	436214.368890	ROSCI0264	114	694257.470897	435303.144478	ROSCI0264
59	694299.636271	436764.379084	ROSCI0264	115	694404.609900	435492.158068	ROSCI0264
60	694567.649715	436661.468482	ROSCI0264	116	694296.598055	435564.199893	ROSCI0264
61	694256.540289	436694.230259	ROSCI0264	117	694550.655078	435815.883498	ROSCI0264
62	694547.835503	436474.033073	ROSCI0264	118	694791.114656	435957.378494	ROSCI0264
63	694269.780873	436466.614067	ROSCI0264	119	694466.380358	435559.018000	ROSCI0264
64	694448.681129	436642.735820	ROSCI0264	120	694719.827881	435518.781668	ROSCI0264
65	694607.310974	437152.075656	ROSCI0264	121	694459.807690	435407.835294	ROSCI0264
66	694638.227049	437200.297054	ROSCI0264	122	694247.393123	435242.010288	ROSCI0264
67	694514.565059	437226.938100	ROSCI0264	123	694259.128279	435193.958129	ROSCI0264
68	694515.265919	437178.621799	ROSCI0264	124	694374.249072	435185.502293	ROSCI0264
69	694731.283706	437377.484867	ROSCI0264	125	694427.843494	435297.688701	ROSCI0264
70	694838.449899	437274.866121	ROSCI0264	126	694534.396285	435385.025501	ROSCI0264
71	694703.216681	437210.158689	ROSCI0264	127	694528.918899	435276.496486	ROSCI0264
72	694230.133843	437998.694082	ROSCI0264	128	695038.184084	435959.718678	ROSCI0264
73	694311.604110	438121.143295	ROSCI0264	129	695200.728671	436256.683077	ROSCI0264
74	694193.620282	438285.167098	ROSCI0264	130	695447.935106	436566.341913	ROSCI0264
75	693975.979294	438064.950318	ROSCI0264	131	695427.144272	436361.856323	ROSCI0264
76	694012.277237	438737.670046	ROSCI0264	132	695218.451884	436135.441523	ROSCI0264
77	694111.263472	438705.095510	ROSCI0264	133	695488.885906	436651.658097	ROSCI0264
78	694126.311074	438870.586496	ROSCI0264	134	695467.464895	436754.714724	ROSCI0264
79	695055.599743	438459.233477	ROSCI0264	135	695561.704101	436784.068460	ROSCI0264
80	694517.572323	439130.924799	ROSCI0264	136	695566.371682	436668.716672	ROSCI0264
81	694597.157889	438832.832513	ROSCI0264	137	695831.172818	435791.882366	ROSCI0264
82	694879.889990	437946.607373	ROSCI0264	138	695922.689420	435835.871237	ROSCI0264
83	695281.864324	437802.490898	ROSCI0264	139	696057.687492	435967.420259	ROSCI0264
84	695029.788676	437875.110709	ROSCI0264	140	696098.876641	435998.372464	ROSCI0264
85	695038.204532	437763.287712	ROSCI0264	141	696081.279398	436017.137130	ROSCI0264
86	694868.506800	437800.305307	ROSCI0264	142	696202.742922	435673.238517	ROSCI0264
87	694443.184721	437815.443547	ROSCI0264	143	696273.215866	435760.726085	ROSCI0264
88	694340.526075	437787.370425	ROSCI0264	144	696383.882872	435586.211473	ROSCI0264
89	694373.104195	437894.107488	ROSCI0264	145	696371.319245	435660.703646	ROSCI0264
90	694170.270686	437909.856510	ROSCI0264	146	696447.915263	435678.868266	ROSCI0264
91	694129.481095	437760.968071	ROSCI0264	147	696457.515684	435616.858038	ROSCI0264
92	695265.649438	437155.836407	ROSCI0264	148	695963.217733	434948.409849	ROSCI0264
93	695184.879569	437164.191286	ROSCI0264	149	696036.323092	434902.427466	ROSCI0264
94	695238.301862	437082.502315	ROSCI0264	150	695941.806082	434925.408615	ROSCI0264
95	695316.253462	436993.661720	ROSCI0264	151	694880.956998	434321.454479	ROSCI0264
96	695249.828618	436499.970153	ROSCI0264	152	695337.636096	434757.888659	ROSCI0264
97	695040.226498	436317.495275	ROSCI0264	153	694989.498480	434562.969499	ROSCI0264
98	695037.917085	436514.634261	ROSCI0264	154	695149.224679	434829.649101	ROSCI0264
99	694787.721447	436660.431758	ROSCI0264	155	695456.822692	435217.942325	ROSCI0264
100	694980.528174	436733.341974	ROSCI0264	156	695203.960993	435176.727648	ROSCI0264
101	695005.807099	436286.607115	ROSCI0264	157	695086.578903	435416.421074	ROSCI0264
102	694787.180491	436214.323307	ROSCI0264	158	695132.409293	435528.001264	ROSCI0264
103	694815.291486	436328.903702	ROSCI0264	159	694872.922541	435308.121258	ROSCI0264
104	694805.431691	436078.917281	ROSCI0264	160	694781.187291	435420.565124	ROSCI0264
105	694537.675643	436112.453051	ROSCI0264	161	694704.149459	434879.523305	ROSCI0264
106	694537.081713	435953.173681	ROSCI0264	162	694760.144305	435205.272681	ROSCI0264
107	694327.694891	435976.334277	ROSCI0264	163	694646.791052	435270.721890	ROSCI0264




Nr. punct	Coordonatele punctelor (m)		Cod arie protejată	Nr. punct	Coordonatele punctelor (m)		Cod arie protejată
	x	y			x	y	
164	694455.296675	434701.492662	ROSCI0264	218	698976.903898	431927.534568	ROSCI0264
165	694165.530871	434664.897074	ROSCI0264	219	698951.099718	432050.419900	ROSCI0264
166	694133.276912	434514.507080	ROSCI0264	220	699127.332505	432131.375106	ROSCI0264
167	693917.101233	434456.702133	ROSCI0264	221	699218.851691	432052.031297	ROSCI0264
168	694292.367100	434443.965700	ROSCI0264	222	699792.986460	432244.984122	ROSCI0264
169	693866.860094	434418.563722	ROSCI0264	223	700067.951477	432246.022065	ROSCI0264
170	694288.394441	434385.167553	ROSCI0264	224	700337.073483	432510.195922	ROSCI0264
171	694445.183874	434486.356303	ROSCI0264	225	700042.678326	432981.864812	ROSCI0264
172	695103.312906	434150.868689	ROSCI0264	226	700259.266030	432576.743799	ROSCI0264
173	695175.072022	434092.588983	ROSCI0264	227	699274.144692	431209.380280	ROSCI0264
174	695248.244871	434168.087094	ROSCI0264	228	699429.138506	431115.043523	ROSCI0264
175	695161.535556	433939.031466	ROSCI0264	229	699405.918867	431238.547006	ROSCI0264
176	695164.163632	433859.283090	ROSCI0264	230	695428.921709	433701.162043	ROSCI0264
177	695296.150880	433828.318453	ROSCI0264	231	695310.623902	433484.004883	ROSCI0264
178	695254.685904	433976.130672	ROSCI0264	232	695061.444063	433377.900484	ROSCI0264
179	695797.451354	433984.960965	ROSCI0264	233	695358.515988	433665.945617	ROSCI0264
180	695706.130685	434204.403089	ROSCI0264	234	695005.000505	433570.425467	ROSCI0264
181	695708.245302	434263.105100	ROSCI0264	235	694936.099303	433468.586302	ROSCI0264
182	695573.635491	434186.264282	ROSCI0264	236	694865.657458	433516.241265	ROSCI0264
183	695575.284907	434070.762306	ROSCI0264	237	694345.728713	433725.664701	ROSCI0264
184	695963.667882	434307.288889	ROSCI0264	238	694347.651779	433649.097875	ROSCI0264
185	695995.088701	434385.353504	ROSCI0264	239	694245.345079	433639.094035	ROSCI0264
186	696105.580498	434299.344286	ROSCI0264	240	694239.960555	433701.040275	ROSCI0264
187	696216.940975	433976.913322	ROSCI0264	241	698356.996067	428345.975864	ROSCI0264
188	696641.145538	434102.998099	ROSCI0264	242	698791.757442	429000.217698	ROSCI0264
189	696606.915327	434099.963878	ROSCI0264	243	698543.330304	429124.819063	ROSCI0264
190	696558.641892	434281.565120	ROSCI0264	244	698368.771464	428682.175448	ROSCI0264
191	696455.177905	434348.293281	ROSCI0264	245	698568.290698	429188.733509	ROSCI0264
192	696351.187498	434260.084448	ROSCI0264	246	698915.692507	429333.242487	ROSCI0264
193	696467.475268	434052.987489	ROSCI0264	247	699213.850095	429383.435728	ROSCI0264
194	696536.368874	434050.603509	ROSCI0264	248	699568.836298	429276.456283	ROSCI0264
195	697379.640325	433864.564260	ROSCI0264	249	699234.929873	429127.817136	ROSCI0264
196	697524.027881	434127.938494	ROSCI0264	250	698958.833338	428962.346299	ROSCI0264
197	697667.353210	434080.635453	ROSCI0264	251	700329.816254	428543.529889	ROSCI0264
198	697502.714269	433936.853093	ROSCI0264	252	700426.071691	428822.099893	ROSCI0264
199	698909.521703	433565.061873	ROSCI0264	253	700325.356320	428824.204298	ROSCI0264
200	698969.741499	433714.096490	ROSCI0264	254	700518.585073	429045.843885	ROSCI0264
201	699002.148784	433591.917107	ROSCI0264	255	700546.323150	428932.803151	ROSCI0264
202	699046.955449	433327.159232	ROSCI0264	256	700469.263657	428902.157105	ROSCI0264
203	699086.079605	433324.538415	ROSCI0264	257	700062.132500	428786.103288	ROSCI0264
204	699323.223616	433304.395266	ROSCI0264	258	700196.432114	428917.859484	ROSCI0264
205	699243.425539	433110.399602	ROSCI0264	259	700038.212092	428928.527071	ROSCI0264
206	698789.096458	433113.889059	ROSCI0264	260	700134.020487	428710.718056	ROSCI0264
207	698941.911139	433151.294301	ROSCI0264	261	700225.500688	428593.345911	ROSCI0264
208	699188.160811	433828.597047	ROSCI0264	262	700126.179320	428522.458115	ROSCI0264
209	699205.845700	433908.119690	ROSCI0264	263	707883.303294	423632.920876	ROSCI0264
210	699637.471192	433936.832652	ROSCI0264	264	707904.612902	423717.671300	ROSCI0264
211	699657.591412	433783.409230	ROSCI0264	265	707714.194450	423762.272863	ROSCI0264
212	699388.012089	433945.161304	ROSCI0264	266	707723.222889	423591.325492	ROSCI0264
213	699368.093884	433801.040100	ROSCI0264	267	707874.412878	423840.325626	ROSCI0264
214	699686.287450	433666.440652	ROSCI0264	268	708136.551126	423921.565880	ROSCI0264
215	699830.319526	433597.690668	ROSCI0264	269	707831.540270	423913.316709	ROSCI0264
216	699888.662629	433681.405553	ROSCI0264	270	707755.783501	423841.246077	ROSCI0264
217	699796.963242	433765.342592	ROSCI0264	-	-	-	-



U.P. IV Gutin


Nr. punct	Coordonatele punctelor (m)		Cod arie protejată	Nr. punct	Coordonatele punctelor (m)		Cod arie protejată
	x	y			x	y	
0	703802.961603	411755.515840	-	53	700442.322020	411961.932895	-
1	703971.570561	412057.658137	-	54	700227.381945	411954.612167	-
2	704010.223684	412121.799062	-	55	700024.419738	411971.126437	-
3	703970.841084	412154.102221	-	56	699876.575154	411839.528363	-
4	703863.575059	412111.785108	-	57	699233.183254	412088.256342	-
5	703639.799701	411900.213122	-	58	699075.049882	412203.875813	-
6	703339.300412	412094.144844	-	59	698742.361462	412034.773443	-
7	703457.145130	411810.824003	-	60	698871.581631	411860.585778	-
8	703533.656679	411773.367043	-	61	698761.824276	411193.480873	-
9	704189.467217	412550.239082	-	62	698888.100708	411426.413248	-
10	704018.772445	412319.301337	-	63	698640.887279	411422.755476	-
11	704236.379674	412339.015442	-	64	698764.261810	411574.260016	-
12	704344.739945	412468.673254	-	65	698639.997288	411630.380402	-
13	704450.492727	412512.638392	-	66	698455.184134	411358.013571	-
14	704493.975036	412665.326675	-	67	698492.483917	411189.679117	-
15	704392.304690	412736.107898	-	68	698985.774143	411017.039174	-
16	704274.939925	412583.287101	-	69	698942.417402	411084.695558	-
17	704312.439034	412655.241246	-	70	699181.179123	411274.959066	-
18	704389.205450	412979.898047	-	71	698831.550047	411061.877943	-
19	704308.417719	413097.629818	-	72	699121.520833	411269.588463	-
20	704082.590219	412963.721710	-	73	699077.990018	410906.368263	-
21	704171.465506	412807.004872	-	74	699216.364770	410791.076093	-
22	703667.179438	413074.840118	-	75	699230.221071	410948.424063	-
23	703437.199923	413147.653921	-	76	699243.719655	411069.101304	-
24	703360.210329	412654.252855	-	77	698605.342924	410720.598115	-
25	703546.762059	412604.067488	-	78	698537.100216	410701.503184	-
26	702459.652280	413845.679497	-	79	698705.665169	410868.202549	-
27	702430.078759	413614.634390	-	80	698692.105963	410951.154826	-
28	702218.542033	413757.279714	-	81	698283.607614	410469.967399	-
29	700896.801486	412641.776778	-	82	698316.803846	410624.049319	-
30	701011.919134	412440.397576	-	83	698144.049057	410545.150827	-
31	701685.113094	412655.552256	-	84	698141.316799	410449.532700	-
32	701325.176873	412791.637651	-	85	698239.372909	410621.066086	-
33	701428.881081	412921.838864	-	86	698157.737824	410902.823757	-
34	700828.911941	412077.791018	-	87	697947.783661	410749.899504	-
35	700822.400295	411961.746460	-	88	697635.952491	410484.423885	-
36	700842.070226	411835.875393	-	89	697950.410040	410638.030354	-
37	700704.874009	411859.634075	-	90	697951.689649	410525.594586	-
38	700727.569603	412054.075334	-	91	698243.184864	410217.190139	-
39	700671.524277	411725.890798	-	92	698086.060496	410199.358646	-
40	700652.399895	412024.332797	-	93	697896.814877	410445.303245	-
41	700366.023616	411817.603211	-	94	697688.209307	410293.486541	-
42	700424.048934	411659.432232	-	95	698057.155579	410102.308590	-
43	700407.538182	411619.610654	-	96	698296.964208	409969.581379	-
44	700108.510607	411702.482764	-	97	698495.620715	410003.237473	-
45	700140.963742	411541.501798	-	98	696979.806155	410744.971190	-
46	699824.725672	411727.387243	-	99	697054.488645	410819.486899	-
47	699560.109828	411593.623068	-	100	697187.028445	410746.329209	-
48	699551.080752	411967.203180	-	101	697142.729457	410524.951272	-
49	699574.520629	412032.470690	-	102	696999.310127	410541.556638	-
50	699739.742692	412076.857671	-	103	697213.043910	410258.705871	-
51	700066.727096	412314.721415	-	104	697404.553577	410303.177534	-
52	700309.095212	412044.534784	-	105	697415.946907	410446.099252	-




Nr. punct	Coordonatele punctelor (m)		Cod arie protejată	Nr. punct	Coordonatele punctelor (m)		Cod arie protejată
	x	y			x	y	
106	697487.257354	410149.485786	-	159	696388.885411	408774.445132	-
107	697920.576721	410056.535812	-	160	696307.569970	408876.429085	-
108	697889.367676	409998.006086	-	161	696599.813385	409275.283377	-
109	697920.420965	409807.015857	-	162	696535.867388	409387.384773	-
110	697784.167272	409658.306000	-	163	696435.864688	409192.378025	-
111	697757.646623	409988.114384	-	164	696540.308311	409058.419014	-
112	697683.073184	409792.045850	-	165	696582.939589	408993.948409	-
113	697585.597672	409886.649094	-	166	696728.099733	409120.467342	-
114	697543.724463	409817.486432	-	167	696676.554590	409166.221667	-
115	697523.788525	409719.387444	-	168	696707.877961	409288.291647	-
116	697399.659557	409895.051503	-	169	696781.464124	409419.444822	-
117	697277.185228	410071.717782	-	170	696685.010957	409367.523857	-
118	696374.254738	410911.970988	-	171	696834.719247	409592.573125	-
119	696316.162360	410818.549291	-	172	696768.729145	409485.562350	-
120	696273.099675	410904.875629	-	173	696758.947056	409578.082052	-
121	696140.347768	410829.660142	-	174	696863.222052	409680.624437	-
122	696095.607446	410859.380664	-	175	696829.449756	409763.274067	-
123	696129.223322	411101.388124	-	176	697024.090085	409686.117263	-
124	696228.418495	411064.671030	-	177	697272.236053	409544.236294	-
125	695924.651030	410976.870975	-	178	697361.240112	409654.096404	-
126	696023.745393	411022.365494	-	179	697325.470620	409706.969110	-
127	695984.622832	411088.026906	-	180	697231.686376	409650.672855	-
128	695945.092901	411343.171834	-	181	697471.094844	409609.592544	-
129	695919.760055	410082.977620	-	182	697419.962757	409543.593222	-
130	695738.988284	409957.432880	-	183	697599.752211	409582.209168	-
131	695942.793494	409615.431225	-	184	697680.051220	409556.254286	-
132	696184.818150	409753.241960	-	185	697405.670137	409074.312077	-
133	696614.501439	409776.127443	-	186	697393.638859	409194.474707	-
134	696454.626478	409949.372063	-	187	697580.521838	409354.864450	-
135	696393.736102	409843.905803	-	188	697469.233933	408885.330814	-
136	696102.070400	409797.473264	-	189	697284.348433	408767.480076	-
137	695614.369275	409544.480274	-	190	697250.440848	408847.354694	-
138	695673.174152	409589.677893	-	191	697126.061583	409088.381327	-
139	695789.071269	409361.489944	-	192	697198.582571	409269.251973	-
140	696002.843603	409360.474873	-	193	697275.308451	409215.240404	-
141	696012.701916	409256.092072	-	194	697221.896117	409053.048521	-
142	696138.078848	409352.311392	-	195	697128.638894	408617.243846	-
143	696083.243167	409408.425669	-	196	697219.098708	408486.295415	-
144	696264.023512	409437.199845	-	197	696971.932043	408444.152601	-
145	696305.979456	409388.982770	-	198	696861.006256	408172.535920	-
146	696326.474736	409264.475804	-	199	696758.441033	408257.123395	-
147	696097.289695	408965.235030	-	200	696774.583210	408603.571905	-
148	696025.663009	408945.067588	-	201	696716.975816	408900.658813	-
149	695920.018802	409119.915891	-	202	696834.959186	409100.069632	-
150	695945.012830	408940.565545	-	203	696853.783657	408931.630834	-
151	695462.329949	408916.776904	-	204	696938.094015	408759.202263	-
152	695310.576638	409001.955573	-	205	697009.003559	408582.623291	-
153	695332.326279	408904.802583	-	206	697082.013692	408671.860415	-
154	695567.588518	409183.832813	-	207	697806.150088	409629.588558	-
155	695667.699349	408994.669524	-	208	698155.191145	409665.867747	-
156	696037.935449	408878.851697	-	209	698233.873488	409578.434915	-
157	695889.432495	408776.909485	-	210	698604.302926	409438.344255	-
158	696126.913713	408408.899620	-	211	698670.227310	409520.689574	-




Nr. punct	Coordonatele punctelor (m)		Cod arie protejată	Nr. punct	Coordonatele punctelor (m)		Cod arie protejată
	x	y			x	y	
212	698422.546924	409525.628670	-	268	696157.659769	407863.836695	-
213	698387.613603	409750.352708	-	269	695414.939916	408231.464939	-
214	698557.776228	409833.265173	-	270	695122.027070	408399.651486	-
215	698618.019846	410229.574917	-	271	694962.026914	408316.057704	-
216	698864.637481	410143.137959	-	272	694592.394540	408591.771221	-
217	698756.218785	409933.145881	-	273	694718.248203	408854.379226	-
218	698927.713313	409925.577019	-	274	694571.802221	408979.601524	-
219	698866.326492	409658.227665	-	275	694494.531232	409047.840305	-
220	699000.823604	409634.759125	-	276	694397.077996	409189.732814	-
221	699163.442797	409651.885792	-	277	694376.343401	409113.966742	-
222	699396.666029	409713.821104	-	278	694404.830358	408923.991875	-
223	699730.332696	409829.187458	-	279	694234.759314	408936.241186	-
224	699705.807742	409644.668981	-	280	694211.979781	409211.977158	-
225	699294.583607	409353.801208	-	281	693937.840669	409304.294841	-
226	699512.464969	409394.611384	-	282	693635.437305	409169.485746	-
227	699329.251593	408965.462693	-	283	693701.660863	409314.939474	-
228	698710.876422	409052.492324	-	284	693532.977240	409475.613351	-
229	698671.682592	409161.304325	-	285	693342.501222	409340.777237	-
230	698396.421926	409314.075411	-	286	693582.798331	409728.456637	-
231	698221.771117	409280.783093	-	287	693818.990034	409845.805278	-
232	698037.658661	409364.087901	-	288	693777.838872	409940.917857	-
233	698111.019825	409537.238464	-	289	693650.970908	410054.295120	-
234	697989.611468	409436.538844	-	290	693602.338021	410031.873322	-
235	698805.950484	408857.757829	-	291	693464.048291	410133.298556	-
236	698816.591294	408910.281370	-	292	693804.011520	410139.639916	-
237	698686.232718	408934.735407	-	293	693945.267160	410304.024683	-
238	698666.737430	408791.532340	-	294	693699.506717	410128.940502	-
239	698902.277404	408889.747361	-	295	693592.834389	410388.769268	-
240	698974.509611	408864.548830	-	296	693693.777422	410670.839770	-
241	699018.159928	408918.002250	-	297	693779.603020	410817.742737	-
242	699231.188407	408648.824360	-	298	693774.412677	410917.299487	-
243	699083.471547	408747.128034	-	299	693448.755116	410889.128716	-
244	698998.769331	408577.922084	-	300	693608.340496	411044.517263	-
245	699290.803101	408366.403687	-	301	693582.306468	411171.611522	-
246	699539.144940	408133.246680	-	302	693297.470276	411259.427654	-
247	699811.185959	407946.550975	-	303	692917.842186	411202.861652	-
248	700020.816201	408192.983237	-	304	693190.764491	411023.168891	-
249	700224.219654	407987.587248	-	305	693156.642444	410737.027721	-
250	700435.553326	407906.594952	-	306	692814.584382	410687.755293	-
251	700226.966459	407615.378303	-	307	692998.082462	410586.849405	-
252	700637.794218	407820.373850	-	308	693078.466640	410546.922286	-
253	700566.761767	407634.790835	-	309	693231.361618	410487.243030	-
254	699742.253565	407335.211052	-	310	693019.136710	410349.189262	-
255	699401.998517	407123.345453	-	311	693251.136739	409584.557641	-
256	698661.503076	406761.180064	-	312	693047.053415	409735.710999	-
257	698205.954144	407206.444626	-	313	692956.337089	409405.224267	-
258	697928.463197	408424.685881	-	314	692582.341244	409499.136429	-
259	698232.400171	408437.623859	-	315	692466.046467	409023.991071	-
260	698399.361994	408864.473855	-	316	691557.669612	409839.589217	-
261	698515.878144	409019.952105	-	317	691201.628172	409486.701598	-
262	698553.275216	408631.249573	-	318	691688.296817	409008.680446	-
263	698675.329271	408656.356654	-	319	691892.723659	408540.257452	-
264	697691.745230	406936.503260	-	320	691685.779476	408239.851807	-
265	696944.883569	405853.288562	-	321	691548.104018	408733.154855	-
266	696899.702786	408100.677710	-	322	691245.917194	408982.063648	-
267	696054.989426	407714.700725	-	323	690842.967325	409266.940835	-




Nr. punct	Coordonatele punctelor (m)		Cod arie protejată	Nr. punct	Coordonatele punctelor (m)		Cod arie protejată
	x	y			x	y	
324	690781.965090	410223.197307	-	380	694691.518192	410415.345571	-
325	690346.137888	410328.793617	-	381	694784.107469	410341.817104	-
326	690199.448548	410110.797653	-	382	694646.607756	410040.276277	-
327	689939.029440	410458.828143	-	383	694851.876500	410417.613325	-
328	689569.010795	410079.947081	-	384	694921.582076	410285.180665	-
329	690931.756592	410419.372748	-	385	695091.531053	410810.748973	-
330	691043.450179	410894.375875	-	386	695102.832078	410950.478209	-
331	689983.974915	411985.964905	-	387	695046.789231	410967.129372	-
332	689448.325222	411496.503179	-	388	695035.039844	410824.561656	-
333	690267.430180	411065.661228	-	389	694643.181561	410540.473924	-
334	693720.457499	406836.752587	-	390	694529.882801	410316.164605	-
335	693398.415672	407346.761834	-	391	694288.208054	410459.860395	-
336	692771.851749	408160.241877	-	392	694450.891183	410533.889869	-
337	692571.353989	408741.628877	-	393	694530.158972	410722.554479	-
338	691923.715073	407932.287992	-	394	694472.422028	410784.673012	-
339	691243.683167	407414.981720	-	395	694312.609856	410831.526701	-
340	690801.018674	407280.218694	-	396	694344.908483	410661.579258	-
341	690859.472605	408078.241924	-	397	694279.862643	410627.723784	-
342	690785.769823	408360.345678	-	398	694094.093264	410723.126022	-
343	690671.405037	407905.402423	-	399	694087.230833	410653.023935	-
344	690436.562359	408355.517701	-	400	694967.464023	411628.943582	-
345	689726.636119	408576.846641	-	401	694922.141679	411425.186243	-
346	692562.732012	410654.762313	-	402	694809.996055	411395.351567	-
347	692644.576820	410787.278099	-	403	694709.245561	411494.430194	-
348	692516.688488	411036.558000	-	404	694517.517052	411227.788374	-
349	692269.188996	410908.258631	-	405	694755.358785	411002.718382	-
350	700171.263846	408047.375928	-	406	694794.250561	411071.452659	-
351	700203.963548	408119.216697	-	407	694724.753509	411098.939942	-
352	700109.444203	408071.547191	-	408	694360.986784	411253.607376	-
353	699856.212004	408729.552598	-	409	694214.616650	411403.084432	-
354	700048.455693	409135.112224	-	410	694159.885044	411347.455694	-
355	700053.541814	409348.054724	-	411	694868.219678	411675.632580	-
356	699761.860299	409212.156991	-	412	694933.988102	411765.995682	-
357	699807.931685	409127.079842	-	413	694673.805854	411867.253145	-
358	699703.593649	408838.950061	-	414	694539.325983	411715.038214	-
359	699841.581704	408891.223089	-	415	694539.381220	411870.784961	-
360	699432.907450	409978.477452	-	416	694337.504743	412009.529226	-
361	699291.144278	410148.216299	-	417	694265.034275	411873.342850	-
362	699487.211249	410425.439718	-	418	694367.993118	411816.571664	-
363	699423.306436	410455.140321	-	419	694261.419448	411657.328430	-
364	699261.090577	410459.866873	-	420	694430.190850	411741.802889	-
365	699054.833919	410171.098075	-	421	694127.557269	411513.579861	-
366	699174.745117	409933.917356	-	422	694040.231041	411431.979264	-
367	699173.403800	409819.863033	-	423	694085.361034	411375.029418	-
368	694487.273791	409849.996317	-	424	693861.893644	410606.651114	-
369	694591.636324	409917.637496	-	425	694032.743265	411821.235742	-
370	694814.380130	409929.516762	-	426	693799.246263	411680.470259	-
371	694848.724803	409758.077904	-	427	693727.074001	411379.032088	-
372	695092.388054	409862.715614	-	428	693685.672933	411826.167076	-
373	694760.738426	410023.222460	-	429	693751.580512	411774.826491	-
374	694950.837829	410069.918878	-	430	693661.903091	411599.728239	-
375	694858.113409	410258.672033	-	431	693590.593247	411635.936780	-
376	695089.104105	410055.273711	-	432	693954.595429	412199.369419	-
377	695097.491308	410476.421002	-	433	694161.385478	412408.266346	-
378	694944.099224	410581.256962	-	434	693750.629220	412547.833879	-
379	694782.495635	410545.860166	-	435	693793.411643	412411.585705	-



Nr. punct	Coordonatele punctelor (m)		Cod arie protejată	Nr. punct	Coordonatele punctelor (m)		Cod arie protejată
	x	y			x	y	
436	693463.733788	412417.036678	-	492	691136.043304	412826.222868	-
437	693290.846424	412379.740035	-	493	690893.343334	412866.430583	-
438	693400.555303	412272.611297	-	494	690853.648695	412621.712726	-
439	693173.778692	411843.793932	-	495	690481.919686	412550.325083	-
440	693304.075201	411769.652028	-	496	690029.112965	412808.815123	-
441	693369.345922	411915.406896	-	497	689582.987909	412219.814921	-
442	693651.880172	412103.533727	-	498	688766.777000	412270.700400	-
443	693816.812408	412015.254715	-	499	688881.083400	412307.938700	-
444	693605.889974	411962.668842	-	500	689253.160114	412305.894798	-
445	693558.817628	412009.758654	-	501	689847.420860	412917.270655	-
446	693191.590096	411707.431418	-	502	690249.510862	413169.813381	-
447	693017.336394	411742.318992	-	503	689939.554702	413645.066639	-
448	692465.119079	411473.973973	-	504	689269.249211	413959.341474	-
449	692527.829906	411761.579197	-	505	689308.433706	414965.457058	-
450	692608.041379	411824.137098	-	506	689287.295448	415236.954653	-
451	692617.480038	411631.251304	-	507	689305.982981	415072.345079	-
452	692887.795089	412024.585042	-	508	689733.062608	415203.198039	-
453	692952.835097	411954.515798	-	509	689916.172391	415122.941989	-
454	692832.361949	411692.409231	-	510	689916.711343	415036.579443	-
455	693030.006876	411888.112422	-	511	689700.178167	415054.538802	-
456	693141.790894	411947.065487	-	512	689524.282307	414612.478123	-
457	692637.280856	412091.367024	-	513	689524.955457	414381.890236	-
458	692771.531841	412187.902666	-	514	689753.249876	414473.560573	-
459	692371.749490	412164.834701	-	515	689769.162350	414347.153510	-
460	692127.809929	412012.887468	-	516	689761.387716	414232.244404	-
461	691948.169291	411973.808221	-	517	689580.419416	414234.073558	-
462	692189.942084	411976.964132	-	518	689481.897248	414127.077539	-
463	692263.456570	411974.338522	-	519	689952.004559	413746.701945	-
464	692257.724476	412037.228981	-	520	689714.258100	413925.920900	-
465	692090.593714	411786.703935	-	521	690027.198179	413921.079323	-
466	692286.816028	411694.259603	-	522	690138.985530	413977.882777	-
467	692307.214671	411795.341044	-	523	690151.299412	413690.214655	-
468	692112.263140	411610.951232	-	524	690434.587318	413211.397571	-
469	691915.363282	411743.200831	-	525	690726.970807	413048.364032	-
470	691572.276585	411862.488214	-	526	690813.784281	413122.372830	-
471	691504.556215	411934.368720	-	527	690599.461001	413755.133574	-
472	691184.488975	412087.200506	-	528	690820.446298	413812.212298	-
473	691080.043128	412227.983167	-	529	690772.914604	414211.388097	-
474	691066.135313	412295.806207	-	530	690583.663224	414266.742665	-
475	690904.958077	412346.077622	-	531	690088.471332	414354.982351	-
476	690749.588302	412261.224615	-	532	690138.054917	414493.302299	-
477	690845.607018	412143.539668	-	533	690261.409651	414517.096754	-
478	690887.196694	412106.887005	-	534	690317.847299	414443.701377	-
479	691175.755837	411882.235226	-	535	690958.487514	413378.885088	-
480	691744.273211	411666.255670	-	536	691149.856062	413509.648667	-
481	691921.608992	411328.668744	-	537	691497.837619	413442.414503	-
482	692071.334453	411333.057771	-	538	691438.114677	413080.294704	-
483	692064.204555	411410.965934	-	539	691624.227130	412957.453734	-
484	691579.597833	412333.167964	-	540	692276.989649	413190.990691	-
485	691591.048394	412427.953608	-	541	692374.393882	412772.316245	-
486	691837.661690	412523.188209	-	542	692288.006217	412387.754308	-
487	691596.648220	412633.695682	-	543	692468.053035	412481.249893	-
488	691525.775185	412588.856330	-	544	692794.822657	412398.771609	-
489	691399.293429	412956.257142	-	545	692776.835693	412567.322327	-
490	691234.291947	412940.075055	-	546	692757.571916	412615.111872	-
491	691247.239573	412842.960929	-	547	692670.772178	412839.448241	-




Nr. punct	Coordonatele punctelor (m)		Cod arie protejată	Nr. punct	Coordonatele punctelor (m)		Cod arie protejată
	x	y			x	y	
548	689085.394641	415017.299641	-	604	703458.540327	414299.005684	-
549	689105.367629	415120.601165	-	605	703286.419665	414252.642038	-
550	688996.309982	415151.677357	-	606	701616.279899	413210.035532	-
551	688969.826219	414984.611602	-	607	701566.335735	412953.747486	-
552	688828.799885	415198.853032	-	608	699329.764638	412052.931694	-
553	688862.648415	415442.958879	-	609	699511.644083	412160.565310	-
554	688981.085630	415323.156747	-	610	700686.426844	407947.154122	-
555	689676.546293	415625.443924	-	611	700726.222791	408031.720124	-
556	689709.944580	415729.019479	-	612	700526.660810	408329.335011	-
557	689591.711564	415795.841240	-	613	691853.643359	406471.507983	-
558	689481.032245	415824.507843	-	614	691084.664490	405152.488525	-
559	689269.155480	415765.102604	-	615	690495.378906	405132.221313	-
560	689120.153975	415867.244231	-	616	690202.243896	405609.748718	-
561	689138.675533	415969.764143	-	617	690414.752502	405981.701477	-
562	689271.229836	415969.654552	-	618	689618.229007	407028.941611	-
563	689064.566284	415748.296693	-	619	689986.381740	408000.630796	-
564	689084.458969	415661.808886	-	620	690959.492323	414526.574045	-
565	689005.654812	415670.994725	-	621	690800.686615	414908.918862	-
566	688771.274211	415720.765291	-	622	690720.718638	415066.537979	-
567	688534.667662	416045.959635	-	623	690491.615331	415236.084914	-
568	688514.662888	415585.542394	-	624	690483.668774	414928.178712	-
569	688200.909075	415155.387312	-	625	690369.041057	415012.513617	-
570	688321.731404	415441.716703	-	626	690224.369253	415079.032634	-
571	688275.175658	415618.191808	-	627	690505.886876	414753.985882	-
572	688421.797386	415820.726513	-	628	690183.700135	415128.623117	-
573	688491.302110	416307.878702	-	629	690418.735099	415349.200689	-
574	688640.282890	416446.160254	-	630	690305.796199	415299.140475	-
575	688852.774520	416347.117096	-	631	690296.373503	415419.986143	-
576	688948.694205	416447.771768	-	632	690295.345085	415497.941521	-
577	688853.145872	416564.371550	-	633	690170.718443	415365.041051	-
578	688834.572696	416757.830859	-	634	690142.508803	416120.247499	-
579	689091.617664	416888.016665	-	635	689990.363672	416138.217293	-
580	689131.578773	416744.425269	-	636	690064.968338	416421.394275	-
581	689217.379264	416914.986990	-	637	689991.195509	416432.466883	-
582	689373.908000	416931.419726	-	638	689779.011353	416692.209460	-
583	689497.252692	416726.880838	-	639	689826.466112	416927.195168	-
584	689407.261501	416576.426405	-	640	689566.186677	417060.707830	-
585	689657.336503	416326.208627	-	641	689654.263478	416799.404644	-
586	689735.529733	416290.712676	-	642	689450.474335	416979.246110	-
587	690125.637284	415620.678811	-	643	689498.533108	417208.190110	-
588	689965.842545	415840.817066	-	644	689222.614842	417183.620638	-
589	695044.387913	407515.999936	-	645	689117.335055	417058.312223	-
590	691144.737526	413571.648312	-	646	688899.641994	417265.927838	-
591	691046.247661	413778.647819	-	647	687482.642351	416313.091604	-
592	691117.418206	414098.210048	-	648	687608.415084	416311.703113	-
593	690895.905187	414310.522716	-	649	687581.530508	416675.141229	-
594	691326.172958	414440.622670	-	650	687500.400095	416671.108701	-
595	691049.760100	414666.334646	-	651	688282.300872	418402.931134	-
596	690679.719927	414406.923638	-	652	688216.399761	418383.646091	-
597	702897.393599	413717.342291	-	653	688143.924106	418252.967091	-
598	702957.082300	413935.062697	-	654	688016.339770	418205.106781	-
599	702845.235243	414079.297882	-	655	688043.920054	418340.811897	-
600	702725.733287	414020.499628	-	656	687882.040290	418591.901086	-
601	702704.606687	413859.482904	-	657	687848.774234	418356.968013	-
602	703740.151319	414074.260026	-	658	687949.283763	418244.308393	-
603	703369.143053	414003.205930	-	659	688174.647714	418171.450626	-




Nr. punct	Coordonatele punctelor (m)		Cod arie protejată	Nr. punct	Coordonatele punctelor (m)		Cod arie protejată
	x	y			x	y	
660	687121.889354	418399.907772	-	699	688086.405645	421296.522262	-
661	687121.877872	418478.865974	-	700	688110.938113	421247.947161	-
662	686985.241385	418517.039664	-	701	689058.548595	423375.763482	-
663	686758.732537	418440.606780	-	702	688569.119914	423434.537942	-
664	686851.382244	418347.328358	-	703	688541.646228	423190.309633	-
665	686827.707889	418144.482852	-	704	688651.492364	425948.963366	-
666	686917.646927	418035.589558	-	705	688507.884880	425864.852938	-
667	686544.187993	417812.647473	-	706	687952.868960	426154.144861	-
668	686181.752145	417746.811697	-	707	688018.585531	426272.547340	-
669	686106.308906	417774.108253	-	708	687766.049932	426133.131855	-
670	686319.869477	418054.691275	-	709	687630.129231	426141.995449	-
671	686118.239652	418203.186589	-	710	687701.222133	426421.445396	-
672	686226.177030	418471.137093	-	711	687661.419681	426398.133441	-
673	685912.042951	418695.329183	-	712	686821.794115	424979.883431	-
674	685939.746314	418470.997069	-	713	686854.191847	425447.834702	-
675	685945.734815	418852.339984	-	714	686231.336518	425375.044057	-
676	686027.978499	419018.521789	-	715	686188.736949	425043.440781	-
677	685808.424862	419078.952767	-	716	685936.588931	425115.204119	-
678	685770.348632	418961.319457	-	717	686014.882799	424995.037120	-
679	686938.379051	421640.593402	-	718	686089.270720	425365.959485	-
680	687015.830997	421653.783277	-	719	686001.601359	425419.382855	-
681	687011.639674	421702.772633	-	720	686485.994256	422650.243663	-
682	686927.190784	421695.738330	-	721	686414.890531	422606.307913	-
683	686817.462720	421974.772034	-	722	686280.841131	422698.640139	-
684	686865.072075	422023.230108	-	723	686437.184024	422735.997401	-
685	686721.027910	422019.817262	-	724	692497.123487	413459.603916	-
686	686733.134724	421999.629241	-	725	692602.555071	413375.039578	-
687	687617.607907	421843.850005	-	726	692676.250052	413257.624715	-
688	687619.919880	421931.670276	-	727	692871.536872	413335.930242	-
689	687858.142135	422084.805594	-	728	692821.006858	413011.488989	-
690	688126.080839	422026.228943	-	729	692978.197270	412808.803274	-
691	688030.425527	421956.667262	-	730	693154.029783	412578.334641	-
692	688010.670444	421855.048525	-	731	693202.878055	412749.071777	-
693	687936.435087	421805.534018	-	732	693478.451215	412785.688086	-
694	687768.085476	421861.543110	-	733	693684.078887	412847.319288	-
695	688252.240709	421382.454446	-	734	694059.533816	412584.281314	-
696	688218.834754	421502.202557	-	735	696089.129686	412663.975700	-
697	688175.884993	421525.276401	-	736	696005.915884	412664.392572	-
698	688103.903820	421478.730360	-				

În cadrul unității de producție IV Gutin există siturile Natura 2000 – *Gutâi - Creasta Cocoșului (ROSCI 0086)*, *Igniș (ROSCI0092)* și *Munții Gutâi (ROSPA 0134)*. Din totalul suprafeței unității de producție (3669,43 ha) 7% fac parte din situl Natura 2000 Gutâi-Creasta Cocoșului (ROSCI0086), 30% din situl Natura 2000 Igniș (ROSCI0092) iar 73% fac parte din Situl Natura 2000 (ROSPA0134). Pentru identificare se redau mai jos coordonatele în sistem “STEREO 70” ale acestor situri.


Nr. punct	Coordonatele punctelor (m)		Cod arie protejată	Nr. punct	Coordonatele punctelor (m)		Cod arie protejată
	x	y			x	y	
0	703802.961603	411755.515840	ROSCI0086	3	703970.841084	412154.102221	ROSCI0086
1	703971.570561	412057.658137	ROSCI0086	4	703863.575059	412111.785108	ROSCI0086
2	704010.223684	412121.799062	ROSCI0086	5	703639.799701	411900.213122	ROSCI0086



Nr. punct	Coordonatele punctelor (m)		Cod arie protejată	Nr. punct	Coordonatele punctelor (m)		Cod arie protejată
	x	y			x	y	
0	703339.300412	412094.144844	ROSCI0086	62	698888.100708	411426.413248	ROSCI0086
7	703457.145130	411810.824003	ROSCI0086	63	698640.887279	411422.755476	ROSCI0086
8	703533.656679	411773.367043	ROSCI0086	64	698764.261810	411574.260016	ROSCI0086
9	704189.467217	412550.239082	ROSCI0086	65	698639.997288	411630.380402	ROSCI0086
10	704018.772445	412319.301337	ROSCI0086	66	698455.184134	411358.013571	ROSCI0086
11	704236.379674	412339.015442	ROSCI0086	67	698492.483917	411189.679117	ROSCI0086
12	704344.739945	412468.673254	ROSCI0086	68	698985.774143	411017.039174	ROSCI0086
13	704450.492727	412512.638392	ROSCI0086	69	698942.417402	411084.695558	ROSCI0086
14	704493.975036	412665.326675	ROSCI0086	70	699181.179123	411274.959066	ROSCI0086
15	704392.304690	412736.107898	ROSCI0086	71	698831.550047	411061.877943	ROSCI0086
16	704274.939925	412583.287101	ROSCI0086	72	699121.520833	411269.588463	ROSCI0086
17	704312.439034	412655.241246	ROSCI0086	73	699077.990018	410906.368263	ROSCI0086
18	704389.205450	412979.898047	ROSCI0086	74	699216.364770	410791.076093	ROSCI0086
19	704308.417719	413097.629818	ROSCI0086	75	699230.221071	410948.424063	ROSCI0086
20	704082.590219	412963.721710	ROSCI0086	76	699243.719655	411069.101304	ROSCI0086
21	704171.465506	412807.004872	ROSCI0086	77	698605.342924	410720.598115	ROSCI0086
22	703667.179438	413074.840118	ROSCI0086	78	698537.100216	410701.503184	ROSCI0086
23	703437.199923	413147.653921	ROSCI0086	79	698705.665169	410868.202549	ROSCI0086
24	703360.210329	412654.252855	ROSCI0086	80	698692.105963	410951.154826	ROSCI0086
25	703546.762059	412604.067488	ROSCI0086	81	698283.607614	410469.967399	ROSCI0086
v	702459.652280	413845.679497	ROSCI0086	82	698316.803846	410624.049319	ROSCI0086
27	702430.078759	413614.634390	ROSCI0086	83	698144.049057	410545.150827	ROSCI0086
28	702218.542033	413757.279714	ROSCI0086	84	698141.316799	410449.532700	ROSCI0086
29	700896.801486	412641.776778	ROSCI0086	85	698239.372909	410621.066086	ROSCI0086
30	701011.919134	412440.397576	ROSCI0086	86	698157.737824	410902.823757	ROSCI0086
31	701685.113094	412655.552256	ROSCI0086	87	697947.783661	410749.899504	ROSCI0086
32	701325.176873	412791.637651	ROSCI0086	88	697635.952491	410484.423885	ROSCI0086
33	701428.881081	412921.838864	ROSCI0086	89	697950.410040	410638.030354	ROSCI0086
34	700828.911941	412077.791018	ROSCI0086	90	697951.689649	410525.594586	ROSCI0086
35	700822.400295	411961.746460	ROSCI0086	91	698243.184864	410217.190139	ROSCI0086
36	700842.070226	411835.875393	ROSCI0086	92	698086.060496	410199.358646	ROSCI0086
37	700704.874009	411859.634075	ROSCI0086	93	697896.814877	410445.303245	ROSCI0086
38	700727.569603	412054.075334	ROSCI0086	94	697688.209307	410293.486541	ROSCI0086
39	700671.524277	411725.890798	ROSCI0086	95	698057.155579	410102.308590	ROSCI0086
40	700652.399895	412024.332797	ROSCI0086	96	698296.964208	409969.581379	ROSCI0086
41	700366.023616	411817.603211	ROSCI0086	97	698495.620715	410003.237473	ROSCI0086
42	700424.048934	411659.432232	ROSCI0086	98	696979.806155	410744.971190	ROSCI0086
43	700407.538182	411619.610654	ROSCI0086	99	697054.488645	410819.486899	ROSCI0086
44	700108.510607	411702.482764	ROSCI0086	100	697187.028445	410746.329209	ROSCI0086
45	700140.963742	411541.501798	ROSCI0086	101	697142.729457	410524.951272	ROSCI0086
46	699824.725672	411727.387243	ROSCI0086	102	696999.310127	410541.556638	ROSCI0086
47	699560.109828	411593.623068	ROSCI0086	103	697213.043910	410258.705871	ROSCI0086
48	699551.080752	411967.203180	ROSCI0086	104	697404.553577	410303.177534	ROSCI0086
49	699574.520629	412032.470690	ROSCI0086	105	697415.946907	410446.099252	ROSCI0086
50	699739.742692	412076.857671	ROSCI0086	106	697487.257354	410149.485786	ROSCI0086
51	700066.727096	412314.721415	ROSCI0086	107	697920.576721	410056.535812	ROSCI0086
52	700309.095212	412044.534784	ROSCI0086	108	697889.367676	409998.006086	ROSCI0086
53	700442.322020	411961.932895	ROSCI0086	109	697920.420965	409807.015857	ROSCI0086
54	700227.381945	411954.612167	ROSCI0086	110	697784.167272	409658.306000	ROSCI0086
55	700024.419738	411971.126437	ROSCI0086	111	697757.646623	409988.114384	ROSCI0086
56	699876.575154	411839.528363	ROSCI0086	112	697683.073184	409792.045850	ROSCI0086
57	699233.183254	412088.256342	ROSCI0086	113	697585.597672	409886.649094	ROSCI0086
58	699075.049882	412203.875813	ROSCI0086	114	697543.724463	409817.486432	ROSCI0086
59	698742.361462	412034.773443	ROSCI0086	115	697523.788525	409719.387444	ROSCI0086
60	698871.581631	411860.585778	ROSCI0086	116	697399.659557	409895.051503	ROSCI0086
61	698761.824276	411193.480873	ROSCI0086	117	697277.185228	410071.717782	ROSCI0086



Nr. punct	Coordonatele punctelor (m)		Cod arie protejată	Nr. punct	Coordonatele punctelor (m)		Cod arie protejată
	x	y			x	y	
118	696374.254738	410911.970988	ROSCI0086	174	696863.222052	409680.624437	ROSCI0086
119	696316.162360	410818.549291	ROSCI0086	175	696829.449756	409763.274067	ROSCI0086
120	696273.099675	410904.875629	ROSCI0086	176	697024.090085	409686.117263	ROSCI0086
121	696140.347768	410829.660142	ROSCI0086	177	697272.236053	409544.236294	ROSCI0086
122	696095.607446	410859.380664	ROSCI0086	178	697361.240112	409654.096404	ROSCI0086
123	696129.223322	411101.388124	ROSCI0086	179	697325.470620	409706.969110	ROSCI0086
124	696228.418495	411064.671030	ROSCI0086	180	697231.686376	409650.672855	ROSCI0086
125	695924.651030	410976.870975	ROSCI0086	181	697471.094844	409609.592544	ROSCI0086
126	696023.745393	411022.365494	ROSCI0086	182	697419.962757	409543.593222	ROSCI0086
127	695984.622832	411088.026906	ROSCI0086	183	697599.752211	409582.209168	ROSCI0086
128	695945.092901	411343.171834	ROSCI0086	184	697680.051220	409556.254286	ROSCI0086
129	695919.760055	410082.977620	ROSCI0086	185	697405.670137	409074.312077	ROSCI0086
130	695738.988284	409957.432880	ROSCI0086	186	697393.638859	409194.474707	ROSCI0086
131	695942.793494	409615.431225	ROSCI0086	187	697580.521838	409354.864450	ROSCI0086
132	696184.818150	409753.241960	ROSCI0086	188	697469.233933	408885.330814	ROSCI0086
133	696614.501439	409776.127443	ROSCI0086	189	697284.348433	408767.480076	ROSCI0086
134	696454.626478	409949.372063	ROSCI0086	190	697250.440848	408847.354694	ROSCI0086
135	696393.736102	409843.905803	ROSCI0086	191	697126.061583	409088.381327	ROSCI0086
136	696102.070400	409797.473264	ROSCI0086	192	697198.582571	409269.251973	ROSCI0086
137	695614.369275	409544.480274	ROSCI0086	193	697275.308451	409215.240404	ROSCI0086
138	695673.174152	409589.677893	ROSCI0086	194	697221.896117	409053.048521	ROSCI0086
139	695789.071269	409361.489944	ROSCI0086	195	697128.638894	408617.243846	ROSCI0086
140	696002.843603	409360.474873	ROSCI0086	196	697219.098708	408486.295415	ROSCI0086
141	696012.701916	409256.092072	ROSCI0086	197	696971.932043	408444.152601	ROSCI0086
142	696138.078848	409352.311392	ROSCI0086	198	696861.006256	408172.535920	ROSCI0086
143	696083.243167	409408.425669	ROSCI0086	199	696758.441033	408257.123395	ROSCI0086
144	696264.023512	409437.199845	ROSCI0086	200	696774.583210	408603.571905	ROSCI0086
145	696305.979456	409388.982770	ROSCI0086	201	696716.975816	408900.658813	ROSCI0086
146	696326.474736	409264.475804	ROSCI0086	202	696834.959186	409100.069632	ROSCI0086
147	696097.289695	408965.235030	ROSCI0086	203	696853.783657	408931.630834	ROSCI0086
148	696025.663009	408945.067588	ROSCI0086	204	696938.094015	408759.202263	ROSCI0086
149	695920.018802	409119.915891	ROSCI0086	205	697009.003559	408582.623291	ROSCI0086
150	695945.012830	408940.565545	ROSCI0086	206	697082.013692	408671.860415	ROSCI0086
151	695462.329949	408916.776904	ROSCI0086	207	697806.150088	409629.588558	ROSCI0086
152	695310.576638	409001.955573	ROSCI0086	208	698155.191145	409665.867747	ROSCI0086
153	695332.326279	408904.802583	ROSCI0086	209	698233.873488	409578.434915	ROSCI0086
154	695567.588518	409183.832813	ROSCI0086	210	698604.302926	409438.344255	ROSCI0086
155	695667.699349	408994.669524	ROSCI0086	211	698670.227310	409520.689574	ROSCI0086
156	696037.935449	408878.851697	ROSCI0086	212	698422.546924	409525.628670	ROSCI0086
157	695889.432495	408776.909485	ROSCI0086	213	698387.613603	409750.352708	ROSCI0086
158	696126.913713	408408.899620	ROSCI0086	214	698557.776228	409833.265173	ROSCI0086
159	696388.885411	408774.445132	ROSCI0086	215	698618.019846	410229.574917	ROSCI0086
160	696307.569970	408876.429085	ROSCI0086	216	698864.637481	410143.137959	ROSCI0086
161	696599.813385	409275.283377	ROSCI0086	217	698756.218785	409933.145881	ROSCI0086
162	696535.867388	409387.384773	ROSCI0086	218	698927.713313	409925.577019	ROSCI0086
163	696435.864688	409192.378025	ROSCI0086	219	698866.326492	409658.227665	ROSCI0086
164	696540.308311	409058.419014	ROSCI0086	220	699000.823604	409634.759125	ROSCI0086
165	696582.939589	408993.948409	ROSCI0086	221	699163.442797	409651.885792	ROSCI0086
166	696728.099733	409120.467342	ROSCI0086	222	699396.666029	409713.821104	ROSCI0086
167	696676.554590	409166.221667	ROSCI0086	223	699730.332696	409829.187458	ROSCI0086
168	696707.877961	409288.291647	ROSCI0086	224	699705.807742	409644.668981	ROSCI0086
169	696781.464124	409419.444822	ROSCI0086	225	699294.583607	409353.801208	ROSCI0086
170	696685.010957	409367.523857	ROSCI0086	226	699512.464969	409394.611384	ROSCI0086
171	696834.719247	409592.573125	ROSCI0086	227	699329.251593	408965.462693	ROSCI0086
172	696768.729145	409485.562350	ROSCI0086	228	698710.876422	409052.492324	ROSCI0086
173	696758.947056	409578.082052	ROSCI0086	229	698671.682592	409161.304325	ROSCI0086




Nr. punct	Coordonatele punctelor (m)		Cod arie protejată	Nr. punct	Coordonatele punctelor (m)		Cod arie protejată
	x	y			x	y	
230	698396.421926	409314.075411	ROSCI0086	237	698686.232718	408934.735407	ROSCI0086
231	698221.771117	409280.783093	ROSCI0086	238	698666.737430	408791.532340	ROSCI0086
232	698037.658661	409364.087901	ROSCI0086	239	698902.277404	408889.747361	ROSCI0086
233	698111.019825	409537.238464	ROSCI0086	240	698974.509611	408864.548830	ROSCI0086
234	697989.611468	409436.538844	ROSCI0086	241	699018.159928	408918.002250	ROSCI0086
235	698805.950484	408857.757829	ROSCI0086	242	699231.188407	408648.824360	ROSCI0086
236	698816.591294	408910.281370	ROSCI0086	243	699083.471547	408747.128034	ROSCI0086
237	698686.232718	408934.735407	ROSCI0086	244	698998.769331	408577.922084	ROSCI0086
238	698666.737430	408791.532340	ROSCI0086	245	699290.803101	408366.403687	ROSCI0086
239	698902.277404	408889.747361	ROSCI0086	246	699539.144940	408133.246680	ROSCI0086
240	698974.509611	408864.548830	ROSCI0086	247	699811.185959	407946.550975	ROSCI0086
241	699018.159928	408918.002250	ROSCI0086	248	700020.816201	408192.983237	ROSCI0086
242	699231.188407	408648.824360	ROSCI0086	249	700224.219654	407987.587248	ROSCI0086
243	699083.471547	408747.128034	ROSCI0086	250	700435.553326	407906.594952	ROSCI0086
244	698998.769331	408577.922084	ROSCI0086	251	700226.966459	407615.378303	ROSCI0086
245	699290.803101	408366.403687	ROSCI0086	252	700637.794218	407820.373850	ROSCI0086
246	699539.144940	408133.246680	ROSCI0086	253	700566.761767	407634.790835	ROSCI0086
247	699811.185959	407946.550975	ROSCI0086	254	699742.253565	407335.211052	ROSCI0086
248	700020.816201	408192.983237	ROSCI0086	255	699401.998517	407123.345453	ROSCI0086
249	700224.219654	407987.587248	ROSCI0086	256	698661.503076	406761.180064	ROSCI0086
250	700435.553326	407906.594952	ROSCI0086	257	698205.954144	407206.444626	ROSCI0086
251	700226.966459	407615.378303	ROSCI0086	258	697928.463197	408424.685881	ROSCI0086
203	696853.783657	408931.630834	ROSCI0086	259	698232.400171	408437.623859	ROSCI0086
204	696938.094015	408759.202263	ROSCI0086	260	698399.361994	408864.473855	ROSCI0086
205	697009.003559	408582.623291	ROSCI0086	261	698515.878144	409019.952105	ROSCI0086
206	697082.013692	408671.860415	ROSCI0086	262	698553.275216	408631.249573	ROSCI0086
207	697806.150088	409629.588558	ROSCI0086	263	698675.329271	408656.356654	ROSCI0086
208	698155.191145	409665.867747	ROSCI0086	264	697691.745230	406936.503260	ROSCI0086
209	698233.873488	409578.434915	ROSCI0086	265	696944.883569	405853.288562	ROSCI0086
210	698604.302926	409438.344255	ROSCI0086	266	696899.702786	408100.677710	ROSCI0086
211	698670.227310	409520.689574	ROSCI0086	267	696054.989426	407714.700725	ROSCI0086
212	698422.546924	409525.628670	ROSCI0086	268	696157.659769	407863.836695	ROSCI0086
213	698387.613603	409750.352708	ROSCI0086	269	695414.939916	408231.464939	ROSCI0086
214	698557.776228	409833.265173	ROSCI0086	270	695122.027070	408399.651486	ROSCI0086
215	698618.019846	410229.574917	ROSCI0086	271	694962.026914	408316.057704	ROSCI0086
216	698864.637481	410143.137959	ROSCI0086	272	694592.394540	408591.771221	ROSCI0086
217	698756.218785	409933.145881	ROSCI0086	273	694718.248203	408854.379226	ROSCI0086
218	698927.713313	409925.577019	ROSCI0086	274	694571.802221	408979.601524	ROSCI0086
219	698866.326492	409658.227665	ROSCI0086	275	694494.531232	409047.840305	ROSCI0086
220	699000.823604	409634.759125	ROSCI0086	276	694397.077996	409189.732814	ROSCI0086
221	699163.442797	409651.885792	ROSCI0086	277	694376.343401	409113.966742	ROSCI0086
222	699396.666029	409713.821104	ROSCI0086	278	694404.830358	408923.991875	ROSCI0086
223	699730.332696	409829.187458	ROSCI0086	279	694234.759314	408936.241186	ROSCI0086
224	699705.807742	409644.668981	ROSCI0086	280	694211.979781	409211.977158	ROSCI0086
225	699294.583607	409353.801208	ROSCI0086	281	693937.840669	409304.294841	ROSCI0086
226	699512.464969	409394.611384	ROSCI0086	282	693635.437305	409169.485746	ROSCI0086
227	699329.251593	408965.462693	ROSCI0086	283	693701.660863	409314.939474	ROSCI0086
228	698710.876422	409052.492324	ROSCI0086	284	693532.977240	409475.613351	ROSCI0086
229	698671.682592	409161.304325	ROSCI0086	285	693342.501222	409340.777237	ROSCI0086
230	698396.421926	409314.075411	ROSCI0086	286	693582.798331	409728.456637	ROSCI0086
231	698221.771117	409280.783093	ROSCI0086	287	693818.990034	409845.805278	ROSCI0086
232	698037.658661	409364.087901	ROSCI0086	288	693777.838872	409940.917857	ROSCI0086
233	698111.019825	409537.238464	ROSCI0086	289	693650.970908	410054.295120	ROSCI0086
234	697989.611468	409436.538844	ROSCI0086	290	693602.338021	410031.873322	ROSCI0086
235	698805.950484	408857.757829	ROSCI0086	291	693464.048291	410133.298556	ROSCI0086
236	698816.591294	408910.281370	ROSCI0086	292	693804.011520	410139.639916	ROSCI0086



Nr. punct	Coordonatele punctelor (m)		Cod arie protejată	Nr. punct	Coordonatele punctelor (m)		Cod arie protejată
	x	y			x	y	
293	693945.267160	410304.024683	ROSCI0086	349	692269.188996	410908.258631	ROSCI0086
294	693699.506717	410128.940502	ROSCI0086	350	700171.263846	408047.375928	ROSCI0086
295	693592.834389	410388.769268	ROSCI0086	351	700203.963548	408119.216697	ROSCI0086
296	693693.777422	410670.839770	ROSCI0086	352	700109.444203	408071.547191	ROSCI0086
297	693779.603020	410817.742737	ROSCI0086	353	699856.212004	408729.552598	ROSCI0086
298	693774.412677	410917.299487	ROSCI0086	354	700048.455693	409135.112224	ROSCI0086
299	693448.755116	410889.128716	ROSCI0086	355	700053.541814	409348.054724	ROSCI0086
300	693608.340496	411044.517263	ROSCI0086	356	699761.860299	409212.156991	ROSCI0086
301	693582.306468	411171.611522	ROSCI0086	357	699807.931685	409127.079842	ROSCI0086
302	693297.470276	411259.427654	ROSCI0086	358	699703.593649	408838.950061	ROSCI0086
303	692917.842186	411202.861652	ROSCI0086	359	699841.581704	408891.223089	ROSCI0086
304	693190.764491	411023.168891	ROSCI0086	360	699432.907450	409978.477452	ROSCI0086
305	693156.642444	410737.027721	ROSCI0086	361	699291.144278	410148.216299	ROSCI0086
306	692814.584382	410687.755293	ROSCI0086	362	699487.211249	410425.439718	ROSCI0086
307	692998.082462	410586.849405	ROSCI0086	363	699423.306436	410455.140321	ROSCI0086
308	693078.466640	410546.922286	ROSCI0086	364	699261.090577	410459.866873	ROSCI0086
309	693231.361618	410487.243030	ROSCI0086	365	699054.833919	410171.098075	ROSCI0086
310	693019.136710	410349.189262	ROSCI0086	366	699174.745117	409933.917356	ROSCI0086
311	693251.136739	409584.557641	ROSCI0086	367	699173.403800	409819.863033	ROSCI0086
312	693047.053415	409735.710999	ROSCI0086	368	694487.273791	409849.996317	ROSCI0086
313	692956.337089	409405.224267	ROSCI0086	369	694591.636324	409917.637496	ROSCI0086
314	692582.341244	409499.136429	ROSCI0086	370	694814.380130	409929.516762	ROSCI0086
315	692466.046467	409023.991071	ROSCI0086	371	694848.724803	409758.077904	ROSCI0086
316	691557.669612	409839.589217	ROSCI0086	372	695092.388054	409862.715614	ROSCI0086
317	691201.628172	409486.701598	ROSCI0086	373	694760.738426	410023.222460	ROSCI0086
318	691688.296817	409008.680446	ROSCI0086	374	694950.837829	410069.918878	ROSCI0086
319	691892.723659	408540.257452	ROSCI0086	375	694858.113409	410258.672033	ROSCI0086
320	691685.779476	408239.851807	ROSCI0086	376	695089.104105	410055.273711	ROSCI0086
321	691548.104018	408733.154855	ROSCI0086	377	695097.491308	410476.421002	ROSCI0086
322	691245.917194	408982.063648	ROSCI0086	378	694944.099224	410581.256962	ROSCI0086
323	690842.967325	409266.940835	ROSCI0086	379	694782.495635	410545.860166	ROSCI0086
324	690781.965090	410223.197307	ROSCI0086	380	694691.518192	410415.345571	ROSCI0086
325	690346.137888	410328.793617	ROSCI0086	381	694784.107469	410341.817104	ROSCI0086
326	690199.448548	410110.797653	ROSCI0086	382	694646.607756	410040.276277	ROSCI0086
327	689939.029440	410458.828143	ROSCI0086	383	694851.876500	410417.613325	ROSCI0086
328	689569.010795	410079.947081	ROSCI0086	384	694921.582076	410285.180665	ROSCI0086
329	690931.756592	410419.372748	ROSCI0086	385	695091.531053	410810.748973	ROSCI0086
330	691043.450179	410894.375875	ROSCI0086	386	695102.832078	410950.478209	ROSCI0086
331	689983.974915	411985.964905	ROSCI0086	387	695046.789231	410967.129372	ROSCI0086
332	689448.325222	411496.503179	ROSCI0086	388	695035.039844	410824.561656	ROSCI0086
333	690267.430180	411065.661228	ROSCI0086	389	694643.181561	410540.473924	ROSCI0086
334	693720.457499	406836.752587	ROSCI0086	390	694529.882801	410316.164605	ROSCI0086
335	693398.415672	407346.761834	ROSCI0086	391	694288.208054	410459.860395	ROSCI0086
336	692771.851749	408160.241877	ROSCI0086	392	694450.891183	410533.889869	ROSCI0086
337	692571.353989	408741.628877	ROSCI0086	393	694530.158972	410722.554479	ROSCI0086
338	691923.715073	407932.287992	ROSCI0086	394	694472.422028	410784.673012	ROSCI0086
339	691243.683167	407414.981720	ROSCI0086	395	694312.609856	410831.526701	ROSCI0086
340	690801.018674	407280.218694	ROSCI0086	396	694344.908483	410661.579258	ROSCI0086
341	690859.472605	408078.241924	ROSCI0086	397	694279.862643	410627.723784	ROSCI0086
342	690785.769823	408360.345678	ROSCI0086	398	694094.093264	410723.126022	ROSCI0086
343	690671.405037	407905.402423	ROSCI0086	399	694087.230833	410653.023935	ROSCI0086
344	690436.562359	408355.517701	ROSCI0086	400	694967.464023	411628.943582	ROSCI0086
345	689726.636119	408576.846641	ROSCI0086	401	694922.141679	411425.186243	ROSCI0086
346	692562.732012	410654.762313	ROSCI0086	402	694809.996055	411395.351567	ROSCI0086
347	692644.576820	410787.278099	ROSCI0086	403	694709.245561	411494.430194	ROSCI0086
348	692516.688488	411036.558000	ROSCI0086	404	694517.517052	411227.788374	ROSCI0086



Nr. punct	Coordonatele punctelor (m)		Cod arie protejată	Nr. punct	Coordonatele punctelor (m)		Cod arie protejată
	x	y			x	y	
405	694755.358785	411002.718382	ROSCI0086	461	691948.169291	411973.808221	ROSCI0086
406	694794.250561	411071.452659	ROSCI0086	462	692189.942084	411976.964132	ROSCI0086
407	694724.753509	411098.939942	ROSCI0086	463	692263.456570	411974.338522	ROSCI0086
408	694360.986784	411253.607376	ROSCI0086	464	692257.724476	412037.228981	ROSCI0086
409	694214.616650	411403.084432	ROSCI0086	465	692090.593714	411786.703935	ROSCI0086
410	694159.885044	411347.455694	ROSCI0086	466	692286.816028	411694.259603	ROSCI0086
411	694868.219678	411675.632580	ROSCI0086	467	692307.214671	411795.341044	ROSCI0086
412	694933.988102	411765.995682	ROSCI0086	468	692112.263140	411610.951232	ROSCI0086
413	694673.805854	411867.253145	ROSCI0086	469	691915.363282	411743.200831	ROSCI0086
414	694539.325983	411715.038214	ROSCI0086	470	691572.276585	411862.488214	ROSCI0086
415	694539.381220	411870.784961	ROSCI0086	471	691504.556215	411934.368720	ROSCI0086
416	694337.504743	412009.529226	ROSCI0086	472	691184.488975	412087.200506	ROSCI0086
417	694265.034275	411873.342850	ROSCI0086	473	691080.043128	412227.983167	ROSCI0086
418	694367.993118	411816.571664	ROSCI0086	474	691066.135313	412295.806207	ROSCI0086
419	694261.419448	411657.328430	ROSCI0086	475	690904.958077	412346.077622	ROSCI0086
420	694430.190850	411741.802889	ROSCI0086	476	690749.588302	412261.224615	ROSCI0086
421	694127.557269	411513.579861	ROSCI0086	477	690845.607018	412143.539668	ROSCI0086
422	694040.231041	411431.979264	ROSCI0086	478	690887.196694	412106.887005	ROSCI0086
423	694085.361034	411375.029418	ROSCI0086	479	691175.755837	411882.235226	ROSCI0086
424	693861.893644	410606.651114	ROSCI0086	480	691744.273211	411666.255670	ROSCI0086
425	694032.743265	411821.235742	ROSCI0086	481	691921.608992	411328.668744	ROSCI0086
426	693799.246263	411680.470259	ROSCI0086	482	692071.334453	411333.057771	ROSCI0086
427	693727.074001	411379.032088	ROSCI0086	483	692064.204555	411410.965934	ROSCI0086
428	693685.672933	411826.167076	ROSCI0086	484	691579.597833	412333.167964	ROSCI0086
429	693751.580512	411774.826491	ROSCI0086	485	691591.048394	412427.953608	ROSCI0086
430	693661.903091	411599.728239	ROSCI0086	486	691837.661690	412523.188209	ROSCI0086
431	693590.593247	411635.936780	ROSCI0086	487	691596.648220	412633.695682	ROSCI0086
432	693954.595429	412199.369419	ROSCI0086	488	691525.775185	412588.856330	ROSCI0086
433	694161.385478	412408.266346	ROSCI0086	489	691399.293429	412956.257142	ROSCI0086
434	693750.629220	412547.833879	ROSCI0086	490	691234.291947	412940.075055	ROSCI0086
435	693793.411643	412411.585705	ROSCI0086	491	691247.239573	412842.960929	ROSCI0086
436	693463.733788	412417.036678	ROSCI0086	492	691136.043304	412826.222868	ROSCI0086
437	693290.846424	412379.740035	ROSCI0086	493	690893.343334	412866.430583	ROSCI0086
438	693400.555303	412272.611297	ROSCI0086	494	690853.648695	412621.712726	ROSCI0086
439	693173.778692	411843.793932	ROSCI0086	495	690481.919686	412550.325083	ROSCI0086
440	693304.075201	411769.652028	ROSCI0086	496	690029.112965	412808.815123	ROSCI0086
441	693369.345922	411915.406896	ROSCI0086	497	689582.987909	412219.814921	ROSCI0086
442	693651.880172	412103.533727	ROSCI0086	498	688766.777000	412270.700400	ROSCI0086
443	693816.812408	412015.254715	ROSCI0086	499	688881.083400	412307.938700	ROSCI0086
444	693605.889974	411962.668842	ROSCI0086	500	689253.160114	412305.894798	ROSCI0086
445	693558.817628	412009.758654	ROSCI0086	501	689847.420860	412917.270655	ROSCI0086
446	693191.590096	411707.431418	ROSCI0086	502	690249.510862	413169.813381	ROSCI0086
447	693017.336394	411742.318992	ROSCI0086	503	689939.554702	413645.066639	ROSCI0086
448	692465.119079	411473.973973	ROSCI0086	504	689269.249211	413959.341474	ROSCI0086
449	692527.829906	411761.579197	ROSCI0086	505	689308.433706	414965.457058	ROSCI0086
450	692608.041379	411824.137098	ROSCI0086	506	689287.295448	415236.954653	ROSCI0086
451	692617.480038	411631.251304	ROSCI0086	507	689305.982981	415072.345079	ROSCI0086
452	692887.795089	412024.585042	ROSCI0086	508	689733.062608	415203.198039	ROSCI0086
453	692952.835097	411954.515798	ROSCI0086	509	689916.172391	415122.941989	ROSCI0086
454	692832.361949	411692.409231	ROSCI0086	510	689916.711343	415036.579443	ROSCI0086
455	693030.006876	411888.112422	ROSCI0086	511	689700.178167	415054.538802	ROSCI0086
456	693141.790894	411947.065487	ROSCI0086	512	689524.282307	414612.478123	ROSCI0086
457	692637.280856	412091.367024	ROSCI0086	513	689524.955457	414381.890236	ROSCI0086
458	692771.531841	412187.902666	ROSCI0086	514	689753.249876	414473.560573	ROSCI0086
459	692371.749490	412164.834701	ROSCI0086	515	689769.162350	414347.153510	ROSCI0086
460	692127.809929	412012.887468	ROSCI0086	516	689761.387716	414232.244404	ROSCI0086



Nr. punct	Coordonatele punctelor (m)		Cod arie protejată	Nr. punct	Coordonatele punctelor (m)		Cod arie protejată
	x	y			x	y	
517	689580.419416	414234.073558	ROSCI0086	569	688200.909075	415155.387312	ROSCI0086
518	689481.897248	414127.077539	ROSCI0086	570	688321.731404	415441.716703	ROSCI0086
519	689952.004559	413746.701945	ROSCI0086	571	688275.175658	415618.191808	ROSCI0086
520	689714.258100	413925.920900	ROSCI0086	572	688421.797386	415820.726513	ROSCI0086
521	690027.198179	413921.079323	ROSCI0086	573	688491.302110	416307.878702	ROSCI0086
522	690138.985530	413977.882777	ROSCI0086	574	688640.282890	416446.160254	ROSCI0086
523	690151.299412	413690.214655	ROSCI0086	575	688852.774520	416347.117096	ROSCI0086
524	690434.587318	413211.397571	ROSCI0086	576	688948.694205	416447.771768	ROSCI0086
525	690726.970807	413048.364032	ROSCI0086	577	688853.145872	416564.371550	ROSCI0086
526	690813.784281	413122.372830	ROSCI0086	578	688834.572696	416757.830859	ROSCI0086
527	690599.461001	413755.133574	ROSCI0086	579	689091.617664	416888.016665	ROSCI0086
528	690820.446298	413812.212298	ROSCI0086	580	689131.578773	416744.425269	ROSCI0086
529	690772.914604	414211.388097	ROSCI0086	581	689217.379264	416914.986990	ROSCI0086
530	690583.663224	414266.742665	ROSCI0086	582	689373.908000	416931.419726	ROSCI0086
531	690088.471332	414354.982351	ROSCI0086	583	689497.252692	416726.880838	ROSCI0086
532	690138.054917	414493.302299	ROSCI0086	584	689407.261501	416576.426405	ROSCI0086
533	690261.409651	414517.096754	ROSCI0086	585	689657.336503	416326.208627	ROSCI0086
534	690317.847299	414443.701377	ROSCI0086	586	689735.529733	416290.712676	ROSCI0086
535	690958.487514	413378.885088	ROSCI0086	587	690125.637284	415620.678811	ROSCI0086
536	691149.856062	413509.648667	ROSCI0086	588	689965.842545	415840.817066	ROSCI0086
537	691497.837619	413442.414503	ROSCI0086	589	695044.387913	407515.999936	ROSCI0086
538	691438.114677	413080.294704	ROSCI0086	559	689269.155480	415765.102604	ROSCI0086
539	691624.227130	412957.453734	ROSCI0086	560	689120.153975	415867.244231	ROSCI0086
540	692276.989649	413190.990691	ROSCI0086	561	689138.675533	415969.764143	ROSCI0086
541	692374.393882	412772.316245	ROSCI0086	562	689271.229836	415969.654552	ROSCI0086
542	692288.006217	412387.754308	ROSCI0086	563	689064.566284	415748.296693	ROSCI0086
543	692468.053035	412481.249893	ROSCI0086	564	689084.458969	415661.808886	ROSCI0086
544	692794.822657	412398.771609	ROSCI0086	565	689005.654812	415670.994725	ROSCI0086
545	692776.835693	412567.322327	ROSCI0086	566	688771.274211	415720.765291	ROSCI0086
546	692757.571916	412615.111872	ROSCI0086	567	688534.667662	416045.959635	ROSCI0086
547	692670.772178	412839.448241	ROSCI0086	568	688514.662888	415585.542394	ROSCI0086
548	689085.394641	415017.299641	ROSCI0086	569	688200.909075	415155.387312	ROSCI0086
549	689105.367629	415120.601165	ROSCI0086	570	688321.731404	415441.716703	ROSCI0086
550	688996.309982	415151.677357	ROSCI0086	571	688275.175658	415618.191808	ROSCI0086
551	688969.826219	414984.611602	ROSCI0086	572	688421.797386	415820.726513	ROSCI0086
552	688828.799885	415198.853032	ROSCI0086	573	688491.302110	416307.878702	ROSCI0086
553	688862.648415	415442.958879	ROSCI0086	574	688640.282890	416446.160254	ROSCI0086
554	688981.085630	415323.156747	ROSCI0086	575	688852.774520	416347.117096	ROSCI0086
555	689676.546293	415625.443924	ROSCI0086	576	688948.694205	416447.771768	ROSCI0086
556	689709.944580	415729.019479	ROSCI0086	577	688853.145872	416564.371550	ROSCI0086
557	689591.711564	415795.841240	ROSCI0086	578	688834.572696	416757.830859	ROSCI0086
558	689481.032245	415824.507843	ROSCI0086	579	689091.617664	416888.016665	ROSCI0086
559	689269.155480	415765.102604	ROSCI0086	580	689131.578773	416744.425269	ROSCI0086
560	689120.153975	415867.244231	ROSCI0086	581	689217.379264	416914.986990	ROSCI0086
561	689138.675533	415969.764143	ROSCI0086	582	689373.908000	416931.419726	ROSCI0086
562	689271.229836	415969.654552	ROSCI0086	583	689497.252692	416726.880838	ROSCI0086
563	689064.566284	415748.296693	ROSCI0086	584	689407.261501	416576.426405	ROSCI0086
564	689084.458969	415661.808886	ROSCI0086	585	689657.336503	416326.208627	ROSCI0086
565	689005.654812	415670.994725	ROSCI0086	586	689735.529733	416290.712676	ROSCI0086
566	688771.274211	415720.765291	ROSCI0086	587	690125.637284	415620.678811	ROSCI0086
567	688534.667662	416045.959635	ROSCI0086	588	689965.842545	415840.817066	ROSCI0086
568	688514.662888	415585.542394	ROSCI0086	589	695044.387913	407515.999936	ROSCI0086



Nr. punct	Coordonatele punctelor (m)		Cod arie protejată	Nr. punct	Coordonatele punctelor (m)		Cod arie protejată
	x	y			x	y	
0	703802.961603	411755.515840	ROSPA0134	56	699876.575154	411839.528363	ROSPA0134
1	703971.570561	412057.658137	ROSPA0134	57	699233.183254	412088.256342	ROSPA0134
2	704010.223684	412121.799062	ROSPA0134	58	699075.049882	412203.875813	ROSPA0134
3	703970.841084	412154.102221	ROSPA0134	59	698742.361462	412034.773443	ROSPA0134
4	703863.575059	412111.785108	ROSPA0134	60	698871.581631	411860.585778	ROSPA0134
5	703639.799701	411900.213122	ROSPA0134	61	698761.824276	411193.480873	ROSPA0134
6	703339.300412	412094.144844	ROSPA0134	62	698888.100708	411426.413248	ROSPA0134
7	703457.145130	411810.824003	ROSPA0134	63	698640.887279	411422.755476	ROSPA0134
8	703533.656679	411773.367043	ROSPA0134	64	698764.261810	411574.260016	ROSPA0134
9	704189.467217	412550.239082	ROSPA0134	65	698639.997288	411630.380402	ROSPA0134
10	704018.772445	412319.301337	ROSPA0134	66	698455.184134	411358.013571	ROSPA0134
11	704236.379674	412339.015442	ROSPA0134	67	698492.483917	411189.679117	ROSPA0134
12	704344.739945	412468.673254	ROSPA0134	68	698985.774143	411017.039174	ROSPA0134
13	704450.492727	412512.638392	ROSPA0134	69	698942.417402	411084.695558	ROSPA0134
14	704493.975036	412665.326675	ROSPA0134	70	699181.179123	411274.959066	ROSPA0134
15	704392.304690	412736.107898	ROSPA0134	71	698831.550047	411061.877943	ROSPA0134
16	704274.939925	412583.287101	ROSPA0134	72	699121.520833	411269.588463	ROSPA0134
17	704312.439034	412655.241246	ROSPA0134	73	699077.990018	410906.368263	ROSPA0134
18	704389.205450	412979.898047	ROSPA0134	74	699216.364770	410791.076093	ROSPA0134
19	704308.417719	413097.629818	ROSPA0134	75	699230.221071	410948.424063	ROSPA0134
20	704082.590219	412963.721710	ROSPA0134	76	699243.719655	411069.101304	ROSPA0134
21	704171.465506	412807.004872	ROSPA0134	77	698605.342924	410720.598115	ROSPA0134
22	703667.179438	413074.840118	ROSPA0134	78	698537.100216	410701.503184	ROSPA0134
23	703437.199923	413147.653921	ROSPA0134	79	698705.665169	410868.202549	ROSPA0134
24	703360.210329	412654.252855	ROSPA0134	80	698692.105963	410951.154826	ROSPA0134
25	703546.762059	412604.067488	ROSPA0134	81	698283.607614	410469.967399	ROSPA0134
26	702459.652280	413845.679497	ROSPA0134	82	698316.803846	410624.049319	ROSPA0134
27	702430.078759	413614.634390	ROSPA0134	83	698144.049057	410545.150827	ROSPA0134
28	702218.542033	413757.279714	ROSPA0134	84	698141.316799	410449.532700	ROSPA0134
29	700896.801486	412641.776778	ROSPA0134	85	698239.372909	410621.066086	ROSPA0134
30	701011.919134	412440.397576	ROSPA0134	86	698157.737824	410902.823757	ROSPA0134
31	701685.113094	412655.552256	ROSPA0134	87	697947.783661	410749.899504	ROSPA0134
32	701325.176873	412791.637651	ROSPA0134	88	697635.952491	410484.423885	ROSPA0134
33	701428.881081	412921.838864	ROSPA0134	89	697950.410040	410638.030354	ROSPA0134
34	700828.911941	412077.791018	ROSPA0134	90	697951.689649	410525.594586	ROSPA0134
35	700822.400295	411961.746460	ROSPA0134	91	698243.184864	410217.190139	ROSPA0134
36	700842.070226	411835.875393	ROSPA0134	92	698086.060496	410199.358646	ROSPA0134
37	700704.874009	411859.634075	ROSPA0134	93	697896.814877	410445.303245	ROSPA0134
38	700727.569603	412054.075334	ROSPA0134	94	697688.209307	410293.486541	ROSPA0134
39	700671.524277	411725.890798	ROSPA0134	95	698057.155579	410102.308590	ROSPA0134
40	700652.399895	412024.332797	ROSPA0134	96	698296.964208	409969.581379	ROSPA0134
41	700366.023616	411817.603211	ROSPA0134	97	698495.620715	410003.237473	ROSPA0134
42	700424.048934	411659.432232	ROSPA0134	98	696979.806155	410744.971190	ROSPA0134
43	700407.538182	411619.610654	ROSPA0134	99	697054.488645	410819.486899	ROSPA0134
44	700108.510607	411702.482764	ROSPA0134	100	697187.028445	410746.329209	ROSPA0134
45	700140.963742	411541.501798	ROSPA0134	101	697142.729457	410524.951272	ROSPA0134
46	699824.725672	411727.387243	ROSPA0134	102	696999.310127	410541.556638	ROSPA0134
47	699560.109828	411593.623068	ROSPA0134	103	697213.043910	410258.705871	ROSPA0134
48	699551.080752	411967.203180	ROSPA0134	104	697404.553577	410303.177534	ROSPA0134
49	699574.520629	412032.470690	ROSPA0134	105	697415.946907	410446.099252	ROSPA0134
50	699739.742692	412076.857671	ROSPA0134	106	697487.257354	410149.485786	ROSPA0134
51	700066.727096	412314.721415	ROSPA0134	107	697920.576721	410056.535812	ROSPA0134
52	700309.095212	412044.534784	ROSPA0134	108	697889.367676	409998.006086	ROSPA0134
53	700442.322020	411961.932895	ROSPA0134	109	697920.420965	409807.015857	ROSPA0134
54	700227.381945	411954.612167	ROSPA0134	110	697784.167272	409658.306000	ROSPA0134
55	700024.419738	411971.126437	ROSPA0134	111	697757.646623	409988.114384	ROSPA0134




Nr. punct	Coordonatele punctelor (m)		Cod arie protejată	Nr. punct	Coordonatele punctelor (m)		Cod arie protejată
	x	y			x	y	
112	697683.073184	409792.045850	ROSPA0134	168	696707.877961	409288.291647	ROSPA0134
113	697585.597672	409886.649094	ROSPA0134	169	696781.464124	409419.444822	ROSPA0134
114	697543.724463	409817.486432	ROSPA0134	170	696685.010957	409367.523857	ROSPA0134
115	697523.788525	409719.387444	ROSPA0134	171	696834.719247	409592.573125	ROSPA0134
116	697399.659557	409895.051503	ROSPA0134	172	696768.729145	409485.562350	ROSPA0134
117	697277.185228	410071.717782	ROSPA0134	173	696758.947056	409578.082052	ROSPA0134
118	696374.254738	410911.970988	ROSPA0134	174	696863.222052	409680.624437	ROSPA0134
119	696316.162360	410818.549291	ROSPA0134	175	696829.449756	409763.274067	ROSPA0134
120	696273.099675	410904.875629	ROSPA0134	176	697024.090085	409686.117263	ROSPA0134
121	696140.347768	410829.660142	ROSPA0134	177	697272.236053	409544.236294	ROSPA0134
122	696095.607446	410859.380664	ROSPA0134	178	697361.240112	409654.096404	ROSPA0134
123	696129.223322	411101.388124	ROSPA0134	179	697325.470620	409706.969110	ROSPA0134
124	696228.418495	411064.671030	ROSPA0134	180	697231.686376	409650.672855	ROSPA0134
125	695924.651030	410976.870975	ROSPA0134	181	697471.094844	409609.592544	ROSPA0134
126	696023.745393	411022.365494	ROSPA0134	182	697419.962757	409543.593222	ROSPA0134
127	695984.622832	411088.026906	ROSPA0134	183	697599.752211	409582.209168	ROSPA0134
128	695945.092901	411343.171834	ROSPA0134	184	697680.051220	409556.254286	ROSPA0134
129	695919.760055	410082.977620	ROSPA0134	185	697405.670137	409074.312077	ROSPA0134
130	695738.988284	409957.432880	ROSPA0134	186	697393.638859	409194.474707	ROSPA0134
131	695942.793494	409615.431225	ROSPA0134	187	697580.521838	409354.864450	ROSPA0134
132	696184.818150	409753.241960	ROSPA0134	188	697469.233933	408885.330814	ROSPA0134
133	696614.501439	409776.127443	ROSPA0134	189	697284.348433	408767.480076	ROSPA0134
134	696454.626478	409949.372063	ROSPA0134	190	697250.440848	408847.354694	ROSPA0134
135	696393.736102	409843.905803	ROSPA0134	191	697126.061583	409088.381327	ROSPA0134
136	696102.070400	409797.473264	ROSPA0134	192	697198.582571	409269.251973	ROSPA0134
137	695614.369275	409544.480274	ROSPA0134	193	697275.308451	409215.240404	ROSPA0134
138	695673.174152	409589.677893	ROSPA0134	194	697221.896117	409053.048521	ROSPA0134
139	695789.071269	409361.489944	ROSPA0134	195	697128.638894	408617.243846	ROSPA0134
140	696002.843603	409360.474873	ROSPA0134	196	697219.098708	408486.295415	ROSPA0134
141	696012.701916	409256.092072	ROSPA0134	197	696971.932043	408444.152601	ROSPA0134
142	696138.078848	409352.311392	ROSPA0134	198	696861.006256	408172.535920	ROSPA0134
143	696083.243167	409408.425669	ROSPA0134	199	696758.441033	408257.123395	ROSPA0134
144	696264.023512	409437.199845	ROSPA0134	200	696774.583210	408603.571905	ROSPA0134
145	696305.979456	409388.982770	ROSPA0134	201	696716.975816	408900.658813	ROSPA0134
146	696326.474736	409264.475804	ROSPA0134	202	696834.959186	409100.069632	ROSPA0134
147	696097.289695	408965.235030	ROSPA0134	203	696853.783657	408931.630834	ROSPA0134
148	696025.663009	408945.067588	ROSPA0134	204	696938.094015	408759.202263	ROSPA0134
149	695920.018802	409119.915891	ROSPA0134	205	697009.003559	408582.623291	ROSPA0134
150	695945.012830	408940.565545	ROSPA0134	206	697082.013692	408671.860415	ROSPA0134
151	695462.329949	408916.776904	ROSPA0134	207	697806.150088	409629.588558	ROSPA0134
152	695310.576638	409001.955573	ROSPA0134	208	698155.191145	409665.867747	ROSPA0134
153	695332.326279	408904.802583	ROSPA0134	209	698233.873488	409578.434915	ROSPA0134
154	695567.588518	409183.832813	ROSPA0134	210	698604.302926	409438.344255	ROSPA0134
155	695667.699349	408994.669524	ROSPA0134	211	698670.227310	409520.689574	ROSPA0134
156	696037.935449	408878.851697	ROSPA0134	212	698422.546924	409525.628670	ROSPA0134
157	695889.432495	408776.909485	ROSPA0134	213	698387.613603	409750.352708	ROSPA0134
158	696126.913713	408408.899620	ROSPA0134	214	698557.776228	409833.265173	ROSPA0134
159	696388.885411	408774.445132	ROSPA0134	215	698618.019846	410229.574917	ROSPA0134
160	696307.569970	408876.429085	ROSPA0134	216	698864.637481	410143.137959	ROSPA0134
161	696599.813385	409275.283377	ROSPA0134	217	698756.218785	409933.145881	ROSPA0134
162	696535.867388	409387.384773	ROSPA0134	218	698927.713313	409925.577019	ROSPA0134
163	696435.864688	409192.378025	ROSPA0134	219	698866.326492	409658.227665	ROSPA0134
164	696540.308311	409058.419014	ROSPA0134	220	699000.823604	409634.759125	ROSPA0134
165	696582.939589	408993.948409	ROSPA0134	221	699163.442797	409651.885792	ROSPA0134
166	696728.099733	409120.467342	ROSPA0134	222	699396.666029	409713.821104	ROSPA0134
167	696676.554590	409166.221667	ROSPA0134	223	699730.332696	409829.187458	ROSPA0134



Nr. punct	Coordonatele punctelor (m)		Cod arie protejată	Nr. punct	Coordonatele punctelor (m)		Cod arie protejată
	x	y			x	y	
224	699705.807742	409644.668981	ROSPA0134	280	694211.979781	409211.977158	ROSPA0134
225	699294.583607	409353.801208	ROSPA0134	281	693937.840669	409304.294841	ROSPA0134
226	699512.464969	409394.611384	ROSPA0134	282	693635.437305	409169.485746	ROSPA0134
227	699329.251593	408965.462693	ROSPA0134	283	693701.660863	409314.939474	ROSPA0134
228	698710.876422	409052.492324	ROSPA0134	284	693532.977240	409475.613351	ROSPA0134
229	698671.682592	409161.304325	ROSPA0134	285	693342.501222	409340.777237	ROSPA0134
230	698396.421926	409314.075411	ROSPA0134	286	693582.798331	409728.456637	ROSPA0134
231	698221.771117	409280.783093	ROSPA0134	287	693818.990034	409845.805278	ROSPA0134
232	698037.658661	409364.087901	ROSPA0134	288	693777.838872	409940.917857	ROSPA0134
233	698111.019825	409537.238464	ROSPA0134	289	693650.970908	410054.295120	ROSPA0134
234	697989.611468	409436.538844	ROSPA0134	290	693602.338021	410031.873322	ROSPA0134
235	698805.950484	408857.757829	ROSPA0134	291	693464.048291	410133.298556	ROSPA0134
236	698816.591294	408910.281370	ROSPA0134	292	693804.011520	410139.639916	ROSPA0134
237	698686.232718	408934.735407	ROSPA0134	293	693945.267160	410304.024683	ROSPA0134
238	698666.737430	408791.532340	ROSPA0134	294	693699.506717	410128.940502	ROSPA0134
239	698902.277404	408889.747361	ROSPA0134	295	693592.834389	410388.769268	ROSPA0134
240	698974.509611	408864.548830	ROSPA0134	296	693693.777422	410670.839770	ROSPA0134
241	699018.159928	408918.002250	ROSPA0134	297	693779.603020	410817.742737	ROSPA0134
242	699231.188407	408648.824360	ROSPA0134	298	693774.412677	410917.299487	ROSPA0134
243	699083.471547	408747.128034	ROSPA0134	299	693448.755116	410889.128716	ROSPA0134
244	698998.769331	408577.922084	ROSPA0134	300	693608.340496	411044.517263	ROSPA0134
245	699290.803101	408366.403687	ROSPA0134	301	693582.306468	411171.611522	ROSPA0134
246	699539.144940	408133.246680	ROSPA0134	302	693297.470276	411259.427654	ROSPA0134
247	699811.185959	407946.550975	ROSPA0134	303	692917.842186	411202.861652	ROSPA0134
248	700020.816201	408192.983237	ROSPA0134	304	693190.764491	411023.168891	ROSPA0134
249	700224.219654	407987.587248	ROSPA0134	305	693156.642444	410737.027721	ROSPA0134
250	700435.553326	407906.594952	ROSPA0134	306	692814.584382	410687.755293	ROSPA0134
251	700226.966459	407615.378303	ROSPA0134	307	692998.082462	410586.849405	ROSPA0134
252	700637.794218	407820.373850	ROSPA0134	308	693078.466640	410546.922286	ROSPA0134
253	700566.761767	407634.790835	ROSPA0134	309	693231.361618	410487.243030	ROSPA0134
254	699742.253565	407335.211052	ROSPA0134	310	693019.136710	410349.189262	ROSPA0134
255	699401.998517	407123.345453	ROSPA0134	311	693251.136739	409584.557641	ROSPA0134
256	698661.503076	406761.180064	ROSPA0134	312	693047.053415	409735.710999	ROSPA0134
257	698205.954144	407206.444626	ROSPA0134	313	692956.337089	409405.224267	ROSPA0134
258	697928.463197	408424.685881	ROSPA0134	314	692582.341244	409499.136429	ROSPA0134
259	698232.400171	408437.623859	ROSPA0134	315	692466.046467	409023.991071	ROSPA0134
260	698399.361994	408864.473855	ROSPA0134	316	691557.669612	409839.589217	ROSPA0134
261	698515.878144	409019.952105	ROSPA0134	317	691201.628172	409486.701598	ROSPA0134
262	698553.275216	408631.249573	ROSPA0134	318	691688.296817	409008.680446	ROSPA0134
263	698675.329271	408656.356654	ROSPA0134	319	691892.723659	408540.257452	ROSPA0134
264	697691.745230	406936.503260	ROSPA0134	320	691685.779476	408239.851807	ROSPA0134
265	696944.883569	405853.288562	ROSPA0134	321	691548.104018	408733.154855	ROSPA0134
266	696899.702786	408100.677710	ROSPA0134	322	691245.917194	408982.063648	ROSPA0134
267	696054.989426	407714.700725	ROSPA0134	323	690842.967325	409266.940835	ROSPA0134
268	696157.659769	407863.836695	ROSPA0134	324	690781.965090	410223.197307	ROSPA0134
269	695414.939916	408231.464939	ROSPA0134	325	690346.137888	410328.793617	ROSPA0134
270	695122.027070	408399.651486	ROSPA0134	326	690199.448548	410110.797653	ROSPA0134
271	694962.026914	408316.057704	ROSPA0134	327	689939.029440	410458.828143	ROSPA0134
272	694592.394540	408591.771221	ROSPA0134	328	689569.010795	410079.947081	ROSPA0134
273	694718.248203	408854.379226	ROSPA0134	329	690931.756592	410419.372748	ROSPA0134
274	694571.802221	408979.601524	ROSPA0134	330	691043.450179	410894.375875	ROSPA0134
275	694494.531232	409047.840305	ROSPA0134	331	689983.974915	411985.964905	ROSPA0134
276	694397.077996	409189.732814	ROSPA0134	332	689448.325222	411496.503179	ROSPA0134
277	694376.343401	409113.966742	ROSPA0134	333	690267.430180	411065.661228	ROSPA0134
278	694404.830358	408923.991875	ROSPA0134	334	693720.457499	406836.752587	ROSPA0134
279	694234.759314	408936.241186	ROSPA0134	335	693398.415672	407346.761834	ROSPA0134



Nr. punct	Coordonatele punctelor (m)		Cod arie protejată	Nr. punct	Coordonatele punctelor (m)		Cod arie protejată
	x	y			x	y	
336	692771.851749	408160.241877	ROSPA0134	392	694450.891183	410533.889869	ROSPA0134
337	692571.353989	408741.628877	ROSPA0134	393	694530.158972	410722.554479	ROSPA0134
338	691923.715073	407932.287992	ROSPA0134	394	694472.422028	410784.673012	ROSPA0134
339	691243.683167	407414.981720	ROSPA0134	395	694312.609856	410831.526701	ROSPA0134
340	690801.018674	407280.218694	ROSPA0134	396	694344.908483	410661.579258	ROSPA0134
341	690859.472605	408078.241924	ROSPA0134	397	694279.862643	410627.723784	ROSPA0134
342	690785.769823	408360.345678	ROSPA0134	398	694094.093264	410723.126022	ROSPA0134
343	690671.405037	407905.402423	ROSPA0134	399	694087.230833	410653.023935	ROSPA0134
344	690436.562359	408355.517701	ROSPA0134	400	694967.464023	411628.943582	ROSPA0134
345	689726.636119	408576.846641	ROSPA0134	401	694922.141679	411425.186243	ROSPA0134
346	692562.732012	410654.762313	ROSPA0134	402	694809.996055	411395.351567	ROSPA0134
347	692644.576820	410787.278099	ROSPA0134	403	694709.245561	411494.430194	ROSPA0134
348	692516.688488	411036.558000	ROSPA0134	404	694517.517052	411227.788374	ROSPA0134
349	692269.188996	410908.258631	ROSPA0134	405	694755.358785	411002.718382	ROSPA0134
350	700171.263846	408047.375928	ROSPA0134	406	694794.250561	411071.452659	ROSPA0134
351	700203.963548	408119.216697	ROSPA0134	407	694724.753509	411098.939942	ROSPA0134
352	700109.444203	408071.547191	ROSPA0134	408	694360.986784	411253.607376	ROSPA0134
353	699856.212004	408729.552598	ROSPA0134	409	694214.616650	411403.084432	ROSPA0134
354	700048.455693	409135.112224	ROSPA0134	410	694159.885044	411347.455694	ROSPA0134
355	700053.541814	409348.054724	ROSPA0134	411	694868.219678	411675.632580	ROSPA0134
356	699761.860299	409212.156991	ROSPA0134	412	694933.988102	411765.995682	ROSPA0134
357	699807.931685	409127.079842	ROSPA0134	413	694673.805854	411867.253145	ROSPA0134
358	699703.593649	408838.950061	ROSPA0134	414	694539.325983	411715.038214	ROSPA0134
359	699841.581704	408891.223089	ROSPA0134	415	694539.381220	411870.784961	ROSPA0134
360	699432.907450	409978.477452	ROSPA0134	416	694337.504743	412009.529226	ROSPA0134
361	699291.144278	410148.216299	ROSPA0134	417	694265.034275	411873.342850	ROSPA0134
362	699487.211249	410425.439718	ROSPA0134	418	694367.993118	411816.571664	ROSPA0134
363	699423.306436	410455.140321	ROSPA0134	419	694261.419448	411657.328430	ROSPA0134
364	699261.090577	410459.866873	ROSPA0134	420	694430.190850	411741.802889	ROSPA0134
365	699054.833919	410171.098075	ROSPA0134	421	694127.557269	411513.579861	ROSPA0134
366	699174.745117	409933.917356	ROSPA0134	422	694040.231041	411431.979264	ROSPA0134
367	699173.403800	409819.863033	ROSPA0134	423	694085.361034	411375.029418	ROSPA0134
368	694487.273791	409849.996317	ROSPA0134	424	693861.893644	410606.651114	ROSPA0134
369	694591.636324	409917.637496	ROSPA0134	425	694032.743265	411821.235742	ROSPA0134
370	694814.380130	409929.516762	ROSPA0134	426	693799.246263	411680.470259	ROSPA0134
371	694848.724803	409758.077904	ROSPA0134	427	693727.074001	411379.032088	ROSPA0134
372	695092.388054	409862.715614	ROSPA0134	428	693685.672933	411826.167076	ROSPA0134
373	694760.738426	410023.222460	ROSPA0134	429	693751.580512	411774.826491	ROSPA0134
374	694950.837829	410069.918878	ROSPA0134	430	693661.903091	411599.728239	ROSPA0134
375	694858.113409	410258.672033	ROSPA0134	431	693590.593247	411635.936780	ROSPA0134
376	695089.104105	410055.273711	ROSPA0134	432	693954.595429	412199.369419	ROSPA0134
377	695097.491308	410476.421002	ROSPA0134	433	694161.385478	412408.266346	ROSPA0134
378	694944.099224	410581.256962	ROSPA0134	434	693750.629220	412547.833879	ROSPA0134
379	694782.495635	410545.860166	ROSPA0134	435	693793.411643	412411.585705	ROSPA0134
380	694691.518192	410415.345571	ROSPA0134	436	693463.733788	412417.036678	ROSPA0134
381	694784.107469	410341.817104	ROSPA0134	437	693290.846424	412379.740035	ROSPA0134
382	694646.607756	410040.276277	ROSPA0134	438	693400.555303	412272.611297	ROSPA0134
383	694851.876500	410417.613325	ROSPA0134	439	693173.778692	411843.793932	ROSPA0134
384	694921.582076	410285.180665	ROSPA0134	440	693304.075201	411769.652028	ROSPA0134
385	695091.531053	410810.748973	ROSPA0134	441	693369.345922	411915.406896	ROSPA0134
386	695102.832078	410950.478209	ROSPA0134	442	693651.880172	412103.533727	ROSPA0134
387	695046.789231	410967.129372	ROSPA0134	443	693816.812408	412015.254715	ROSPA0134
388	695035.039844	410824.561656	ROSPA0134	444	693605.889974	411962.668842	ROSPA0134
389	694643.181561	410540.473924	ROSPA0134	445	693558.817628	412009.758654	ROSPA0134
390	694529.882801	410316.164605	ROSPA0134	446	693191.590096	411707.431418	ROSPA0134
391	694288.208054	410459.860395	ROSPA0134	447	693017.336394	411742.318992	ROSPA0134



Nr. punct	Coordonatele punctelor (m)		Cod arie protejată	Nr. punct	Coordonatele punctelor (m)		Cod arie protejată
	x	y			x	y	
448	692465.119079	411473.973973	ROSPA0134	504	689269.249211	413959.341474	ROSPA0134
449	692527.829906	411761.579197	ROSPA0134	505	689308.433706	414965.457058	ROSPA0134
450	692608.041379	411824.137098	ROSPA0134	506	689287.295448	415236.954653	ROSPA0134
451	692617.480038	411631.251304	ROSPA0134	507	689305.982981	415072.345079	ROSPA0134
452	692887.795089	412024.585042	ROSPA0134	508	689733.062608	415203.198039	ROSPA0134
453	692952.835097	411954.515798	ROSPA0134	509	689916.172391	415122.941989	ROSPA0134
454	692832.361949	411692.409231	ROSPA0134	510	689916.711343	415036.579443	ROSPA0134
455	693030.006876	411888.112422	ROSPA0134	511	689700.178167	415054.538802	ROSPA0134
456	693141.790894	411947.065487	ROSPA0134	512	689524.282307	414612.478123	ROSPA0134
457	692637.280856	412091.367024	ROSPA0134	513	689524.955457	414381.890236	ROSPA0134
458	692771.531841	412187.902666	ROSPA0134	514	689753.249876	414473.560573	ROSPA0134
459	692371.749490	412164.834701	ROSPA0134	515	689769.162350	414347.153510	ROSPA0134
460	692127.809929	412012.887468	ROSPA0134	516	689761.387716	414232.244404	ROSPA0134
461	691948.169291	411973.808221	ROSPA0134	517	689580.419416	414234.073558	ROSPA0134
462	692189.942084	411976.964132	ROSPA0134	518	689481.897248	414127.077539	ROSPA0134
463	692263.456570	411974.338522	ROSPA0134	519	689952.004559	413746.701945	ROSPA0134
464	692257.724476	412037.228981	ROSPA0134	520	689714.258100	413925.920900	ROSPA0134
465	692090.593714	411786.703935	ROSPA0134	521	690027.198179	413921.079323	ROSPA0134
466	692286.816028	411694.259603	ROSPA0134	522	690138.985530	413977.882777	ROSPA0134
467	692307.214671	411795.341044	ROSPA0134	523	690151.299412	413690.214655	ROSPA0134
468	692112.263140	411610.951232	ROSPA0134	524	690434.587318	413211.397571	ROSPA0134
469	691915.363282	411743.200831	ROSPA0134	525	690726.970807	413048.364032	ROSPA0134
470	691572.276585	411862.488214	ROSPA0134	526	690813.784281	413122.372830	ROSPA0134
471	691504.556215	411934.368720	ROSPA0134	527	690599.461001	413755.133574	ROSPA0134
472	691184.488975	412087.200506	ROSPA0134	528	690820.446298	413812.212298	ROSPA0134
473	691080.043128	412227.983167	ROSPA0134	529	690772.914604	414211.388097	ROSPA0134
474	691066.135313	412295.806207	ROSPA0134	530	690583.663224	414266.742665	ROSPA0134
475	690904.958077	412346.077622	ROSPA0134	531	690088.471332	414354.982351	ROSPA0134
476	690749.588302	412261.224615	ROSPA0134	532	690138.054917	414493.302299	ROSPA0134
477	690845.607018	412143.539668	ROSPA0134	533	690261.409651	414517.096754	ROSPA0134
478	690887.196694	412106.887005	ROSPA0134	534	690317.847299	414443.701377	ROSPA0134
479	691175.755837	411882.235226	ROSPA0134	535	690958.487514	413378.885088	ROSPA0134
480	691744.273211	411666.255670	ROSPA0134	536	691149.856062	413509.648667	ROSPA0134
481	691921.608992	411328.668744	ROSPA0134	537	691497.837619	413442.414503	ROSPA0134
482	692071.334453	411333.057771	ROSPA0134	538	691438.114677	413080.294704	ROSPA0134
483	692064.204555	411410.965934	ROSPA0134	539	691624.227130	412957.453734	ROSPA0134
484	691579.597833	412333.167964	ROSPA0134	540	692276.989649	413190.990691	ROSPA0134
485	691591.048394	412427.953608	ROSPA0134	541	692374.393882	412772.316245	ROSPA0134
486	691837.661690	412523.188209	ROSPA0134	542	692288.006217	412387.754308	ROSPA0134
487	691596.648220	412633.695682	ROSPA0134	543	692468.053035	412481.249893	ROSPA0134
488	691525.775185	412588.856330	ROSPA0134	544	692794.822657	412398.771609	ROSPA0134
489	691399.293429	412956.257142	ROSPA0134	545	692776.835693	412567.322327	ROSPA0134
490	691234.291947	412940.075055	ROSPA0134	546	692757.571916	412615.111872	ROSPA0134
491	691247.239573	412842.960929	ROSPA0134	547	692670.772178	412839.448241	ROSPA0134
492	691136.043304	412826.222868	ROSPA0134	548	689085.394641	415017.299641	ROSPA0134
493	690893.343334	412866.430583	ROSPA0134	549	689105.367629	415120.601165	ROSPA0134
494	690853.648695	412621.712726	ROSPA0134	550	688996.309982	415151.677357	ROSPA0134
495	690481.919686	412550.325083	ROSPA0134	551	688969.826219	414984.611602	ROSPA0134
496	690029.112965	412808.815123	ROSPA0134	552	688828.799885	415198.853032	ROSPA0134
497	689582.987909	412219.814921	ROSPA0134	553	688862.648415	415442.958879	ROSPA0134
498	688766.777000	412270.700400	ROSPA0134	554	688981.085630	415323.156747	ROSPA0134
499	688881.083400	412307.938700	ROSPA0134	555	689676.546293	415625.443924	ROSPA0134
500	689253.160114	412305.894798	ROSPA0134	556	689709.944580	415729.019479	ROSPA0134
501	689847.420860	412917.270655	ROSPA0134	557	689591.711564	415795.841240	ROSPA0134
502	690249.510862	413169.813381	ROSPA0134	558	689481.032245	415824.507843	ROSPA0134
503	689939.554702	413645.066639	ROSPA0134	559	689269.155480	415765.102604	ROSPA0134




Nr. punct	Coordonatele punctelor (m)		Cod arie protejată	Nr. punct	Coordonatele punctelor (m)		Cod arie protejată
	x	y			x	y	
560	689120.153975	415867.244231	ROSPA0134	581	689217.379264	416914.986990	ROSPA0134
561	689138.675533	415969.764143	ROSPA0134	582	689373.908000	416931.419726	ROSPA0134
562	689271.229836	415969.654552	ROSPA0134	583	689497.252692	416726.880838	ROSPA0134
563	689064.566284	415748.296693	ROSPA0134	584	689407.261501	416576.426405	ROSPA0134
564	689084.458969	415661.808886	ROSPA0134	585	689657.336503	416326.208627	ROSPA0134
565	689005.654812	415670.994725	ROSPA0134	586	689735.529733	416290.712676	ROSPA0134
566	688771.274211	415720.765291	ROSPA0134	587	690125.637284	415620.678811	ROSPA0134
567	688534.667662	416045.959635	ROSPA0134	588	689965.842545	415840.817066	ROSPA0134
568	688514.662888	415585.542394	ROSPA0134	589	695044.387913	407515.999936	ROSPA0134
569	688200.909075	415155.387312	ROSPA0134	590	691144.737526	413571.648312	ROSPA0134
570	688321.731404	415441.716703	ROSPA0134	591	691046.247661	413778.647819	ROSPA0134
571	688275.175658	415618.191808	ROSPA0134	592	691117.418206	414098.210048	ROSPA0134
572	688421.797386	415820.726513	ROSPA0134	593	690895.905187	414310.522716	ROSPA0134
573	688491.302110	416307.878702	ROSPA0134	594	691326.172958	414440.622670	ROSPA0134
574	688640.282890	416446.160254	ROSPA0134	595	691049.760100	414666.334646	ROSPA0134
575	688852.774520	416347.117096	ROSPA0134	596	690679.719927	414406.923638	ROSPA0134
576	688948.694205	416447.771768	ROSPA0134	597	702897.393599	413717.342291	ROSPA0134
577	688853.145872	416564.371550	ROSPA0134	598	702957.082300	413935.062697	ROSPA0134
578	688834.572696	416757.830859	ROSPA0134	599	702845.235243	414079.297882	ROSPA0134
579	689091.617664	416888.016665	ROSPA0134	600	702725.733287	414020.499628	ROSPA0134
580	689131.578773	416744.425269	ROSPA0134	601	702704.606687	413859.482904	ROSPA0134

U.P. V Izvoare

În cadrul unității de producție V Izvoare există ariile naturale protejate *Cheile Tătarului* și mlaștina "*Poiana Brazilor* precum și siturile Natura 2000 – *ROSCI0092 – Igniș, ROSPA0134 – Munții Gutâi*. Din totalul suprafeței unității de producție (4827.90 ha) 72% face parte din acest sit. Pentru identificare se redau mai jos coordonatele în sistem "STEREO 70", ale acestui sit.

Nr. punct	Coordonatele punctelor (m)		Cod arie protejată	Nr. punct	Coordonatele punctelor (m)		Cod arie protejată
	x	y			x	y	
v	692864.911	403783.699	ROSPA0134	20	695283.567	404877.430	ROSPA0134
1	693646.427	401835.537	ROSPA0134	21	695220.409	405279.131	ROSPA0134
2	694877.326	402654.110	ROSPA0134	22	694991.185	405279.664	ROSPA0134
3	696370.990	402410.081	ROSPA0134	23	695165.684	404739.637	ROSPA0134
4	696537.832	403332.833	ROSPA0134	24	694576.831	404942.071	ROSPA0134
5	696424.370	403882.990	ROSPA0134	25	693294.073	404625.834	ROSPA0134
6	696980.166	404142.457	ROSPA0134	26	693792.768	406556.990	ROSPA0134
7	696713.511	404277.620	ROSPA0134	27	694543.628	406578.030	ROSPA0134
8	696501.425	403985.306	ROSPA0134	28	694729.916	407130.071	ROSPA0134
9	696480.762	404298.193	ROSPA0134	29	694522.745	407194.616	ROSPA0134
10	696199.194	403973.086	ROSPA0134	30	694675.691	407324.399	ROSPA0134
11	696147.991	403789.420	ROSPA0134	31	695285.409	407233.989	ROSPA0134
12	695737.952	403718.900	ROSPA0134	32	694998.434	407558.628	ROSPA0134
13	695309.356	403297.704	ROSPA0134	33	693664.907	406827.774	ROSPA0134
14	695591.043	403985.942	ROSPA0134	34	695513.821	406980.747	ROSPA0134
15	695366.693	404012.098	ROSPA0134	35	694960.057	407022.584	ROSPA0134
16	694873.046	404164.807	ROSPA0134	36	694579.848	406388.070	ROSPA0134
17	694522.163	403991.506	ROSPA0134	37	695014.822	406266.903	ROSPA0134
18	694730.998	404414.984	ROSPA0134	38	695498.510	406006.922	ROSPA0134
19	695582.069	404942.798	ROSPA0134	39	695895.737	405025.238	ROSPA0134



Nr. punct	Coordonatele punctelor (m)		Cod arie protejată	Nr. punct	Coordonatele punctelor (m)		Cod arie protejată
	x	y			x	y	
40	696851.182	404329.880	ROSPA0134	81	701066.917	407371.698	ROSPA0134/ROSCI0092
41	696974.063	406141.101	ROSPA0134	82	701302.867	407305.605	ROSPA0134/ROSCI0092
42	697712.843	406081.406	ROSPA0134	83	701414.890	407230.683	ROSPA0134/ROSCI0092
43	700516.260	407650.721	ROSPA0134/ROSCI0092	84	701133.713	406987.826	ROSCI0092
44	700540.375	407310.788	ROSPA0134/ROSCI0092	85	700946.718	407031.074	ROSCI0092
45	700307.511	406724.441	ROSPA0134/ROSCI0092	86	703183.850	406605.605	ROSPA0134/ROSCI0092
46	699557.503	405855.016	ROSPA0134/ROSCI0092	87	703199.056	406690.538	ROSPA0134/ROSCI0092
47	699218.229	405234.727	ROSPA0134/ROSCI0092	88	702951.766	406756.807	ROSPA0134/ROSCI0092
48	699277.943	404508.629	ROSCI0092	89	703007.669	405942.281	ROSPA0134/ROSCI0092
50	700813.207	402987.911	ROSCI0092	90	703227.361	406267.750	ROSPA0134/ROSCI0092
51	700542.237	402411.924	ROSCI0092	91	703351.123	405989.375	ROSPA0134/ROSCI0092
52	701191.229	402762.461	ROSCI0092	92	704105.726	406046.122	ROSPA0134/ROSCI0092
53	701855.308	402636.609	ROSCI0092	93	703911.796	406596.249	ROSPA0134/ROSCI0092
54	701954.778	402866.187	ROSCI0092	94	704062.207	406684.335	ROSPA0134/ROSCI0092
55	701879.305	403136.363	ROSCI0092	95	704352.018	406657.571	ROSPA0134/ROSCI0092
56	702085.235	403421.880	ROSCI0092	96	704583.520	406732.428	ROSPA0134/ROSCI0092
57	702339.389	403627.254	ROSPA0134/ROSCI0092	97	704212.041	406974.849	ROSPA0134/ROSCI0092
58	703133.721	403525.781	ROSPA0134/ROSCI0092	98	704838.953	407751.657	ROSPA0134/ROSCI0092
59	702610.359	404776.932	ROSPA0134/ROSCI0092	99	705358.194	407257.317	ROSPA0134/ROSCI0092
60	702602.843	405135.094	ROSPA0134/ROSCI0092	100	706214.224	406944.702	ROSPA0134/ROSCI0092
61	702160.337	404751.793	ROSCI0092	101	706266.922	406497.235	ROSPA0134/ROSCI0092
62	702076.281	405040.382	ROSCI0092	102	706008.560	406727.672	ROSPA0134/ROSCI0092
63	702180.028	405751.033	ROSCI0092	103	705182.567	405899.050	ROSPA0134/ROSCI0092
64	701713.271	405523.963	ROSCI0092	104	704619.185	403892.638	ROSPA0134/ROSCI0092
65	701762.107	405305.448	ROSCI0092	105	704214.411	403084.946	ROSPA0134/ROSCI0092
66	701021.467	405581.900	ROSCI0092	106	704514.836	402997.768	ROSPA0134/ROSCI0092
67	700977.298	405460.120	ROSCI0092	107	705231.102	403366.987	ROSPA0134/ROSCI0092
68	700795.223	405489.224	ROSCI0092	108	705379.408	403856.908	ROSPA0134/ROSCI0092
69	700356.023	405565.089	ROSCI0092	109	705542.018	403159.051	ROSPA0134/ROSCI0092
70	700410.936	405757.918	ROSCI0092	110	705679.327	403490.023	ROSPA0134/ROSCI0092
71	700337.847	405869.929	ROSCI0092	111	705745.297	403269.357	ROSPA0134/ROSCI0092
72	700021.505	406140.980	ROSPA0134/ROSCI0092	112	705238.186	401851.680	ROSPA0134/ROSCI0092
73	700571.250	405769.227	ROSCI0092	113	704816.633	401550.728	ROSPA0134/ROSCI0092
74	700660.838	405776.391	ROSCI0092	114	703304.761	402945.125	ROSPA0134/ROSCI0092
75	700838.868	405698.684	ROSCI0092	115	703070.156	404674.446	ROSPA0134/ROSCI0092
76	700894.795	405739.884	ROSCI0092	116	703012.401	404937.868	ROSPA0134/ROSCI0092
77	700968.154	405649.168	ROSCI0092	117	702713.373	405646.859	ROSPA0134/ROSCI0092
78	700887.923	405638.426	ROSCI0092	118	703115.488	405742.813	ROSPA0134/ROSCI0092
79	700668.300	405620.570	ROSCI0092	119	703111.480	405835.342	ROSPA0134/ROSCI0092
80	700987.516	407340.053	ROSCI0092				


U.P. VI Agriș

În cadrul unității de producție VI Agriș există siturile Natura 2000 *ROSCI0092 – Igriș*, *ROSCI0264 Valea Izei – Dealul Solovan*, *ROSPA0134 – Munții Gutâi*. Din totalul suprafeței unității de producție (1755,87 ha) 96% face parte din acest sit. Pentru identificare se redau mai jos coordonatele în sistem “STEREO 70”, ale acestui sit.

Numar punct	Coordonatele punctelor		Sit	Numar punct	Coordonatele punctelor		Sit
	X	Y			X	Y	
0	711939,04	407331,16	SCI SPA	3	709908,58	408427,89	SCI SPA
1	711354,14	407776,91	SCI SPA	4	709911,42	408274,62	SCI SPA
2	710078,10	408106,97	SCI SPA	5	709816,32	408252,78	SCI SPA



Numar punct	Coordonatele punctelor		Sit	Numar punct	Coordonatele punctelor		Sit
	X	Y			X	Y	
6	709771,45	408394,14	SCI SPA	58	707934,39	413184,08	SCI SPA
7	709741,99	408453,01	SCI SPA	59	708151,55	413138,90	SCI SPA
8	709904,76	408484,31	SCI SPA	60	708175,28	413088,32	SCI SPA
9	709897,42	408564,88	SCI SPA	61	708267,81	413864,09	SCI SPA
10	709807,86	408606,27	SCI SPA	62	708544,45	414013,77	SCI SPA
11	709692,26	408552,21	SCI SPA	63	708704,79	414558,98	SCI SPA
12	710256,89	408350,43	SCI SPA	64	708510,02	414760,64	SCI SPA
13	710164,34	408409,18	SCI SPA	65	708261,79	414302,62	SCI SPA
14	710290,60	408537,85	SCI SPA	66	707754,04	413399,90	SCI SPA
15	710019,34	408725,63	SCI SPA	67	707348,92	412883,34	SCI SPA
16	711254,15	409685,72	SCI SPA	68	706729,38	412566,77	SCI SPA
17	711918,22	410092,32	SCI SPA	69	706779,62	412316,38	SCI SPA
18	711451,94	410093,37	SCI SPA	70	706540,28	412145,16	SCI SPA
19	712037,35	410235,41	SCI SPA	71	706176,09	412071,73	SCI SPA
20	711903,94	410422,84	SCI SPA	72	705920,68	411874,74	SCI SPA
21	712050,65	410501,32	SCI SPA	73	706189,50	411779,15	SCI SPA
22	711597,11	410582,15	SCI SPA	74	706320,39	411673,20	SCI SPA
23	711064,88	410800,31	SCI	75	706421,57	411854,42	SCI SPA
24	711310,63	411363,79	SCI	76	707004,59	411630,57	SCI SPA
25	711437,39	411503,07	SCI	77	706954,76	410762,58	SCI SPA
26	711117,44	411498,06	SCI	78	706913,35	410639,67	SCI SPA
27	710734,55	410865,13	SCI SPA	79	706933,93	410354,38	SCI SPA
28	710468,75	411108,90	SCI SPA	80	706624,27	410568,06	SCI SPA
29	710507,16	411245,36	SCI SPA	81	706404,19	410348,11	SCI SPA
30	710368,10	411186,88	SCI SPA	82	706561,33	410692,19	SCI SPA
31	710054,80	411890,77	SCI	83	706489,39	410619,67	SCI SPA
32	710332,05	412338,71	SCI	84	706309,64	410461,66	SCI SPA
33	709587,88	412220,45	SCI	85	705916,63	410671,67	SCI SPA
34	709329,09	411368,27	SCI SPA	86	705956,77	411002,55	SCI SPA
35	708833,83	411726,50	SCI SPA	87	705415,87	411105,98	SCI SPA
36	709101,44	411912,77	SCI SPA	88	704986,78	411088,17	SCI SPA
37	708924,48	412270,26	SCI SPA	89	704530,95	411347,32	SCI SPA
38	708953,74	412421,99	SCI	90	704658,79	411740,89	SCI SPA
39	709444,94	412821,94	SCI	91	704440,92	411910,93	SCI SPA
40	709330,63	413043,27	SCI	92	704188,36	411896,20	SCI SPA
41	709479,46	413078,38	SCI	93	704354,35	411581,73	SCI SPA
42	709581,54	412755,35	SCI	94	704058,67	411783,22	SCI SPA
43	708621,57	412470,13	SCI	95	703998,06	412082,33	SCI SPA
44	708348,83	411973,67	SCI SPA	96	703802,96	411755,52	SCI SPA
45	708145,99	412087,43	SCI SPA	97	704024,50	411556,78	SCI SPA
46	708026,61	411972,74	SCI SPA	98	704027,93	411376,83	SCI SPA
47	708108,14	411838,70	SCI SPA	99	704259,65	411169,31	SCI SPA
48	708248,70	412006,49	SCI SPA	100	704474,05	411165,55	SCI SPA
49	707967,05	411692,90	SCI SPA	101	704654,33	411113,28	SCI SPA
50	707974,20	411949,93	SCI SPA	102	705117,83	410893,78	SCI SPA
51	707871,98	411897,41	SCI SPA	103	705202,81	410621,68	SCI SPA
52	707827,74	411669,97	SCI SPA	104	705540,05	410623,68	SCI SPA
53	707714,32	411166,72	SCI SPA	105	707167,78	410056,63	SCI SPA
54	707166,52	411468,88	SCI SPA	106	707003,00	409795,85	SCI SPA
55	707263,37	411667,26	SCI SPA	107	707104,11	409874,99	SCI SPA
56	707082,52	411835,60	SCI SPA	108	707333,12	409862,64	SCI SPA
57	707685,20	413241,46	SCI SPA	109	707927,94	409404,33	SCI SPA



Numar punct	Coordonatele punctelor		Sit	Numar punct	Coordonatele punctelor		Sit
	X	Y			X	Y	
110	708478,65	409165,23	SCI SPA	156	712530,16	414391,29	SCI
111	708573,99	409083,02	SCI SPA	157	712805,30	414433,32	SCI
112	709043,24	408883,19	SCI SPA	158	712885,67	414419,67	SCI
113	710444,67	407573,48	SCI SPA	159	712856,44	414512,35	SCI
114	712313,26	410813,29	SCI	160	713532,78	414597,43	SCI
115	712400,04	410715,57	SCI	161	713911,86	414437,34	SCI
116	712700,89	410944,98	SCI	162	713641,01	414335,04	SCI
117	712632,91	411027,07	SCI	163	713619,62	414181,54	SCI
118	712507,06	411169,87	SCI	164	713440,73	414308,47	SCI
119	712230,57	411285,06	SCI	165	713113,74	414197,13	SCI
120	712411,26	411450,10	SCI	166	713571,27	415103,01	SCI
121	712103,27	411882,88	SCI	167	713697,20	415257,26	SCI
122	711947,56	412232,18	SCI	168	713517,50	415386,04	SCI
123	712332,27	412461,36	SCI	169	713313,62	415373,29	SCI
124	712081,16	412534,75	SCI	170	713393,53	415166,26	SCI
125	711837,62	412568,27	SCI	171	713755,88	415376,53	SCI
126	711766,33	412304,61	SCI	172	713766,26	415674,63	SCI
127	711744,27	412231,28	SCI	173	713299,92	415702,65	SCI
128	711611,40	412163,48	SCI	174	713288,72	415533,16	SCI
129	711619,43	412236,68	SCI	175	712207,72	416516,90	SCI
130	711553,67	412346,05	SCI	176	711911,18	416700,19	SCI
131	711605,11	412060,63	SCI	177	711928,42	416143,03	SCI
132	711214,22	411713,60	SCI	178	711547,56	416066,92	SCI
133	711660,16	411574,58	SCI	179	711300,52	417106,67	SCI
134	712010,53	411255,11	SCI	180	710518,38	418222,34	SCI
135	712100,54	410862,22	SCI	181	710640,83	418424,66	SCI
136	712491,56	413772,33	SCI	182	711362,06	418090,96	SCI
137	712392,77	413808,65	SCI	183	711077,50	417849,61	SCI
138	712211,56	413642,52	SCI	184	711379,95	417963,99	SCI
139	712396,86	413505,39	SCI	185	711442,53	417313,69	SCI
140	712557,92	413374,81	SCI	186	711706,79	417087,33	SCI
141	712958,83	413450,10	SCI	187	711674,94	417658,95	SCI
142	712690,27	413407,09	SCI	188	711497,38	418095,16	SCI
143	712883,79	413561,59	SCI	189	712103,47	418296,56	SCI
144	712921,02	413674,43	SCI	190	712401,91	418208,18	SCI
145	713286,25	413574,80	SCI	191	712135,27	418131,84	SCI
146	712748,10	413778,45	SCI	192	712109,35	417568,20	SCI
147	713021,70	414168,84	SCI	193	712219,93	417142,83	SCI
148	713580,00	413757,89	SCI	194	712111,92	416929,06	SCI
149	713455,01	413422,77	SCI	195	708055,63	417715,07	-
150	713561,16	413234,36	SCI	196	708112,38	417917,52	-
151	713427,37	413278,32	SCI	197	708194,37	417930,27	-
152	712321,40	413949,66	SCI	198	713034,34	414621,18	-
153	712677,74	414035,32	SCI	199	712742,95	414771,45	-
154	712501,90	414212,22	SCI	200	712643,37	415037,30	-
155	712555,83	414253,92	SCI				



Se menționează faptul că în raza O.S. Mara există ariile naturale protejate *Pădurea Crăiasa*, *Creasta Cocoșului* situate în UP IV Gutin, *Cheile Tătarului* și mlaștina *Poiana Brazilor* situate în UP V Izvoare, precum și siturile Natura 2000 *ROSCI0264 Valea Izei – Dealul Solovan*, ale cărui limite se suprapun parțial peste cele ale U.P. I și VI, *ROSCI0089 – Gutâi-Creasta Cocoșului*, ale cărui limite se suprapun parțial peste cele ale U.P. IV, *ROSPA0134 – Munții Gutâi*, ale cărui limite se suprapun parțial peste cele ale U.P. IV, V și VI, *ROSCI0092 – Igniș* ale cărui limite se suprapun parțial peste cele ale U.P. IV, V și VI.

