















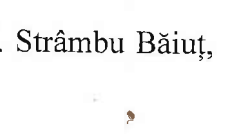

Proiectant :  
I.N.C.D.S. Stațiunea Bistrița

MINISTERUL CERCETĂRII ȘI INOVĂRII  
I.N.C.D.S. „MARIN DRĂCEA” – Stațiunea Bistrița  
Nr. 185/ 28.02.2017

## PROCES - VERBAL

al Conferinței a II-a de amenajare pentru  
Ocolul Silvic Strâmbu Băiuț, Direcția Silvică Maramureș

### Participanți :

1. *ing. Aurel Crușitu* – reprezentant M.A.P. 
2. *ing. Octavian Popescu* – șef serviciu cadastru și amenajarea pădurilor R.N.P. Romsilva 
3. *ing. Iacob Andreica* – director tehnic D.S. Maramureș 
4. *ing. Ioan Sopoian* – șef birou fond forestier D.S. Maramureș 
5. *ing. Dan Ionuț Tutuța* – resp. regenerarea pădurilor D.S. Maramureș 
6. *ing. Florin Mârzac* – șef O.S. Strâmbu Băiuț 
7. *ing. Daniel Herman* – responsabil fond forestier O.S. Strâmbu Băiuț 
8. *ing. Cornel Herța* – delegat O.S. Strâmbu Băiuț, regenerarea pădurilor 
9. *ing. Ioan Filip* – delegat O.S. Strâmbu Băiuț, paza și prot. pădurilor 
10. *ing. Vlaicu Pop* – delegat A.N. Apele Române S.G.A. Maramureș 
11. *ing. Călugăru Sorin* – delegat A.P.M. Maramureș, Ministerul Mediului 
12. *ing. Valentin Rusu* – expert C.T.A.P. și șef secție I.N.C.D.S. Staț. Bistrița 
13. *ing. Cornel Colesneac* – șef proiect I.N.C.D.S. Staț. Bistrița 
14. *ing. Dorin Pașca* – proiectant I.N.C.D.S. Staț. Bistrița 
15. *ing. Macedon Pop* – proiectant I.N.C.D.S. Staț. Bistrița
16. *ing. Mihai Vasiliu* – proiectant I.N.C.D.S. Staț. Bistrița
17. *ing. Bogdan Stan* – proiectant I.N.C.D.S. Staț. Bistrița

Întruniți pentru avizarea soluțiilor de proiectare la amenajamentele O.S. Strâmbu Băiuț, am constatat și stabilit următoarele :



Proiectant :  
I.N.C.D.S. Stațiunea Bistrița

## A. Date generale

1. Față de amenajarea anterioară, *limitele fondului forestier proprietate publică a statului gospodărit de O.S. Strâmbu Băiuț* s-au modificat prin reconstituirea dreptului de proprietate în baza Legilor 1/2000 și 247/2005.

Au fost constituite 6 unități de producție :

- U.P. I Valea Strâmbului ..... 3615,00 ha ;
  - U.P. II Băiuț ..... 2869,40 ha ;
  - U.P. III Poiana Botizii ..... 2553,20 ha ;
  - U.P. IV Râoaia ..... 3380,30 ha ;
- 12417,90 ha

2. **Suprafața fondului forestier proprietate publică a statului este de 12417,90 ha, față de 14138,90 ha, cât era la amenajarea din anul 2007.**

Diferența de suprafață, de - 1721,00 ha, se justifică prin :

- puneri în posesie în baza Legii nr. 1/2000 ..... 1740,22 ha, cu minus ;
- greșeli de înregistrare a suprafețelor la amenajarea anterioară ..... 5,72 ha, cu plus ;
- modificare limite U.P. conform situației din teren ..... 4,29 ha cu minus ;
- mișcări de suprafață cu acte legale ..... 17,53 ha cu plus ;
- diferențe datorate determinării analitice a suprafețelor ..... 0,26 ha, cu plus .

„Situația mișcărilor de suprafață“ din perioada de aplicare a amenajamentului din anul 2007, detaliat la nivel de unitate de producție și total ocol, este prezentată în *Anexa 1*.

3. **Terenurile fără vegetație forestieră (cu excepția litigiilor) au suprafața de 150,39 ha, constituite din :**

- clasă de regenerare ..... 3,73 ha ;
- terenuri pentru hrana vânatului ..... 26,19 ha ;
- drumuri forestiere ..... 59,76 ha ;
- clădiri, curți și depozite permanente ..... 1,39 ha ;
- pepiniere ..... 0,82 ha ;
- terenuri cultivate pentru nevoile administrației ..... 6,50 ha ;
- culoare pentru linii electrice de înaltă tensiune ..... 22,91 ha ;
- transmise în folosință temporară ..... 1,00 ha ;
- terenuri neproductive ..... 28,09 ha .

4. În fondul forestier există **ocupații și litigii** în suprafață de **1,88 ha**.

„Situația terenurilor fără vegetație forestieră“ (clasa de regenerare, terenurile afectate gospodăririi fondului forestier, terenurile neproductive și cele scoase temporar din fondul forestier, ocupațiile și litigiile), comparativ cu situația de la amenajarea precedentă, este prezentată în *Anexa 2*.

**5. În grupa I funcțională s-a încadrat o suprafață de 3896,51 ha repartizată, pe categorii funcționale și tipuri de categorii funcționale, astfel :**

- **1.1.A** – Pădurile situate în perimetrele de protecție a izvoarelor, zăcămintelor și surselor de apă minerală, potabilă sau industrială, aflate în exploatare sau aprobate, delimitate pe baza studiilor de specialitate avizate de Minister ..... (T II) **153,33ha** ;
- **1.2.A** – Pădurile situate pe stâncării, pe grohotișuri, pe terenuri cu eroziune în adâncime, pe terenuri cu înclinare mai mare de 35 grade (T II) ..... **713,10 ha** ;
- **1.2.B** – Pădurile constituite din parcele întregi, limitrofe drumurilor publice de interes deosebit și căilor ferate normale, în zone cu relief accidentat (terenuri cu pante mai mari de 25 grade și cu pericol de alunecare (TII) ..... **68,31 ha** ;
- **1.2.I** – Pădurile situate pe terenurile cu înmlăștinare permanentă, de pe terase și lunci interioare (T II) ..... **55,66ha** ;
- **1.4.B** – Pădurile din jurul orașelor și comunelor, precum și pădurile situate în perimetrul constructibil al acestora (TIII)..... **37,34 ha** ;
- **1.5F** – Monumente ale naturii, reprezentând asociații sau specii de plante și de animale pe cale de dispariție, arbori seculari, fenomene geologice unice, precum și locuri fosilifere din fondul forestier, constituite potrivit Legii (T I)..... **1,90 ha** ;
- **1.5G** – Păduri – parcele sau părți de parcele constituite din unități amenajistice distincte – în care sunt amplasate suprafețe experimentale pentru cercetări forestiere de durată, neconstituite în rezervații științifice (T II)..... **1,90 ha** ;
- **1.5.H** – Pădurile stabilite ca rezervații pentru producerea de semințe forestiere și pentru conservarea genofondului forestier (T II) ..... **288,20 ha** ;
- **1.5.J** – Păduri virgine identificate conform criteriilor din Ordinul de ministru nr. 3397 din 10.09.2012 privind stabilirea criteriilor și indicatorilor de identificare a pădurilor virgine și cvasivirgine în România (T I) ..... **1224,05 ha** ;
- **1.5.L** – Pădurile constituite în zone de protecție (zone tampon) a rezervațiilor din parcurile naționale și a altor rezervații (T III) ..... **594,02 ha** ;
- **1.5.M** – Păduri din rezervații ale biosferei (Natura 2000), neincluse în categoriile 5A, C, D, E (T IV) ..... **672,24 ha** ;
- **1.5.O** – Păduri cvasivirgine identificate conform criteriilor din Ordinul de ministru nr. 3397 din 10.09.2012 privind stabilirea criteriilor și indicatorilor de identificare a pădurilor virgine și cvasivirgine în România (T I) ..... **68,93ha**.

*„Situația suprafețelor pe grupe funcționale și categorii de folosință“ și „Situația suprafețelor din grupa I, pe categorii funcționale“, comparativ cu situațiile de la amenajarea precedentă, sunt prezentate în Anexele 3 și 4.*

**6. În raport cu obiectivele urmărite și funcțiile de producție și protecție stabilite, au fost constituite următoarele subunități de gospodărire :**

- **S.U.P. „A“** – codru regulat, sortimente obișnuite..... **9672,72 ha** ;
- **S.U.P. „E“** – ocrotire integrală ..... **1312,41 ha** ;
- **S.U.P. „K“** – rezervații de semințe ..... **288,20 ha** ;
- **S.U.P. „M“** – păduri supuse regimului de conservare deosebită ..... **992,30 ha**.



Proiectant :  
I.N.C.D.S. Stațiunea Bistrița

„Organizarea producției pe subunități de producție sau protecție“ (comparativ cu situația de la amenajarea precedentă) este prezentată în Anexa 5.1.

7. Bazele de amenajare sunt următoarele :

- *Regimul* : codru la toate subunitățile de producție sau de protecție ;
- *Compoziția – țel* : corespunzătoare tipului natural de pădure, ameliorată cu specii valoroase de amestec ;
- *Exploatabilitatea* : tehnică - pentru arboretele încadrate în grupa a II – a și de protecție pentru arboretele încadrate în grupa I funcțională în care se organizează recoltarea de produse principale ;
- *Tratamente* : - tăieri progresive ;  
- tăieri succesive ;  
- tăieri rase în parchete mici și în benzi.
- *Ciclul* : pentru S.U.P. „A“ – 120 ani pentru toate U.P.

„Bazele de amenajare” pentru subunitățile de producție și protecție (comparativ cu situația de la amenajarea precedentă) sunt prezentate în Anexa 5.2.

8. Posibilitatea de produse principale este de **51000 m<sup>3</sup>/an** ;

„Posibilitatea de produse principale”, pe subunități de producție (comparativ cu situația de la amenajarea precedentă), este prezentată în Anexa 6.

9. Volumul de extras ca produse secundare (curățiri + rărituri) este **15248 m<sup>3</sup>/an**.

În planul lucrărilor de îngrijire s-au prevăzut anual :

- degajări : 86,58 ha ;
- curățiri : 192,55 ha, cu un volum de 1439 m<sup>3</sup> ;
- rărituri : 486,63 ha, cu un volum de 13809 m<sup>3</sup> ;
- tăieri de igienă : 1945,39 ha, cu un volum de 1601 m<sup>3</sup>.

10. Cu lucrări de conservare se va parcurge anual o suprafață de **39,93 ha**, de pe care se va recolta un volum de **1512 m<sup>3</sup>**.

„Situația produselor secundare și din tăieri de conservare” (suprafețe de parcurs și volume de extras - valori anuale (comparativ cu situația de la amenajarea precedentă), este prezentată detaliat în Anexa 7.

11. Probleme speciale

1. La lucrările Conferinței a II – a de amenajare au fost invitați reprezentanții A.P. M Maramureș, S.G.A. A.N. Apele Române Maramureș și Asociația WWF Programul Dunăre Carpați România. Corespondența cu A.P.M. Maramureș, S.G.A. A.N. Apele Române Maramureș și Asociația WWF Programul Dunăre Carpați România este anexată la prezentul proces verbal.



Proiectant :  
I.N.C.D.S. Stațiunea Bistrița

2. Conform articolului 25, alineatul (3) din Legea nr. 46 din 2008 (Codul Silvic) republicată, în vederea cuantificării volumului de lemn nerecoltat ca urmare a instituirii măsurilor de protecție, pentru pădurile încadrate în grupa I funcțională, pentru care nu se reglementează procesul de producție lemnoasă, amenajamentul silvic va prevedea distinct și reglementarea procesului de producție pentru acestea, considerându-le încadrate în grupa a II-a funcțională.

3. Proiectantul, prin adresa INCDS „Marin Drăcea” nr. 4196/09.09.2016, a solicitat autorității publice centrale care răspunde de silvicultură o metodologie de lucru cu privire la modul de calcul al volumului nerecoltat ca urmare a instituirii măsurilor de protecție, pentru pădurile încadrate în grupa I funcțională, pentru care nu se reglementează procesul de producție lemnoasă. În lipsa primirii unui răspuns, simularea prevăzută de Codul Silvic nu s-a realizat, ea urmând a fi efectuată ulterior.

4. Conform criteriilor din Ordinul de ministru nr. 3397 din 10.09.2012 privind stabilirea criteriilor și indicatorilor de identificare a pădurilor virgine și cvasivirgine în România, au fost identificate și incluse în grupa I funcțională, categoria funcțională 5J – păduri virgine și arboretele din u.a. 88C, 89B și 90A din U.P. II și u.a. 63 și 64 din U.P. III, însumând 135,99 ha, arborete care sunt cuprinse în „Catalogul Național pentru Producerea Materialelor Forestiere de Reproducere”, ca rezervații de semințe forestiere. Ocolul Silvic împreună cu Garda Forestieră vor face demersurile necesare pentru scoaterea acestor arborete din catalog, conform reglementărilor în vigoare.

5. Pentru adoptarea posibilității de produse principale s-au avut în vedere următoarele considerente:

- vârsta foarte mare a arboretelor exploatabile (120 - 210 ani);
- calitatea materialului lemnos existent în arboretele cu vârste înaintate este foarte scăzută, conform concluziilor studiului întocmit în anul 2006 de I.C.A.S. Brașov - „Studiul privind calitatea lemnului din arboretele de fag de vârstă înaintată din cadrul ocoalelor silvice Groșii Țibleșului și Strâmbu Băiuț”;
- metoda de determinare a posibilității care se pretează cel mai bine structurii și stării arboretelor este metoda claselor de vârstă;
- neinclusiunea în planul decenal a tuturor arboretelor cu vârste înaintate, având în vedere faptul că în majoritatea s-au început tăierile de regenerare în deceniul anterior, ar însemna menținerea pe picior a unor arborete fără valoare economică și întârzierea procesului de regenerare a acestora.

În cazul U.P. IV Râoaia pentru adoptarea posibilității s-au analizat arboretele incluse în planul decenal din amenajamentul anterior, din care o mică parte au fost incluse în S.U.P. „E” ca păduri virgine, iar în celelalte s-au început tăierile de regenerare.

În aceste condiții, având în vedere și considerentele prezentate mai sus, s-a adoptat o posibilitate care să permită continuarea tratamentelor începute și regenerarea acestor arborete cu vârste foarte mari.

## B. Date referitoare la unitățile de producție

### U.P. I Valea Strâmbului

1. **Suprafața actuală a fondului forestier proprietate publică a statului este de 3615,00 ha**, cu 104,80 ha mai mică decât la amenajarea precedentă, diferența datorându-se reconstituirii dreptului de proprietate în baza Legii 1/2000 (- 116,10 ha), greșelilor de înregistrare a suprafețelor la amenajarea anterioară (+ 11,20 ha), modificării limitei U.P. conform situației din teren (+ 0,40 ha), mișcărilor de suprafață cu acte legale (- 0,76 ha) și diferențelor datorate determinării analitice a suprafețelor (+ 0,46 ha) – a se vedea **Anexa 1**.

2. **Situația terenurilor fără vegetație forestieră (afectate gospodăririi fondului forestier) sunt prezentate** (comparativ cu situația de la amenajarea precedentă) în **Anexa 2**.

3. **Situația suprafețelor, pe grupe funcționale și categorii de folosință** (comparativ cu situația de la amenajarea precedentă) este prezentată în **Anexa 3**.

4. **Situația suprafețelor din grupa I, pe categorii funcționale** (comparativ cu situația de la amenajarea precedentă) este redată în **Anexa 4**.

5. **Reglementarea procesului de producție și de protecție** (a se vedea **Anexa 5.1**) se prevede a fi efectuată în cadrul următoarelor subunități :

- S.U.P. „A” – codru regulat, sortimente obișnuite ..... 3166,16 ha ;
- S.U.P. „K” – rezervații de semințe ..... 83,49 ha ;
- S.U.P. „M” – păduri supuse regimului de conservare deosebită ..... 307,22 ha .

6. **Bazele de amenajare** sunt prezentate în **Anexa 5.2**.

7. **Posibilitatea de produse principale** este de 15100 m<sup>3</sup>/an, și se prevede a se recolta din următoarele u.a. : 13C, 17C, 29D, 30B, 31A, 32A, 33B, 33D, 34E, 34F, 38B, 41A, 42A, 43A, 44D, 45C, 48, 49A, 50, 56B, 58B, 59, 73A, 73G, 74B, 75B, 76B, 77B, 85A, 86B, 87C, 88C, 96B, 98A, 99A, 99C, 100, 102B, 103C, 104A, 104D, 105B, 106A, 107A, 107C, 108B, 109A, 109D, 109E, 110C, 112A, 112B, 113A, 113C, 114A, 114B, 115A, 116C, 117A, 122A, 122B, 125D, 128A, 130C, 131C.

8. **Volumul de extras ca produse secundare** (curățiri + rărituri) este de 4877 m<sup>3</sup>/an.

În planul lucrărilor de îngrijire s-au prevăzut anual :

- degajări : 20,95 ha ;
- curățiri : 40,53 ha, cu un volum de 268 m<sup>3</sup> ;
- rărituri : 161,80 ha, cu un volum de 4609 m<sup>3</sup> ;
- tăieri de igienă : 684,34 ha, cu un volum de 565 m<sup>3</sup>.

9. Cu **lucrări de conservare** se vor parcurge anual 11,49 ha, de pe care se va recolta un volum de 498 m<sup>3</sup>.



Proiectant :  
I.N.C.D.S. Stațiunea Bistrița

## U.P. II Băiuț

1. *Suprafața actuală a fondului forestier proprietate publică a statului este de 2869,40 ha, cu 1376,20 ha mai mică decât la amenajarea precedentă, diferența datorându-se reconstituirii dreptului de proprietate în baza Legii 1/2000 (- 1389,30 ha), greșelilor de înregistrare a suprafețelor la amenajarea anterioară (+ 12,13 ha), modificării limitei U.P. conform situației din teren (+ 0,71 ha) și diferențelor datorate determinării analitice a suprafețelor (+ 0,26 ha) - a se vedea *Anexa 1*.*

2. *Situația terenurilor fără vegetație forestieră (afectate gospodăririi fondului forestier) sunt prezentate (comparativ cu situația de la amenajarea precedentă) în *Anexa 2*.*

3. *Situația suprafețelor, pe grupe funcționale și categorii de folosință (comparativ cu situația de la amenajarea precedentă) este prezentată în *Anexa 3*.*

4. *Situația suprafețelor din grupa I, pe categorii funcționale (comparativ cu situația de la amenajarea precedentă) este redată în *Anexa 4*.*

5. *Reglementarea procesului de producție și de protecție (a se vedea *Anexa 5.1*) se prevede a fi efectuată în cadrul următoarelor subunități :*

- S.U.P. „A” – codru regulat, sortimente obișnuite ..... 2130,79 ha ;
- S.U.P. „E” – ocrotire integrală ..... 351,50 ha ;
- S.U.P. „K” – rezervații de semințe ..... 204,71 ha ;
- S.U.P. „M” – păduri supuse regimului de conservare deosebită ..... 125,50 ha .

6. *Bazele de amenajare sunt prezentate în *Anexa 5.2*.*

7. *Posibilitatea de produse principale este de 9900 m<sup>3</sup>/an, și se prevede a se recolta din următoarele u.a. : 12A, 16B, 18C, 20B, 21A, 22B, 23C, 30A, 35A, 60E, 62A, 62B, 63A, 63B, 64A, 64C, 65A, 66C, 69C, 72A, 73C, 75A, 75C, 75D, 75E, 76C, 77B, 77E, 77F, 83E, 84D, 94B, 95C, 105B, 105D, 106B, 107A, 108B, 110B, 133C, 133D, 140A.*

8. *Volumul de extras ca produse secundare (curățiri + rărituri) este de 3589 m<sup>3</sup>/an.*

În planul lucrărilor de îngrijire s-au prevăzut anual :

- degajări : 13,70 ha ;
- curățiri : 78,21 ha, cu un volum de 754 m<sup>3</sup> ;
- rărituri : 104,55 ha, cu un volum de 2835 m<sup>3</sup> ;
- tăieri de igienă : 404,10 ha, cu un volum de 329 m<sup>3</sup>.

9. *Cu lucrări de conservare se vor parcurge anual 7,88 ha, de pe care se va recolta un volum de 265 m<sup>3</sup>.*

## U.P. III Poiana Botizii

1. *Suprafața actuală a fondului forestier proprietate publică a statului este de 2553,20 ha, cu 240,30 ha mai mică decât la amenajarea precedentă, diferența datorându-se reconstituirii dreptului de proprietate în baza Legii 1/2000 (- 225,85 ha), greșelilor de înregistrare a suprafețelor la amenajarea anterioară (- 16,15 ha), modificării limitei U.P. conform situației din teren (+ 2,16 ha) și diferențelor datorate determinării analitice a suprafețelor (- 0,46 ha) - a se vedea **Anexa 1**.*

2. *Situația terenurilor fără vegetație forestieră (afectate gospodăririi fondului forestier) sunt prezentate (comparativ cu situația de la amenajarea precedentă) în **Anexa 2**.*

3. *Situația suprafețelor, pe grupe funcționale și categorii de folosință (comparativ cu situația de la amenajarea precedentă) este prezentată în **Anexa 3**.*

4. *Situația suprafețelor din grupa I, pe categorii funcționale (comparativ cu situația de la amenajarea precedentă) este redată în **Anexa 4**.*

5. *Reglementarea procesului de producție și de protecție (a se vedea **Anexa 5.1.**) se prevede a fi efectuată în cadrul următoarelor subunități :*

- S.U.P. „A“ – codru regulat - sortimente obișnuite ..... 1653,02 ha ;
- S.U.P. „E“ – ocrotire integrală ..... 601,87 ha ;
- S.U.P. „M“ – păduri supuse regimului de conservare deosebită ..... 286,87 ha .

6. *Bazele de amenajare sunt prezentate în **Anexa 5.2**.*

7. *Posibilitatea de produse principale este de 8500 m<sup>3</sup>/an, și se prevede a se recolta din următoarele u.a. : 19A, 20E, 23A, 23B, 24A, 25A, 26A, 28B, 56D, 61A, 62, 66A, 66C, 67, 68B, 69A, 70, 72B, 73A, 74A, 75A, 80A, 82B, 96A, 97B.*

8. *Volumul de extras ca produse secundare (curățiri + rărituri) este de 3306 m<sup>3</sup>/an.*

În planul lucrărilor de îngrijire s-au prevăzut anual :

- degajări : 9,80 ha ;
- curățiri : 19,61 ha, cu un volum de 168 m<sup>3</sup> ;
- rărituri : 123,95 ha, cu un volum de 3138 m<sup>3</sup> ;
- tăieri de igienă : 297,21 ha, cu un volum de 246 m<sup>3</sup>.

9. *Cu lucrări de conservare se vor parcurge anual 12,33 ha, de pe care se va recolta un volum de 436 m<sup>3</sup>.*





Proiectant :  
I.N.C.D.S. Stațiunea Bistrița

## U.P. IV Râoaia

1. **Suprafața actuală a fondului forestier proprietate publică a statului este de 3380,30 ha**, cu 0,30 ha mai mare decât la amenajarea precedentă, diferența datorându-se reconstituirii dreptului de proprietate în baza Legii 1/2000 (- 8,97 ha), greșelilor de înregistrare a suprafețelor la amenajarea anterioară (- 1,46 ha), modificării limitei U.P. conform situației din teren (- 7,56 ha) și mișcărilor de suprafață cu acte legale (+ 18,29 ha) - a se vedea **Anexa 1**.
2. **Situația terenurilor fără vegetație forestieră (afectate gospodăririi fondului forestier) sunt prezentate** (comparativ cu situația de la amenajarea precedentă) în **Anexa 2**.
3. **Situația suprafețelor, pe grupe funcționale și categorii de folosință** (comparativ cu situația de la amenajarea precedentă) este prezentată în **Anexa 3**.
4. **Situația suprafețelor din grupa I, pe categorii funcționale** (comparativ cu situația de la amenajarea precedentă) este redată în **Anexa 4**.
5. **Reglementarea procesului de producție și de protecție** (a se vedea **Anexa 5.1.**) se prevede a fi efectuată în cadrul următoarelor subunități :
  - S.U.P. „A” – codru regulat, sortimente obișnuite ..... 2722,75 ha ;
  - S.U.P. „E” – ocrotire integrală ..... 359,04 ha ;
  - S.U.P. „M” – păduri supuse regimului de conservare deosebită ..... 272,71 ha .
6. **Bazele de amenajare** sunt prezentate în **Anexa 5.2**.
7. **Posibilitatea de produse principale** este de **17500 m<sup>3</sup>/an**, și se prevede a se recolta din următoarele u.a. : 4F, 4H, 5, 40A, 40C, 41A, 42C, 43A, 48A, 49A, 51B, 52, 53A, 54B, 54C, 57, 58, 59A, 59C, 59E, 59F, 60A, 60C, 61C, 62A, 63A, 63F, 66, 67, 68, 69C, 69D, 69E, 72A, 74A, 75A, 79A, 85C, 86D, 88A, 89D, 90A, 91, 92, 93B, 94A, 94C, 95B, 102A, 102D, 112D, 113C, 114C, 115A, 116B, 116D, 116E, 122A, 140B, 140C.
8. **Volumul de extras ca produse secundare** (curățiri + rărituri) este de **3476 m<sup>3</sup>/an**. În planul lucrărilor de îngrijire s-au prevăzut anual :
  - degajări : 42,13 ha ;
  - curățiri : 54,20 ha, cu un volum de 249 m<sup>3</sup> ;
  - rărituri : 96,33 ha, cu un volum de 3227 m<sup>3</sup> ;
  - tăieri de igienă : 559,74 ha, cu un volum de 461 m<sup>3</sup>.
9. Cu **lucrări de conservare** se vor parcurge anual **8,23 ha**, de pe care se va recolta un volum de **313 m<sup>3</sup>**.

Anexele 1, 2, 3, 4, 4.b, 5.1, 5.2, 6.1 și 7 fac parte din prezentul proces verbal.

Procesul verbal s-a întocmit în 8 (opt) exemplare, câte unul pentru fiecare din factorii interesați.





**Situația suprafețelor pe grupe funcționale  
și categorii de folosință**

U. P.	Amenaj.	Grupa I		Grupa a II - a	Total Gr. I + II	A1	A2	Total A1 + A2	B		C		D. Scoase temp. din fondul forest.		Total [ ha ]
		A1	A2						Terenuri dest. gosp. silv.	Terenuri neproductive	Transmise în folos. temp. (F)	Ocupații și litigii (M)			
I	Precedent	59,80	330,30	3275,60	3665,70	3335,40	330,30	3665,70	41,20	12,90					3719,80
	Actual		390,71	3167,58	3558,29	3167,58	390,71	3558,29	43,80	11,02	1,00	0,89			3615,00
II	Precedent	30,20	944,40	3197,00	4171,60	3227,20	944,40	4171,60	57,30	16,00		0,70			4245,60
	Actual	647,07	681,71	1483,72	2812,50	2130,79	681,71	2812,50	43,06	13,84					2869,40
III	Precedent	37,00	746,00	1989,60	2772,60	2026,60	746,00	2772,60	11,60	3,30		6,00			2793,50
	Actual	373,83	888,74	1279,19	2541,76	1653,02	888,74	2541,76	8,21	3,23					2553,20
IV	Precedent	104,90	412,30	2839,50	3356,70	2944,40	412,30	3356,70	21,80				1,50		3380,00
	Actual	282,70	631,75	2442,36	3356,81	2725,06	631,75	3356,81	22,50				0,99		3380,30
Total	Precedent	231,90	2433,00	11301,70	13966,60	11533,60	2433,00	13966,60	131,90	32,20	0,00	8,20			14138,90
O.S.	Actual	1303,60	2592,91	8372,85	12269,36	9676,45	2592,91	12269,36	117,57	28,09	1,00	1,88			12417,90

Situatia suprafețelor din grupa I,  
pe categorii funcționale

U. P.	Amenaj.	Categorii funcționale																TOTAL				
		2. Protecția terenurilor și solurilor						4. Funcții de recreere				5. Interes științific						ha	%			
		1. Prot. apelor	2.A (T II)	2.B (T II)	2.D (T II)	2.E (T II)	2.H (T II)	2.I (T II)	4.A (T IV)	4.B (T III)	4.I (T I)	5.F (T I)	5.G (T II)	5.H (T II)	5.J (T II)	5.J (T I)	5.L (T III)			5.M (T IV)	5.O (T I)	
I	Precedent		163,60	80,10		2,20															339,40	115,1
	Actual		188,16	68,31			50,75														390,71	
II	Precedent		450,70		119,60																974,60	136,3
	Actual	15,88	102,81				4,91				19,43	1,70	354,60	11,80	302,53	11,20	635,87	29,54			1328,78	
III	Precedent	7,60	666,30								0,90		71,20								783,00	161,2
	Actual	30,11	256,76																		1262,57	
IV	Precedent		242,10					4,80					104,90								517,20	176,8
	Actual	107,34	165,37										37,34								914,45	
Total	Precedent	7,60	1522,70	80,10	119,60	2,20	6,00	4,80	2,20	9,10	0,90	1,70	510,20	177,20	0,00	37,00	0,00	0,00	0,00	0,00	2614,20	149,1
O.S.	Actual	153,33	713,10	68,31	0,00	0,00	55,66	0,00	0,00	0,00	19,43	1,90	288,20	0,00	1224,05	594,02	672,24	68,93			3896,51	
	Precedent	7,60			1735,40					144,20					727,00						1314,00	130,9
	Actual	153,33			837,07					37,34					2868,77						1719,49	

## Situția suprafețelor din grupa I, pe categorii funcționale pentru suprafața fondului forestier care face obiectul prezentului studiu

U. P.	Amenaj.	Categorii funcționale														TOTAL		
		Grupa I												5. Interes științific				
		1. Protecția terenurilor și solurilor						4. Funcții de recreere		5. Interes științific				ha	%			
1.A (T II)	2.A (T II)	2.B (T II)	2.E (T II)	2.H (T II)	2.I (T II)	4.A (T IV)	4.B (T III)	5.F (T I)	5.G (T II)	5.H (T II)	5.J (T II)	5.J (T I)	5.L (T III)	5.M (T IV)	5.O (T I)			
I	Precedent	163,60	80,10		2,20		9,10			84,40				50,70			390,10	100,2
	Actual	188,16	68,31							83,49							390,71	
II	Precedent	281,40							1,70	268,60	11,80						569,50	233,3
	Actual	15,88	102,81					19,43	1,90	204,71			302,53	11,20	635,87	29,54	1328,78	
III	Precedent	7,60	642,85					0,90		71,20				37,00			759,55	166,2
	Actual	30,11	256,76										571,54	337,46	36,37	30,33	1262,57	
IV	Precedent	242,10			4,80						165,40						514,17	177,8
	Actual	107,34	165,37				101,87						349,98	245,36		9,06	914,45	
Total	Precedent	7,60	1329,95	80,10	4,80	2,20	6,00	9,10	1,70	424,20	177,20	0,00	0,00	87,70	0,00	0,00	2233,32	174,5
	Actual	153,33	713,10	68,31	0,00	0,00	55,66	0,00	1,90	288,20	0,00	1224,05	594,02	672,24	68,93	3896,51		
O.S.	Precedent	7,60	1423,05				110,97				691,70						959,60	179,2
	Actual	153,33	837,07				37,34				2868,77						1719,49	

**Organizarea producției  
pe subunități de producție sau protecție**

U.P.	Amenaj.	Subunitatea de producție/protecție												Total
		A		E		K		M		O		%		
		ha	%	ha	%	ha	%	ha	%	ha	%			
I	Precedent	3259,60	89		0	84,40	2	245,90	7	75,80	2		3665,70	
	Actual	3166,16	89		0	83,49	2	307,22	9		0		3556,87	
II	Precedent	2216,80	53		0	354,60	9	589,90	14	1010,40	24		4171,70	
	Actual	2130,79	76	351,50	12	204,71	7	125,50	4		0		2812,50	
III	Precedent	1894,40	68	0,90	0	71,20	3	673,90	24	129,20	5		2769,60	
	Actual	1653,02	65	601,87	24		0	286,87	11		0		2541,76	
IV	Precedent	2942,60	88		0		0	412,30	12	1,80	0		3356,70	
	Actual	2722,75	81	359,04	11		0	272,71	8		0		3354,50	
O.S.	Precedent	10313,40	74	0,90	0	510,20	4	1922,00	14	1217,20	9		13963,70	
	Actual	9672,72	69	1312,41	9	288,20	2	992,30	7	0,00	0		12265,63	

**Bazele de amenajare**  
(S.U.P. în care se reglementează recoltarea de produse principale)

U. P.	Amenaj. din anul	S. U. P.	Regim	Compoziția-fel	Exploatab. (T.E. medie ... ani)	Ciclul [ani]	Tratamente
I	2007	A	codru	75FA 8BR 7MO	<i>tehnică și de protecție</i> 117	120	T. Succesive; T. Progressive; T. Rase.
		O	terenuri ce urmează să fie scoase din f.f. proprietate publică de stat	80FA 10BR 10DT	<i>tehnică</i> 120	120	-
II	2017	A	codru	75FA 8BR 7MO	<i>tehnică</i> 118	120	T. Succesive; T. Progressive; T. Rase.
		A	codru	54FA 26MO 9BR 1LA 10DT	<i>tehnică și de protecție</i> 111	120	T. Succesive; T. Progressive; T. Rase. T. transf. grăd.
III	2017	A	codru	54FA 26MO 9BR 1LA 10DT	<i>tehnică și de protecție</i> 113	120	T. Succesive; T. Progressive; T. Rase.
		A	codru	65FA 10MO 9BR 14PAM 2CI	<i>tehnică și de protecție</i> 113	120	T. Succesive; T. Progressive
IV	2007	O	terenuri ce urmează să fie scoase din f.f. proprietate publică de stat	78FA 20PAM 2CI	<i>tehnică</i> 110	110	T. Succesive; T. Progressive
		A	codru	65FA 10MO 9BR 14PAM 2CI	<i>tehnică și de protecție</i> 114	120	T. Succesive; T. Progressive
IV	2007	A	codru	73FA 6MO 7BR 9PAM 4DR 1DT	<i>tehnică și de protecție</i> 118	120	T. Progressive; T. Rase.
		O	terenuri ce urmează să fie scoase din f.f. proprietate publică de stat	80FA 10PAM 10DR	-	-	-
IV	2017	A	codru	73FA 6MO 7BR 9PAM 4DR 1DT	<i>tehnică și de protecție</i> 117	120	T. Succesive; T. Progressive; T. Rase.



O.S. Strâmbu Băiut

## Posibilitatea de produse principale

Anexa 6.1

S. U. P. . "A"

U. P.	Arborete exploatabile				Arborete preexploatabile				Clasa de vârstă de întindere medie [ ha ]			Ind. de creștere indicatoare			Posibilitatea [ m.c./an ]			
	Suprafața [ha]		Volumul * [m.c.]		Suprafața [ha]		%		Anter.	Actuală	%	Anter.	Actual	%	Anter.	Actuală	%	
	Anter.	Actuală	%	Anterior	Actual	%	Anter.	Actuală	%									
I	1.171,80	1.057,24	90,2	500534	404290	81	157,30	90,66	58	543,30	527,69	97	3,70	3,83	104	13000	15100	116
II	777,30	592,75	76,3	315684	189833	60	135,90	126,58	93	369,50	355,13	96	3,80	4,05	107	11047	9900	90
III	653,40	439,92	67,3	255130	152878	60	87,20	105,12	121	315,70	275,50	87	4,10	4,00	98	7830	8500	109
IV	1.242,60	985,60	79,3	559188	334974	60	371,10	262,85	71	490,40	453,79	93	3,90	3,59	92	20800	17500	84
"A"	3.845,10	3.075,51	80	1630536	1081975	66	751,50	585,21	78	1718,90	1612,11	94				52677	51000	97

**Situația produselor secundare și din tăieri de conservare**  
(suprafețe de parcurs și volume de extras - valori anuale)

U. P.	Amenaj.	Degajări **		Curățiri (C)		Rărituri (R)		Total (C+R)		Intensit. interv. [m.c./ha]		Igienă		Total volum (C+R+Ig.)		Tăieri de conservare		
		ha	m.c.	ha	m.c.	ha	m.c.	ha	m.c.	Curăț.	Rărit.	ha	m.c.	m.c.	ha	m.c.	ha	m.c.
I	Precedent	38,8	198	26,3	198	96,2	3142	122,50	3340	7,5	32,7	1120,8	927	4267	4,3	234		
	Actual	20,95	268	40,53	268	161,80	4609	202,33	4877	6,6	28,5	684,34	565	5442	11,49	498		
II	Precedent	40,9	601	61,3	601	100,2	3029	161,50	3630	9,8	30,2	1120,7	912	4542	28,4	863		
	Actual	13,70	754	78,21	754	104,55	2835	182,76	3589	9,6	27,1	404,10	329	3918	7,88	265		
III	Precedent	18,1	284	31,7	284	86,6	2593	118,30	2877	9,0	29,9	567,0	464	3341	48,1	2922		
	Actual	9,80	168	19,61	168	123,95	3138	143,56	3306	8,6	25,3	297,21	246	3552	12,33	436		
IV	Precedent	26,4	164	29,7	164	68,8	2079	98,50	2243	5,5	30,2	832,0	798	3041	15,9	798		
	Actual	42,13	249	54,20	249	96,33	3227	150,53	3476	4,6	33,5	559,74	461	3937	8,23	313		
Total	Precedent	124,2	1247	149,0	1247	351,8	10843	500,80	12090	8,4	30,8	3640,5	3101	15191	96,7	4817		
O.S.	Actual	86,58	1439	192,55	1439	486,63	13809	679,18	15248	7,5	28,4	1945,39	1601	16849	39,93	1512		

\*\* Doar degajările din planul de îngrijire, nu și cele de după "ultimele" tăieri (de racordare, definitive etc.).



Nr. 4418 / 22.02.2017

## INVITAȚIE

### AGENȚIA PENTRU PROTECȚIA MEDIULUI MARAMUREȘ

În atenția: domnului Director executiv Alexandru COSMA


Strada Iza, nr. 1A, 430073 Baia Mare, jud. Maramureș

Prin prezenta vă invităm să participați la ședința de preavizare a soluțiilor tehnice – **Conferința a II-a de amenajare la ocoalele silvice Groși Țibleșului și Strîmbu Băiuț**, din cadrul Direcției Silvice Maramureș, care se va desfășura la sediul INCDS „Marin Drăcea” – S.C.D.E.P. Bistrița - Secția de Dezvoltare Bistrița, cu adresa: Str. Mihai Viteazul, Nr. 2, Bistrița, Jud. Bistrița – Năsăud.

Întâlnirea va avea loc în data de **28 februarie 2017, ora 08,00** și cu respect vă rugăm să acceptați să participați sau să delegați o persoană competentă, având calitate de custozi și de instituție abilitată să avizeze cele două amenajamente silvice, pentru a găsi soluții optime și concrete, dacă este cazul, în privința evaluării impactului asupra mediului, apei, biodiversității, etc.

Cu deosebit respect,

Director  
ing. Indrei DUMITREANU





Nr. 4418 / 22.02.2017

## INVITAȚIE

S.G.A. MARAMUREȘ

*În atenția: domnului Director Ioan PODAR*  
*Aleea Hortensiei nr. 2, Cod 430294 – Baia Mare, jud. Maramures*

Prin prezenta vă invităm să participați la ședința de preavizare a soluțiilor tehnice – **Conferința a II-a de amenajare la ocoalele silvice Groși Țibleșului și Strîmbu Băiuț**, din cadrul Direcției Silvice Maramureș, care se va desfășura la sediul INCDS „Marin Drăcea” – S.C.D.E.P. Bistrița - Secția de Dezvoltare Bistrița, cu adresa: Str. Mihai Viteazul, Nr. 2, Bistrița, Jud. Bistrița – Năsăud.

Întâlnirea va avea loc în data de **28 februarie 2017, ora 08,00** și cu respect vă rugăm să acceptați să participați sau să delegați o persoană competentă, având calitate de autoritate investită cu aplicarea unitară a strategiei naționale în domeniul gospodăririi resurselor de apă, pe teritoriul bazinelor hidrografice Someș și Tisa în județul Maramureș.

Cu deosebit respect,

Director,  
ing. Indrei DUMĂTREAN





Nr. 4466 / 22.02.2017

## INVITAȚIE

Asociația WWF Programul Dunăre Carpați România

Prin prezenta vă invităm să participați la ședința de preavizare a soluțiilor tehnice – *Conferința a II-a de amenajare* la ocoalele silvice *Strâmbu Băiuț și Groșii Țibleșului*, ședință ce va avea loc în data de **28 februarie 2017, ora 08,00** la sediul INCDS „*Marin Drăcea*” – S.C.D.E.P. Bistrița - Secția de Dezvoltare Bistrița, cu adresa: Str. Mihai Viteazul, Nr. 2, Bistrița, Jud. Bistrița – Năsăud.

Vă rugăm să acceptați să delegați o persoană competentă, având calitate de custode alături de Direcția Silvică Maramureș a ariei naturale protejate ROSCI 0285 Codrii seculari Strâmbu-Băiuț.

Cu deosebit respect,

Director,  
ing. Indrei DUMITREAN

