

PROCES VERBAL

Încheiat azi 12.03.2019

cu ocazia Conferinței a II-a de amenajarea pădurilor pentru fondul forestier proprietate publică a statului administrat de Regia Națională a Pădurilor – ROMSILVA prin Ocolul Silvic Dragomirești, Direcția Silvică Maramureș

Participanți:

ing. Marius Cristea	- delegat Ministerul Apelor și Pădurilor
ing. Alexandru Arăboaei	- delegat Ministerul Apelor și Pădurilor
ing. Ciprian Oprica	- reprezentant R.N.P. – Romsilva
ing. Iacob Andreica	- director tehnic D.S. Maramureș
ing. Marcian Bîrda	- resp. comp. fond forestier D.S.Maramureș
ing. Dan Ionuț Tutuța	- depart. regen. pădurilor D.S. Maramureș
ing. Pavel Horj	- șef O.S. Dragomirești
ing. Vasile Iuga	- resp. fond forestier O.S. Dragomirești
ing. Constantin Boboc	- expert C.T.A.P. - I.N.C.D.S. Marin Drăcea
ing. Bogdan Stan	- șef șef proiect S.C.D.E.P. Bistrița
ing. Daniel Covâză	- responsabil pază Parcul Natural M-ții Maramureșului
ing. Ioan Muntean	- responsabil pază Parcul Național M-ții Rodnei
ing. Adrian Mic	- proiectant S.C.D.E.P. Bistrița
ing. Dorin Pașca	- proiectant S.C.D.E.P. Bistrița
ing. Ionuț Macarie	- proiectant S.C.D.E.P. Bistrița
ing. Adrian Andreș	- proiectant S.C.D.E.P. Bistrița
ing. Bogdan Condrate	- proiectant S.C.D.E.P. Bistrița



ROMSILVA
Ocol Silvic
DRAGOMIREȘTI
D.S. MARAMUREȘ

PARCUL NAȚIONAL
M-ȚII RODNEI
DIRECȚIA SILVICĂ
MARAMUREȘ

În conformitate cu prevederile Normelor tehnice pentru amenajarea pădurilor, ne-am întrunit pentru a analiza și preaviza soluțiile tehnice și planurile decenale ale amenajamentelor Ocolului Silvic Dragomirești.

Conform datelor prezentate și în urma discuțiilor purtate s-au stabilit următoarele:

A. LA NIVELUL OCOLULUI SILVIC

1. Suprafața fondului forestier proprietate publică a statului administrat de Regia Națională a Pădurilor – ROMSILVA prin Ocolul Silvic Dragomirești, Direcția Silvică Maramureș este de 10401,04 ha, fiind mai mică cu 1593,97 ha decât cea de la amenajarea precedentă (11995,01 ha). Diferența în minus se justifică prin:

- restituiri de terenuri forestiere foștilor proprietari în baza Legii 18/1991: - 4,23 ha;
- restituiri de terenuri forestiere foștilor proprietari în baza Legii 1/2000: - 61,86 ha;
- restituiri de terenuri forestiere foștilor proprietari în baza Legii 247/2005: - 1471,46 ha;
- procese verbale de punere în posesie amplasate greșit la amenajarea anterioară:
+ 5,59 ha;
- mișcări de suprafețe cu acte legale - 18,74 ha;
- schimbare bază cartografică +1,17 ha;
- erori de fotointerpretare și măsurători topografice: -16,62 ha;
- diferențe rezultate în urma determinării analitice a suprafețelor : + 37,85 ha;
- 43,83 ha;
- 97,86 ha;
- 119,70 ha.

Mișcărilor de suprafețe concretizate în aceste diferențe sunt evidențiate în Fișa 1E din studiul general pe ocol și la fiecare unitate de producție în parte.

Organizarea administrativ - teritorială a pădurilor din O.S. Dragomirești a fost analizată în Conferința I de amenajare din 12.03.2019.

Ocolul silvic Dragomirești administrează 7 unități de producție după cum urmează:

- U.P. I Săcel - 612,82 ha;
- U.P. II Baicu - 3696,78 ha;
- U.P. III Botiza - 787,68 ha;
- U.P. IV Cercănel - 788,12 ha;
- U.P. V Prislop - 833,74 ha;
- U.P. VI Pietrosu - 1343,03 ha;
- U.P. VIII Țibău - 2338,87 ha;


2. Situația terenurilor de împădurit și a celor cu destinație specială se prezintă astfel:

a) Terenurile de împădurit au suprafața de 55,73 ha, având următoarea structură:

- suprafețe tăiate ras și neîmpădurite ... 37,06 ha;
- poieni și goluri ... 18,67 ha;

b) Terenurile afectate gospodăririi pădurilor cu suprafața de 164,14 ha sunt repartizate pe categorii de folosință, astfel:

- terenuri pentru hrana vânatului (V) ... 45,76 ha;
- drumuri forestiere (D) ... 91,57 ha;
- clădiri, curți (C) ... 6,01 ha;
- ape care fac parte din fondul forestier (T) ... 0,02 ha;
- terenuri pentru administrație (A) ... 17,41 ha;
- pepiniere silvice (P) ... 3,37 ha;




c) Terenurile neproductive au suprafața de 50,08 ha.

d) Terenurile scoase temporar din fondul forestier ocupă suprafața de 266,71 ha și sunt constituite din ocupații și litigii (M).

3. Zonarea funcțională

Potrivit normelor tehnice în vigoare, pădurile ocolului silvic Dragomirești au fost încadrate atât în grupa I (8127,05 ha - 82%), cât și în grupa a II - a (1793,06 ha - 18%), cu următoarele categorii funcționale:

- 1.2.A – Arboretele situate pe stâncării, pe grohotișuri, precum și cele situate pe terenuri cu înclinare mai mare de 35 grade (T II)2307,95 ha;
- 1.2.C – Arboretele/Benzile de pădure din jurul golurilor alpine (T II)..... 37,58 ha;
- 1.2.E – Plantațiile forestiere de pe terenuri degradate (T II) 66,25 ha;
- 1.2.I – Arboretele situate pe terenuri cu înmlăștinare permanentă(T II) 33,10 ha;
- 1.2.L – Arboretele situate pe terenuri cu substraturi litologice foarte vulnerabile la eroziuni și alunecări, cu pante cuprinse până la limitele indicate la categoria 1.2.a (T IV) 204,42 ha;
- 1.4.E – Benzi de pădure constituite din subparcele întregi situate de-a lungul șoselei Borșa – Iacobeni DN18 (T II) 11,45 ha;
- 1.4.G – Arboretele din trupuri de pădure esențiale pentru păstrarea identității culturale a comunităților locale Mănăstirea Moisei (T II) 13,51 ha;
- 1.5.C – Arboretele cuprinse în rezervații naturale, cu regim strict de protecție – Rezervația Naturală Arcer – Țibleș Bran (T I) 27,32 ha;
- 1.5.I - Arboretele destinate protecției unor specii ocrotite din faună -urs, cocoș de munte (TII) 86,18 ha;
- 1.5.O - Arboretele din păduri cvasivirgine (TI) 24,76 ha;
- 1.5.P – Arboretele incluse în păduri naturale seculare de valoare deosebită (T II) 38,66 ha;
- 1.5.Q – Arboretele din păduri/ecosisteme de pădure cu valoare protectivă pentru habitate de interes comunitar și specii de interes deosebit incluse în arii speciale de conservare/situri de importanță comunitară în scopul conservării habitatelor (din rețeaua ecologică Natura 2000- ROSCI0264 Valea Izei și Dealul Solovan, ROSCI0124 Munții Maramureșului) (T II)3137,24 ha;
- 1.6.A – Arboretele din Parcul Național Munții Rodnei incluse, prin planurile de management, în zona de protecție strictă (T I) 623,25 ha;
- 1.6.B – Arboretele din Parcul Național Munții Rodnei incluse, prin planurile de management, în zona de protecție integrală (T I) 774,50 ha.
- 1.6.H – Arboretele incluse în zona de management durabil al Parcului Natural Munții Maramureșului (T III) 626,11 ha;
- 1.6.I – Arboretele din Parcul Natural Munții Maramureșului incluse, prin planul de management, în zona de dezvoltare durabilă a ariilor naturale protejate (T VI) 59,20 ha.
- 1.6.M – Arboretele din rezervații ale biosferei incluse în zona strict protejată Rezervația Biosferei Parcul Național Munții Rodnei..... 0,23 ha;
- 2.1.C – Arboretele destinate să producă, în principal, lemn pentru cherestea (T VI) 1793,06 ha.



Proiectant :
I.N.C.D.S. Stațiunea Bistrița

4. Subunități de gospodărire

Pentru gospodărirea diferențiată a fondului forestier și reglementarea procesului de producție, s-au constituit următoarele subunități de producție/protecție:

- S.U.P. "A" - codru regulat, sortimente obișnuite (U.P. I-IV, VI, VIII) 5775,55 ha;
- S.U.P. "E" - rezervații pentru ocrotirea integrală a naturii (U.P. I, II, V, VI, VIII) . 1492,57 ha;
- S.U.P. "M" - păduri supuse regimului de conservare deosebită (U.P. I-VI, VIII) 2596,26 ha.

5. Bazele de amenajare

a) **Regimul.** În funcție de modul de regenerare al arboretelor, s-a adoptat regimul *codru* pentru arboretelor cu regenerarea din sămânță și *crâng* pentru salcâmete

b) **Compoziția-țel** stabilită este corespunzătoare tipului natural fundamental de pădure.

c) **Tratamentele** ce se vor aplica sunt următoarele:

- tăieri progresive în molidișuri și amestecuri de rășinoase și fag;
- tăieri rase, în arboretelor afectate de factori destabilizatori și în molidișuri pure..

d) **Exploatabilitatea.** S-a adoptat exploatabilitatea tehnică pentru arboretelor din grupa a II-a și de protecție pentru cele din grupa I funcțională.

e) **Ciclul.** În funcție de vârsta medie a exploatabilității, ciclul s-a adoptat astfel:

- S.U.P. "A" - 110 ani la U.P. I, II, III și 100 ani la U.P. IV, VI, VIII;

6. Posibilitatea anuală adoptată

a) **Posibilitatea de produse principale** este de 8601 m³/an, rezultată integral din subunitatea de tip "A".


Din arboretelor mature încadrate la S.U.P. "M" se vor extrage prin lucrări de conservare 6996 m³/an.

Conform H.G. 447/2017, pentru cuantificarea volumului anual nerecoltat din arboretelor încadrate în tipul II de categorii funcționale, în vederea calculului compensațiilor, de pe suprafața de 4088,83 ha (S.U.P. „M” + S.U.P. „E”) rezultă un volum de 11516 m³/an.

b) **Posibilitatea de produse secundare:**

- curățiri 59,71 ha/an cu 389 m³/an;
- rărituri 216,90 ha/an cu 6489 m³/an.

Din tăieri de igienă se estimează a se recolta 2312 m³/an de pe suprafața de 3088,88 ha. Se apreciază parcurgerea cu degajări a suprafeței anuale de 102,77 ha.



Proiectant :
I.N.C.D.S. Stațiunea Bistrița

B. ANALIZA UNITĂȚILOR DE PRODUCȚIE

U.P. I SĂCEL

1. Suprafața U.P. I SĂCEL este de 612,82 ha, fiind mai mică cu 83,68 ha decât cea de la amenajarea precedentă (696,50 ha) . Diferența în minus se justifică prin:

- restituiri de terenuri forestiere foștilor proprietari în baza Legii 18/1991 : - 1,23 ha;
- restituiri de terenuri forestiere foștilor proprietari în baza Legii 1/2000 : -2,73 ha;
- restituiri de terenuri forestiere foștilor proprietari în baza Legii 247/2005 : - 57,82 ha;
- procese verbale de punere în posesie amplasate greșit: + 0,20 ha
- erori de fotointerpretare și măsurători topografice: - 0,75 ha;
- diferențe rezultate în urma determinării analitice a suprafețelor : + 10,46 ha;
- mișcări de suprafețe cu acte legale..... -16,70 ha.

Mișcările de suprafețe concretizate în aceste diferențe sunt evidențiate în Tabelul 1E.

2. Situația terenurilor de împădurit și a celor cu destinație specială se prezintă astfel:

a) **Terenurile de împădurit** însumează o suprafață de 1,98 ha și sunt constituite din poieni și goluri (u.a.33B).

b) **Terenurile afectate gospodăririi silvice** ocupă suprafața de 5,66 ha și sunt repartizate pe categorii de folosință stabilite prin amenajament, astfel:

- 0,85 ha - terenuri pentru hrana vânatului (u.a.: 69V, 149V);
- 2,12 ha - clădiri, curți (u.a.:43C, 44C,56C,100C,221C);
- 2,67 ha - terenuri pentru administrație (u.a.30A,39A,44A:).
- 0,02 ha - ape care fac parte din fondul forestier

c) **Terenurile neproductive (N)** au suprafața de 1,96 ha (u.a.: 89N, 92N).

d) **Terenuri scoase temporar** din fondul forestier – ocupații și litigii – 66,49 ha (u.a. 6M1,6M2,6M3,8M,24M,26M,29M,30M,60M,63M,87M,88M1,88M2,90M,94M1,94M2,95M1,95M2,100M,102M,107M,110M,118M,121M,122M,132M1,132M2,132M3,132M4,133M1,133M2,133M3,133M4,138M1,138M2,139M1,139M2,139M3,140M,152M,163M,176M1,176M2,188M,189M,190M,192M,221M,341M,359M,369M).

3. Zonarea funcțională

Pădurile U.P. I Săcel au fost încadrate atât în grupa I (180,01 ha - 29%), cât și în grupa a II-a (356,72 ha - 71%), cu următoarele categorii funcționale:

- 1.2.A. – Arboretele situate pe stâncării, pe grohotișuri, precum și cele situate pe terenuri cu înclinare mai mare de 35 grade (T II)181,76 ha;
- 1.5.Q. – Arboretele din păduri/ecosisteme de pădure cu valoare protectivă pentru habitate de interes comunitar și specii de interes deosebit incluse în arii speciale de conservare/situri de importanță comunitară în scopul conservării habitatelor (din rețeaua ecologică Natura 2000- ROSCI0264 Valea Izei și Dealul Solovan) (T II)342,52 ha;
- 1.6.M. – Arboretele din rezervații ale biosferei incluse în zona strict protejată Rezervația Biosferei Parcul Național Munții Rodnei..... 0,23 ha;
- 2.1.C. – Arboretele destinate să producă, în principal, lemn pentru cherestea (T VI) 14,20 ha.

Ant

4. Subunități de gospodărire

Pentru gospodărirea diferențiată a fondului forestier și reglementarea procesului de producție s-au constituit următoarele subunități de producție/protecție:

- S.U.P. "A" – codru regulat, sortimente obișnuite 356,72 ha;
- S.U.P. "M" – păduri supuse regimului de conservare deosebită 179,78 ha.
- S.U.P. "E" – rezervații pentru ocrotirea integrală a naturii.....0,23 ha.

5. Bazele de amenajare: Sunt tratate la capitolul A.5.

6. Analiza și adoptarea posibilității

a) Posibilitatea de produse principale

Pentru acest U.P. nu s-a adoptat posibilitate de produse principale deoarece în SUP „A” nu există arborete exploatabile în deceniu.

b) Posibilitatea de produse secundare

În acest U.P. nu există arborete care să fie parcurse cu tăieri de îngrijire.

Din arboretele mature încadrate la S.U.P. "M" se vor extrage prin lucrări de conservare 60 m³/an (u.a. 33A).

Conform H.G. 447/2017, pentru cuantificarea volumului anual nerecoltat din arboretele încadrate în tipul II de categorii funcționale, în vederea calculului compensațiilor, de pe suprafața de 180,01 ha (S.U.P. „M” și S.U.P. „E”) rezultă un volum de 355 m³/an.

U.P. II BAICU

1. Suprafața U.P. II Baicu este de 3696,78 ha fiind mai mică cu 505,12 ha decât cea de la amenajarea precedentă (4201,9 ha). Diferența în minus se justifică prin:


- restituiri de terenuri forestiere foștilor proprietari în baza Legii 18/1991: - 3,00 ha;
- restituiri de terenuri forestiere foștilor proprietari în baza Legii 1/2000: - 59,13 ha;
- restituiri de terenuri forestiere foștilor proprietari în baza Legii 247/2005: - 439,90 ha;
- procese verbale de punere în posesie amplasate greșit: + 5,39 ha
- mișcări de suprafețe cu acte legale - 1,80 ha;
- diferențe rezultate în urma determinării analitice a suprafețelor : + 69,72 ha;
- 76,40 ha.

Mișcările de suprafețe concretizate în aceste diferențe sunt evidențiate în Tabelul 1E.

2. Situația terenurilor de împădurit și a celor cu destinație specială se prezintă astfel:

a) **Terenurile de împădurit** au suprafața de 21,61 ha și sunt constituite din 13,17 ha poieni și goluri (u.a. 123B, 214C, 214D, 230 și 354B), precum și 8,44 ha constituite din terenuri de împădurit în urma tăierilor rase, a doborâturilor de vânt sau a altor cauze (u.a. 97C, 83D, 92C, 101D și 187A)

b) **Terenurile afectate gospodăririi silvice** ocupă suprafața de 47,85 ha și sunt repartizate pe categorii de folosință stabilite prin amenajament, astfel:



- 16,75 ha - terenuri pentru hrana vânatului (u.a.: 22V, 85V1, 85V2, 86V, 89V1, 89V2, 90V, 92V1, 92V2, 101V1, 101V2, 115V, 118V, 120V, 122V, 129V1, 129V2, 153V, 157V, 158V, 159V, 164V, 166V, 386V, 387V și 420V);
 - 28,72 ha - drumuri forestiere (u.a.: 236D, 237D, 239D, 240D, 241D, 242D, 243D, 244D, 245D, 246D, 247D, 249D, 250D, 251D și 252D);
 - 0,14 ha – pepiniere (u.a. 104P);
 - 0,79 ha - clădiri, curți (u.a.: 113C, 205C, 206C și 207C);
 - 1,45 ha - terenuri pentru administrație (u.a.: 51A și 113A).
- c) Terenurile neproductive (N) au suprafața de 19,64 ha (u.a.: 92N, 93N, 94N, 95N, 98N, 101N, 148N, 199N).
- d) Terenurile scoase temporar din fondul forestier au suprafața de 133,45 ha (u.a.: 4M, 22M, 27M, 34M, 35M, 39M, 42M, 50M, 53M, 60M, 61M, 63M, 64M, 65M, 74M, 75M, 76M, 80M1, 80M2, 85M1, 85M2, 86M, 87M1, 87M2, 104M, 123M1, 123M2, 123M3, 126M1, 126M2, 128M, 134M, 144M, 154M, 157M, 160M1, 160M2, 162M, 169M, 175M, 181M, 192M1, 192M2, 193M, 203M1, 203M2, 203M3, 204M, 210M, 213M, 219M, 232M, 335M, 344M, 364M, 383M, 419M, 431M, 445M și 495M).

3. Zonarea funcțională

Pădurile U.P. II Baicu sunt încadrate atât în grupa I (3495,84 ha) și au următoarele categorii funcționale:


- 1.2.A – Arboretele situate pe stâncării, pe grohotișuri, precum și cele situate pe terenuri cu înclinare mai mare de 35 grade (T II) .. 989,14 ha;
- 1.2.E – Plantațiile forestiere de pe terenuri degradate (T II) 29,40 ha;
- 1.5.C – Arboretele cuprinse în rezervații naturale, cu regim strict de protecție – Rezervația Naturală Arcer – Țibleș Bran (T I) 27,32 ha;
- 1.5.I - Arboretele destinate protecției unor specii ocrotite din faună – urs, cocoș de munte (TII) 86,18 ha;
- 1.5.O - Arboretele din păduri cvasivirgine (TI) 24,76 ha;
- 1.5.P – Arboretele incluse în păduri naturale seculare de valoare deosebită (T II) 38,66 ha;
- 1.5.Q – Arboretele din păduri/ecosisteme de pădure cu valoare protectivă pentru habitate de interes comunitar și specii de interes deosebit incluse în arii speciale de conservare/situri de importanță comunitară în scopul conservării habitatelor(din rețeaua ecologică Natura 2000-ROSCI0264 Valea Izei și Dealul Solovan), (TIV).....2300,38 ha.

4. Subunități de gospodărire

Pentru gospodărirea diferențiată a fondului forestier și reglementarea procesului de producție s-au constituit următoarele subunități de producție/protecție:

- S.U.P. "A" - codru regulat, sortimente obișnuite 2288,49 ha;
- S.U.P. "E" - rezervații pentru ocrotirea integrală a naturii..... 52,08ha;
- S.U.P. "M" - păduri supuse regimului de conservare deosebită 1133,66 ha.

5. Bazele de amenajare: Sunt tratate la capitolul A.5.



6. Analiza și adoptarea posibilității

a) Posibilitatea de produse principale

Pentru fundamentarea posibilității la S.U.P. "A" - codru regulat, sortimente obișnuite (pentru Ci = 9721 m³) s-au calculat indicatorii de posibilitate prin intermediul creșterii indicatoare (3123 m³) și prin intermediul claselor de vârstă (6290 m³). În urma analizei efectuate s-a adoptat o valoare a posibilitatii intermediară între creșterea indicatoare și clasele de vârstă de 4300 m³/an. Prin adoptarea acestei valori au fost incluse în planul decenal toate arboretele parcurse cu tăieri de regenerare în deceniul anterior, în care procesul de regenerare naturală a fost declanșat. De asemenea vârstele acestor arborete sunt mult peste vârsta exploatabilitatii. Amânarea lucrărilor în aceste arborete încă zece ani ar face ca semințișul să se piardă sau să atingă stadii de dezvoltare avansate și să nu mai poată fi utilizat pentru regenerarea arboretelor. Aceasta valoare a posibilitatii asigura și realizarea continuitatii recoltarii masei lemnoase.

Din arboretele mature încadrate la S.U.P. "M" se vor extrage prin tăieri de conservare 4599 m³/an.

Conform H.G. 447/2017, pentru cuantificarea volumului anual nerecoltat din arboretele încadrate în tipul II de categorii funcționale, în vederea calculului compensațiilor, de pe suprafața de 1185,74 ha (S.U.P. „M” și S.U.P. „E”) rezultă un volum de 2456 m³/an.

b) Posibilitatea anuală de produse secundare este de 4217 m³ (3962 m³ din rărituri și 255 m³ din curățiri) și se va recolta prin parcurgerea anuală a unei suprafețe de 167,31 ha (127,22 ha cu rărituri și 40,09 ha cu curățiri).

Se apreciază parcurgerea anuală cu degajări a unei suprafețe de 52,96 ha și cu tăieri de igienă a unei suprafețe de 668,31 ha de pe care se vor recolta 540 m³.

7. Analiza și adoptarea planurilor decenale


Posibilitatea adoptată la S.U.P. "A" se va recolta din următoarele u.a.: 24A, 24B, 27, 28B, 34A, 34B, 35B, 37A, 38, 41, 43, 46, 53A, 54, 57, 59, 68, 75C, 75D, 76A, 77, 80A, 84B, 85E, 86C, 94D, 97C, 101B, 106B, 113A, 114B, 116A, 120D, 120F, 122B, 123A, 130E, 136G, 136H, 142, 144C, 152A, 153A, 153C, 155A, 157A, 160A, 164B, 169A, 170B, 176, 180A, 183A, 187B, 197B, 335A, 336, 341, 362A, 364A, 422, 423, 431A, 447, 451, 453, 455, 464, 473A.

Masa lemnoasă rezultată din lucrări de conservare se va recolta din următoarele u.a.: 17 B, 21B, 25, 53B, 55, 64G, 67, 71, 92 A, 93A, 93D, 94A, 95A, 95B, 98C, 101A, 102B, 106D, 107A, 107B, 108A, 108B, 109A, 109B, 109C, 110B, 110D, 111A, 111B, 112A, 112B, 113E, 120B, 133D, 136F, 136I, 138D, 138F, 147C, 148C, 162B, 163A, 171, 172, 173B, 174A, 185B, 186B, 190, 192B, 192D, 192F, 197A, 203A, 203B, 209, 353B, 359, 360, 361, 458, 462, 478.

U.P. III BOTIZA

1. Suprafața U.P. III Botiza este de 787,68 ha fiind mai mică cu 25,22 ha decât cea de la amenajarea precedentă (812,90ha). Diferența în minus se justifică prin:

- restituiri de terenuri forestiere foștilor proprietari în baza Legii 247/2005 : - 12,40 ha;
- erori de fotointerpretare și măsurători topografice: + 0,69 ha;
- 2,30 ha;



- diferențe rezultate în urma determinării analitice a suprafețelor : +16,30 ha;
- 27,51 ha.

Mișcările de suprafețe concretizate în aceste diferențe sunt evidențiate în Tabelul 1E.

2. Situația terenurilor de împădurit și a celor cu destinație specială se prezintă astfel :

- a) Terenuri de împădurit nu sunt.
- b) Terenurile afectate gospodăririi silvice ocupă suprafața de 27,89 ha și sunt repartizate pe categorii de folosință stabilite prin amenajament, astfel:
 - 0,93 ha - terenuri pentru hrana vânatului (u.a.: 137V, 138V);
 - 0,66 ha - clădiri, curți și depozite permanente (u.a.: 78C, 158C1, 158C2, 159C1, 159C2, 274C1);
 - 2,39 ha - terenuri pentru administrație (u.a.: 52A, 117A, 159A, 274A);
 - 23,00 ha - instalații pentru transporturi forestiere (u.a.: 161D, 162D, 163D, 164D, 165D, 176D, 177D, 178D, 180D, 181D, 182D, 279D, 280D, 281D, 282D, 283D, 284D, 285D);
 - 0,91 ha – pepinere silvice (u.a.: 112P, 117P, 159P1, 159P2).
- c) Terenuri neproductive (N) au suprafața de 1,12 ha (u.a.: 17N).
- d) Terenuri scoase temporar din fondul forestier – ocupații și litigii – 8,10 ha (u.a.: 11M, 141M, 160M).

3. Zonarea funcțională

Pădurile U.P. III Botiza au fost încadrate atât în grupa I (669,71 ha – 89%), cât și în grupa a II - a (80,86 ha – 11%), cu următoarele categorii funcționale:


- 1.2.A. – Arboretele situate pe stâncării, pe grohotișuri, precum și cele situate pe terenuri cu înclinare mai mare de 35 grade (T II) .. 138,52 ha;
- 1.2.E. – Plantațiile forestiere de pe terenuri degradate (T II)..... 36,85 ha;
- 1.5.Q. – Arboretele din păduri/ecosisteme de pădure cu valoare protectivă pentru habitate de interes comunitar și specii de interes deosebit incluse în arii speciale de conservare/situri de importanță comunitară în scopul conservării habitatelor din rețeaua ecologică Natura 2000 – ROSCI0264 Valea Izei și Dealul Solovan (T IV) 494,34 ha;
- 2.1.C. – Arboretele destinate să producă, în principal, lemn pentru cherestea (T VI)80,86 ha.

4. Subunități de gospodărire

Pentru gospodărirea diferențiată a fondului forestier și reglementarea procesului de producție s-au constituit următoarele subunități de producție/protecție:

- **S.U.P. "A"** - codru regulat, sortimente obișnuite 575,20 ha;
- **S.U.P. "M"** - păduri supuse regimului de conservare deosebită 175,37 ha.

5. Bazele de amenajare: Sunt tratate la capitolul A.5.





6. Analiza și adoptarea posibilității

a) Posibilitatea de produse principale

Pentru fundamentarea posibilității la S.U.P. "A" - codru regulat, sortimente obișnuite (pentru $C_i = 1867 \text{ m}^3$) s-au calculat indicatorii de posibilitate prin intermediul creșterii indicatoare (243 m^3) și prin intermediul claselor de vârstă (256 m^3). În urma analizei efectuate s-a adoptat posibilitatea de $256 \text{ m}^3/\text{an}$ (după clasele de vârstă).

Din arboretele mature încadrate la S.U.P. "M" se vor extrage prin lucrări de conservare $940 \text{ m}^3/\text{an}$.

Conform H.G. 447/2017, pentru cuantificarea volumului anual nerecoltat din arboretele încadrate în tipul II de categorii funcționale, în vederea calculului compensațiilor, de pe suprafața de $175,37 \text{ ha}$ (S.U.P. „M”) rezultă un volum de $345 \text{ m}^3/\text{an}$.

b) Posibilitatea anuală de produse secundare este de 693 m^3 (681 m^3 din rărituri și 12 m^3 din curățiri) și se va recolta prin parcurgerea anuală a unei suprafețe de $32,39 \text{ ha}$ ($27,65 \text{ ha}$ cu rărituri și $4,74 \text{ ha}$ cu curățiri).

Se apreciază parcurgerea anuală cu degajări a unei suprafețe de $0,57 \text{ ha}$ și cu tăieri de igienă a unei suprafețe de $269,61 \text{ ha}$ de pe care se vor recolta 204 m^3 .

7. Analiza și adoptarea planurilor decenale

Posibilitatea adoptată la S.U.P. "A" se va recolta din u.a.: 89B, 90A, 108D, 109A, 110A, 111D.

Masa lemnoasă rezultată din lucrări de conservare se va recolta din următoarele u.a.: 1A, 9, 90C, 107C, 108B, 108F, 111A, 157, 171, 179.

U.P. IV CERCĂNEL

1. Suprafața U.P. IV Cercănel este de $788,12 \text{ ha}$, fiind mai mică cu $36,68 \text{ ha}$ decât cea de la amenajarea precedentă ($824,80 \text{ ha}$). Diferența în minus se justifică prin:

- restituiri de terenuri forestiere foștilor proprietari în baza Legii 247/2005 : - $38,54 \text{ ha}$;
- erori de fotointerpretare și măsurători topografice: : $+ 1,91 \text{ ha}$;
- diferențe rezultate în urma determinării analitice a suprafețelor : $+0,24 \text{ ha}$;
 $- 0,29 \text{ ha}$.

Mișcărilor de suprafețe concretizate în aceste diferențe sunt evidențiate în Tabelul 1E.

2. Situația terenurilor de împădurit și a celor cu destinație specială se prezintă astfel:

a) Terenurile de împădurit nu sunt.

b) Terenurile afectate gospodăririi silvice ocupă suprafața de $9,91 \text{ ha}$ și sunt repartizate pe categorii de folosință stabilite prin amenajament, astfel:

- $5,60 \text{ ha}$ - terenuri pentru hrana vânatului (u.a.: 30V, 35V, 70V, 99V);
- $4,31 \text{ ha}$ - drumuri forestiere (u.a.: 100D, 101D, 102D, 103D);

c) Terenuri neproductive (N) nu sunt.

d) Terenurile scoase temporar din fondul forestier – ocupații și litigii – $21,51 \text{ ha}$ (u.a.: 4M, 8M, 12M, 22M1, 22M2, 23M, 25M, 29M, 32M, 54M, 56M1, 56M2, 57M1, 57M2, 57M3, 60M, 95M, 96M).

3. Zonarea funcțională

Pădurile U.P. IV Cercănel au fost încadrate integral în grupa I (756,70 ha), cu următoarele categorii funcționale:

- 1.2.A. – Arboretele situate pe stâncării, pe grohotișuri, precum și cele situate pe terenuri cu înclinare mai mare de 35 grade (T II) .. 480,56 ha;
- 1.4.E. – Benzi de pădure constituite din subparcele întregi situate de-a lungul șoselei Borșa – Iacobenii DN18 (T II) 2,17 ha;
- 1.6.H. – Arboretele incluse în zona de management durabil al Parcului Natural Munții Maramureșului (T III) 214,77 ha;
- 1.6.I. – Arboretele din Parcul Natural Munții Maramureșului incluse, prin planul de management, în zona de dezvoltare durabilă a ariilor naturale protejate (T VI) 59,20 ha.

4. Subunități de gospodărire

Pentru gospodărirea diferențiată a fondului forestier și reglementarea procesului de producție s-au constituit următoarele subunități de producție/protecție:

- S.U.P. "A" - codru regulat, sortimente obișnuite 273,97 ha;
- S.U.P. "M" - păduri supuse regimului de conservare deosebită 482,73 ha.

5. Bazele de amenajare: Sunt tratate la capitolul A.5.

6. Analiza și adoptarea posibilității

a) Posibilitatea de produse principale

Pentru fundamentarea posibilității la S.U.P. "A" - codru regulat, sortimente obișnuite (pentru $C_i = 1247 \text{ m}^3$) s-au calculat indicatorii de posibilitate prin intermediul creșterii indicatoare (218 m^3) și prin intermediul claselor de vârstă (225 m^3). În urma analizei efectuate s-a adoptat posibilitatea de $220 \text{ m}^3/\text{an}$ (după creșterea indicatoare).

Din arboretele mature încadrate la S.U.P. "M" se vor extrage prin lucrări de conservare $855 \text{ m}^3/\text{an}$.

Conform H.G. 447/2017, pentru cuantificarea volumului anual nerecoltat din arboretele încadrate în tipul II de categorii funcționale, în vederea calculului compensațiilor, de pe suprafața de 482,73 ha (S.U.P. „M”) rezultă un volum de $951 \text{ m}^3/\text{an}$.


b) Posibilitatea anuală de produse secundare este de 574 m^3 (552 m^3 din rărituri și 22 m^3 din curățiri) și se va recolta prin parcurgerea anuală a unei suprafețe de 19,79 ha ($17,81 \text{ ha}$ cu rărituri și $1,98 \text{ ha}$ cu curățiri).

Se apreciază parcurgerea anuală cu degajări a unei suprafețe de $0,73 \text{ ha}$ și cu tăieri de igienă a unei suprafețe de $349,00 \text{ ha}$ de pe care se vor recolta 261 m^3 .

7. Analiza și adoptarea planurilor decenale

Posibilitatea adoptată la S.U.P. "A" se va recolta din următoarele u.a.: 19B, 51B, 84A, 84B.

Masa lemnoasă rezultată din tăieri de conservare se va recolta din următoarele u.a.: 1, 11A, 12A, 13A, 14A, 18A, 20A, 26B, 31, 32D, 33B, 34B.



U.P. V PRISLOP

1. Suprafața U.P. V Prislop este de 833,74 ha fiind mai mică cu 449,53 ha decât cea de la amenajarea precedentă (1283,27 ha). Diferența în minus se justifică prin:

- restituiri de terenuri forestiere foștilor proprietari în baza Legii 247/2005 :
- 449,59 ha;
- erori de fotointerpretare și măsurători topografice: + 0,03 ha;
- diferențe rezultate în urma determinării analitice a suprafețelor : + 0,09 ha;
- 0,06 ha.

Mișcările de suprafețe concretizate în aceste diferențe sunt evidențiate în Tabelul 1E.

2. Situația terenurilor de împădurit și a celor cu destinație specială se prezintă astfel :

a) Terenurile de împădurit nu sunt.

b) Terenurile afectate gospodăririi silvice ocupă suprafața de 3,42 ha și sunt repartizate pe categorii de folosință stabilite prin amenajament, astfel:

- 1,62 ha - terenuri pentru hrana vânatului (u.a.: 82V, 90V, 91V);
- 1,67 ha - drumuri forestiere (u.a.: 130D, 131D, 132D);
- 0,13 ha - clădiri, curți (u.a.: 16C, 51C1, 51C2);

c) Terenuri neproductive (N) au suprafața de 18,30 ha (u.a.: 78N, 79N, 80N1, 80N2, 105N).

d) Terenurile scoase temporar din fondul forestier ocupă suprafața de 4,31 ha fiind reprezentate de ocupații și litigii (u.a. 40M, 83M, 124M, 129M).

3. Zonarea funcțională

Pădurile U.P. V Prislop au fost încadrate integral în grupa I (807,71 ha) și au următoarele categorii funcționale:

- 1.2.A. – Arboretele situate pe stâncării, pe grohotișuri, precum și cele situate pe terenuri cu înclinare mai mare de 35 grade (T II) .. 158,33 ha;
- 1.6.A. – Arboretele din Parcul Național Munții Rodnei incluse, prin planurile de management, în zona de protecție strictă (T I) 51,65 ha;
- 1.6.B. – Arboretele din Parcul Național Munții Rodnei incluse, prin planurile de management, în zona de protecție integrală (T I) 597,73 ha.

4. Subunități de gospodărire

Pentru gospodărirea diferențiată a fondului forestier și reglementarea procesului de producție s-au constituit următoarele subunități de producție/protecție:

- **S.U.P. "E"** - rezervații pentru ocrotirea integrală a naturii 649,38 ha.
- **S.U.P. "M"** - păduri supuse regimului de conservare deosebită 158,33 ha.

5. Bazele de amenajare: Sunt tratate la capitolul A.5.

6. Analiza și adoptarea posibilității

a) Posibilitatea de produse principale – nu este cazul.

Conform H.G. 447/2017, pentru cuantificarea volumului anual nerecoltat din arboretele încadrate în tipul I și II de categorii funcționale, în vederea calculului compensațiilor, de pe suprafața de 649,38 ha (S.U.P. „E”) rezultă un volum de 2786 m³/an și 158,33 ha (S.U.P. „M”) rezultă un volum de 312 m³/an.

b) Posibilitatea anuală de produse secundare - se apreciază parcurgerea anuală cu cu tăieri de igienă a unei suprafețe de 158,33 ha de pe care se vor recolta 109 m³.

7. Analiza și adoptarea planurilor decenale

Nu este cazul.

U.P. VI PETROSU

1. Suprafața U.P. VI Pietrosu este de 1343,03 ha, fiind mai mică cu 344,19 ha decât cea de la amenajarea precedentă (1687,22 ha). Diferența în minus se justifică prin:

- | | |
|--|--------------|
| - mișcări cu acte legale : | - 0,24 ha; |
| - restituiri de terenuri forestiere foștilor proprietari în baza Legii 247/2005: | - 329,21 ha; |
| - schimbare bază cartografică : | + 1,17 ha; |
| | - 16,62 ha; |
| - diferențe rezultate în urma determinării analitice a suprafețelor : | + 1,04 ha; |
| | - 0,33 ha; |

Mișcărilor de suprafețe concretizate în aceste diferențe sunt evidențiate în Tabelul 1E.

2. Situația terenurilor de împădurit și a celor cu destinație specială se prezintă astfel:

a) Terenurile de împădurit – nu este cazul;

b) Terenurile afectate gospodăririi silvice ocupă suprafața de 8,94 ha și sunt repartizate pe categorii de folosință stabilite prin amenajament, astfel:

- 2,29 ha - terenuri pentru hrana vânatului (u.a.: 15V1, 15V2, 108V);
- 1,93 ha – drumuri forestiere (u.a. 153D, 154D);
- 0,78 ha - clădiri, curți (u.a.: 113C);
- 2,10 ha – pepiniere (u.a.: 113P);
- 1,84 ha - terenuri pentru administrație (u.a.: 22A, 113A).

d) Terenuri scoase temporar din fondul forestier – ocupații și litigii – 14,61 ha (u.a. 86M, 93M, 96M, 100M, 113M, 114M, 118M, 123M, 125M, 127M, 131M, 132M, 143M, 148M, 150M, 151M, 152M).

3. Zonarea funcțională

Pădurile U.P. VI Pietrosu au fost încadrate total în grupa I (1319,48 ha - 100%), cu următoarele categorii funcționale:

- 1.2.A. – Arboretele situate pe stâncării, pe grohotișuri și pe terenuri cu eroziune în adâncime și pe terenuri cu înclinarea mai mare de 30 grade pe substraturi de fliș (facies marnos, marno-argilos și argilos), nisipuri, pietrișuri și loess, precum și cele situate pe terenuri cu înclinare mai mare de 35 grade, pe alte substraturi litologice (T II)340,29 ha;

- 1.2.C. – Arboretele/Benzile de pădure din jurul golurilor alpine..... 12,89 ha;
- 1.2.L. – Arboretele situate pe terenuri cu substraturi litologice foarte vulnerabile la eroziuni și alunecări, cu pante cuprinse până la limitele indicate la categoria 1.2.a (T IV) 204,42 ha;
- 1.4.G. – Arboretele din trupuri de pădure esențiale pentru păstrarea identității culturale a comunităților locale Mănăstirea Moisei (T II) 13,51 ha;
- 1.6.A. – Arboretele din Parcul Național Munții Rodnei incluse, prin planurile de management, în zona de protecție strictă (T I) 571,60 ha;
- 1.6.B. – Arboretele din Parcul Național Munții Rodnei incluse, prin planurile de management, în zona de protecție integral (T I)176,77 ha.

4. Subunități de gospodărire

Pentru gospodărirea diferențiată a fondului forestier și reglementarea procesului de producție s-au constituit următoarele subunități de producție/protecție:

- S.U.P. "A" – codru regulat, sortimente obișnuite 204,42 ha;
- S.U.P. "E" - rezervații pentru ocrotirea integrală a naturii.....734,45 ha;
- S.U.P. "M" – păduri supuse regimului de conservare deosebită 380,61 ha.

5. Bazele de amenajare: Sunt tratate la capitolul A.5.

6. Analiza și adoptarea posibilității

a) Posibilitatea de produse principale

Pentru acest U.P. nu s-a adoptat posibilitate de produse principale deoarece în SUP "A" nu există arborete exploatabile în deceniu.

Din arboretele mature încadrate la S.U.P. "M" se vor extrage prin lucrări de conservare 307 m³/an.

Conform H.G. 447/2017, pentru cuantificarea volumului anual nerecoltat din arboretele încadrate în tipul I și II de categorii funcționale, în vederea calculului compensațiilor, de pe suprafața de 734,45 ha (S.U.P. „E”) rezultă un volum de 3151 m³/an și 380,61 ha (S.U.P. „M”) rezultă un volum de 750 m³/an.

b) Posibilitatea anuală de produse secundare este de 423 m³ (149 m³ din rărituri și 31 m³ din curățiri) și se va recolta prin parcurgerea anuală a unei suprafețe de 10,87 ha (5,77 ha cu rărituri și 5,10 ha cu curățiri).

Se apreciază parcurgerea anuală cu degajări a unei suprafețe de 2,92 ha și cu tăieri de igienă a unei suprafețe de 349,46 ha de pe care se vor recolta 243 m³.

7. Analiza și adoptarea planurilor decenale

Masa lemnoasă rezultată din tăieri de conservare se va recolta din următoarele u.a.: 20, 21, 30, 125A, 130A, 130B, 131A, 132A, 140, 141, 142B, 145.

U.P. VIII Țibău

1. Suprafața U.P. VIII Țibău este de 2338,87 ha, fiind mai mică cu 149,55 ha decât cea de la amenajarea precedentă (2488,42 ha). Diferența în minus se justifică prin:

- restituiri de terenuri forestiere foștilor proprietari în baza Legii 247/2005: - 144,00 ha;
- Erori de fotointerpretare și măsurători topografice: + 35,22 ha;
- 40,78 ha;
- diferențe rezultate în urma determinării analitice a suprafețelor : - 0,01 ha.

Mișcările de suprafețe concretizate în aceste diferențe sunt evidențiate în Tabelul 1E.

2. Situația terenurilor de împădurit și a celor cu destinație specială se prezintă astfel:

a) Terenurile de împădurit au suprafața de 32,14 ha și sunt constituite din 3,52 ha poieni și goluri (u.a. 89B, 106C, 125F, și 143H), precum și 28,62 ha constituite din terenuri de împădurit în urma tăierilor rase, a doborâturilor de vânt sau a altor cauze (u.a.100C, 107F,109C, 109E, 111C, 116F, 119G și 137I)

b) Terenurile afectate gospodăririi silvice ocupă suprafața de 60,47 ha și sunt repartizate pe categorii de folosință stabilite prin amenajament, astfel:

- 17,72 ha - terenuri pentru hrana vânatului (u.a.:24V1, 24V2, 85V, 99V, 104V, 105V, 106V, 118V, 119V, 135V, 145V, 756V);
- 31,94 ha - drumuri forestiere (u.a.:146D, 147D, 148D, 149D, 150D, 151D, 152D, 153D, 154D, 155D, 156D, 157D, 158D, 733D, 734D, 735D, 736D, 737D, 738D, 740D, 741D, 742D);
- 0,22 ha – pepiniere (u.a. 129P);
- 1,53 ha - clădiri, curți (u.a.:52C, 118C, 129C, 702C, 729C, 730C1, 730C2, 739C, 757C1, 757C2, 757C3, 796C);

- 9,06 ha - terenuri pentru administrație (u.a.: 117A, 118A, 129A, 131A, 132A, și 134A).

c) Terenurile neproductive (N) au suprafața de 9,06 ha (u.a.: 29N, 30N, 33N, 85N, 86N, 106N, 118N1, 118N2).

d) Terenurile scoase temporar din fondul forestier au suprafața de 18,24 ha (u.a.: 25M, 26M1, 27M2, 27M3, 28M, 37M, 88M).

3. Zonarea funcțională

Pădurile U.P. VIII Țibău au fost încadrate în grupa I (553,10 ha- 25%), cât și în grupa a II-a (1698,00 ha – 75%) cu următoarele categorii funcționale:

- 1.2.A – Arboretele situate pe stâncării, precum și cele situate pe terenuri cu înclinare mai mare de 35 grade (T II) .. 19,35 ha;
- 1.2.C. – Arboretele/Benzi de pădure din jurul golurilor alpine(T II)..... 24,69 ha;
- 1.2.I. – Arboretele situate pe terenuri cu înmlăștinare permanentă(T II) 33,10 ha;
- 1.4.E. – Benzi de pădure constituite din subparcele întregi situate de-a lungul șoselei Borșa – Iacobenii DN18 (T II) 9,28 ha;
- 1.6.G. – Arboretele din Parcul Natural Munții Maramureșului incluse, prin planul de management, în zona de protecție integrală (T I)..... 55,34 ha;

- 1.6.H. – Arboretele incluse în zona de management durabil al Parcului Natural Munții Maramureșului (T III) 411,34 ha;
- 2.1.C. – Arboretele destinate să producă, în principal, lemn pentru cherestea (T VI) 1698,00 ha.

4. Subunități de gospodărire

Pentru gospodărirea diferențiată a fondului forestier și reglementarea procesului de producție s-au constituit următoarele subunități de producție/protecție:

- S.U.P. "A" – codru regulat, sortimente obișnuite 2076,75 ha;
- S.U.P. "E" - rezervații pentru ocrotirea integrală a naturii.....56,43 ha;
- S.U.P. "M" – păduri supuse regimului de conservare deosebită 85,78 ha.

5. Bazele de amenajare: Sunt tratate la capitolul A.5.

6. Analiza și adoptarea posibilității

a) Posibilitatea de produse principale

Pentru fundamentarea posibilității la S.U.P. "A" - codru regulat, sortimente obișnuite (pentru $C_i = 7288 \text{ m}^3$) s-au calculat indicatorii de posibilitate prin intermediul creșterii indicatoare (1732 m^3), prin intermediul claselor de vârstă (4318 m^3) și după starea arboretelor (3825). În urma analizei efectuate s-a adoptat posibilitatea de $3825 \text{ m}^3/\text{an}$ (după starea arboretelor).

Din arboretele mature încadrate la S.U.P. "M" se vor extrage prin lucrări de conservare $235 \text{ m}^3/\text{an}$.

Conform H.G. 447/2017, pentru cuantificarea volumului anual nerecoltat din arboretele încadrate în tipul I și tipul II de categorii funcționale, în vederea calculului compensațiilor, de pe suprafața de $142,21 \text{ ha}$ (S.U.P. „E” și S.U.P. „M”) rezultă un volum de $411 \text{ m}^3/\text{an}$.


b) Posibilitatea anuală de produse secundare este de 1214 m^3 (1145 m^3 din rărituri și 69 m^3 din curățiri) și se va recolta prin parcurgerea anuală a unei suprafețe de $46,27 \text{ ha}$ ($38,46 \text{ ha}$ cu rărituri și $7,81 \text{ ha}$ cu curățiri).



Se apreciază parcurgerea anuală cu degajări a unei suprafețe de $45,59 \text{ ha}$ și cu tăieri de igienă a unei suprafețe de $773,49 \text{ ha}$ de pe care se vor recolta 556 m^3 .

7. Analiza și adoptarea planurilor decenale

Posibilitatea adoptată la S.U.P. "A" se va recolta din următoarele u.a.: 107A, 107C, 108D, 109D, 110A, 111B, 113A, 113G, 114A, 114B, 115C, 116B, 116E, 117B, 118A, 118I, 119F, 120H, 120J, 123A, 124B, 125G, 126B, 127D, 128A, 128B, 129A, 129C, 131G, 133D, 135E, 136A, 136C, 137A, 138A, 139A, 139D, 139E, 139F, 140B, 140C, 141C, 141D, 142C, 143A, 143D, 143G.

Masa lemnoasă rezultată din lucrări de conservare se va recolta din următoarele u.a.: 73A, 74, 118E, 134A, 135C.





Proiectant :
I.N.C.D.S. Stațiunea Bistrița

D. PROBLEME SPECIALE

Lucrările de teren au fost recepționate prin procesul verbal nr. 12961 / 17.12.2018.

La lucrările Conferinței a II-a de amenajare au fost invitați și reprezentanți de la Agenția pentru Protecția Mediului Maramureș, de către DS Maramureș (adresa nr. 3823/28.02.2019) și Agenția Națională Pentru Arii Naturale Protejate (adresa 3254/27.02.2019 a D.S. Maramureș).

După Conferința a II-a de amenajare, amenajamentul silvic va fi supus procedurii de emitere a avizului de mediu, iar Procesul verbal al Conferinței a II-a de amenajare este considerat a fi prima variantă de plan în contextul Direcției SEA - 2011/42/CE. Obligația parcurgerii procedurii de avizare de mediu îi revine direcției silvice.

La încadrarea arboretelor în planurile de lucrări, proiectantul a analizat și aplicat prevederile Ordinului 3397/2012 privind stabilirea criteriilor și indicatorilor de identificare a pădurilor virgine și cvasivirgine în România.

Rezervațiile de semințe sunt în concordanță cu datele existente în Catalogul Național al Surselor pentru Material Forestier de Reproducere din România și Catalogul Național al Resurselor Genetice Forestiere. În cuprinsul O.S. Dragomirești nu sunt rezervații de semințe.

Mișcările de suprafață (legi funciare, alte acte legale), au fost prezentate proiectantului (cu indicarea documentelor legale de scoatere) de către ocolul silvic însușite sub aspectul legalității prin semnătură. Proiectantul a luat act de existența acestor mișcări și le-a operat ca atare în tabelul 1E, responsabilitatea juridică privind existența acestor documente fiind în exclusivitate a ocolului silvic.

Situația terenurilor de împădurit, a terenurilor afectate gospodăririi pădurilor (terenuri pentru hrana vânatului, drumuri forestiere, clădiri, curți, terenuri pentru administrație, culoare pentru linii de înaltă tensiune), a terenurilor neproductive, precum și a ocupațiilor și litigiilor a fost analizată punctual în cadrul ședinței, la nivelul fiecărei unități de producție, neexistând obiecții din partea ocolului și direcției silvice.

S-au analizat și preavizat compozițiile de regenerare propuse de proiectant.

Conferința avizează soluțiile și planurile menționate anterior.

Drept pentru care s-a întocmit prezentul proces verbal în 6 (șase) exemplare.