



Regia Națională a Pădurilor ROMSILVA

DIRECTIA SILVICA SATU MARE

Strada Eroii Revoluției nr. 12, cod postal 440055

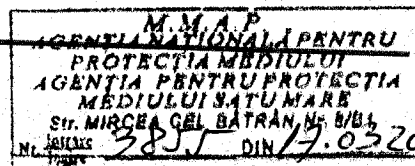
telefon: 0261/717 304; fax: 0261/717 306; e-mail: dssatumare@rosilva.ro

OCOLUL SILVIC TĂȘNAD

Strada Zorilor nr. 26 telefon: 0261/825 641; fax: 0261/866 510

Contează pentru viitor!

Nr. 885 / 14 mar 2022



Către: Agenția de Protecția Mediului Satu Mare

MEMORIU DE PREZENTARE

Prin prezenta vă notificăm că Ocolul Silvic Tășnad inițiază procedura de emitere pentru amenajamentul silvic fond forestier proprietate publică a statului amplasat în UP I Hodod, II Tășnad, IV Chegea, V Supur, VI Corund, VII Racova.

Menționăm că prin amenajamentul silvic nu se propune implementarea unor viitoare proiecte așa cum sunt ele definite conform anexelor 1 și 2 ale Directivei EIA (Anexele 1 și 2 ale HG nr. 445/2009).

Anexăm alăturat documentația prevăzută de OM 1946/2021 referitoare la derularea procedurii de emitere a avizelor de mediu pentru amenajamentele silvice

I. PROCES VERBAL AL CONFERINȚEI A I-A DE AMENAJARE, considerat a fi prima variantă de plan în contextul Directivei SEA - 2001/42/CE - transmis cu notificarea 640 / 23 feb 2022 înregistrată la APM cu nr. 2780 / 28 feb 2022;

Tema de proiectare a fost transmisă cu notificarea.

Coordonatele poligoanelor în stereo 70, în format .shp, ce determină fondul forestier proprietate publică a statului administrat; o Pentru amenajamentele care au avut GIS acestea se pot obține prin export al fișierului parc_poly în format .shp în care se vor opera pe cât posibil modificările de parcelar și subparcelar, dacă este cazul. Fișierul .shp să conțină minim următoarele date: IJP, u.a, suprafața, SUP, categoria funcțională, lucrare propusă, compoziție, consistență și vârsta transmis pe e-mail;

Distribuția pe județe a fondului forestier care face obiectul amenajamentului;

- Satu Mare = 4175,45 ha;
- Sălaj = 61,99 ha;
- Maramureș = 113,92 ha.

Proiectele/lucrările/acțiunile care se propun a fi realizate în cadrul amenajamentului silvic (aceste date se vor lua din amenajamentul silvic în vigoare, Capitolul nr. 6, în ceea ce privește lucrările silvice, respectiv din Capitolul nr. 10 în ceea ce privește drumurile forestiere necesare sau construcții forestiere necesare) Am prezentat în primul memoriu.



Harta amenajamentului silvic care să prezinte situația actuală a fondului forestier pentru care se elaborează amenajamentul și pe care sunt marcate proiectele/lucrările/acțiunile care se propun a fi realizate în cadrul respectivului amenajament suprapusă cu hărțile de distribuție a speciilor și habitatelor protejate din cadrul ariilor naturale protejate de interes comunitar, în format fișier .shp (acesta se poate realiza cu ajutorul exportului susmenționat și cu informațiile furnizate de către autoritățile de la pct 1).

III. AMPLASAREA GEOGRAFICĂ A SUPRAFETEI FONDULUI FORESTIER PE JUDEȚE pentru stabilirea corectă a autorității competente;

IV. HARTA OCOLULUI SILVIC care să redă situația actuală a fondului forestier pentru care s-a elaborat amenajamentul;

V. MĂSURILE CARE SE POT LUA ÎN CAZ DE CALAMITĂȚI PENTRU EVITAREA RELUĂRII PROCEDURII ÎN CAZ DE MODIFICARE A AMENAJAMENTULUI.

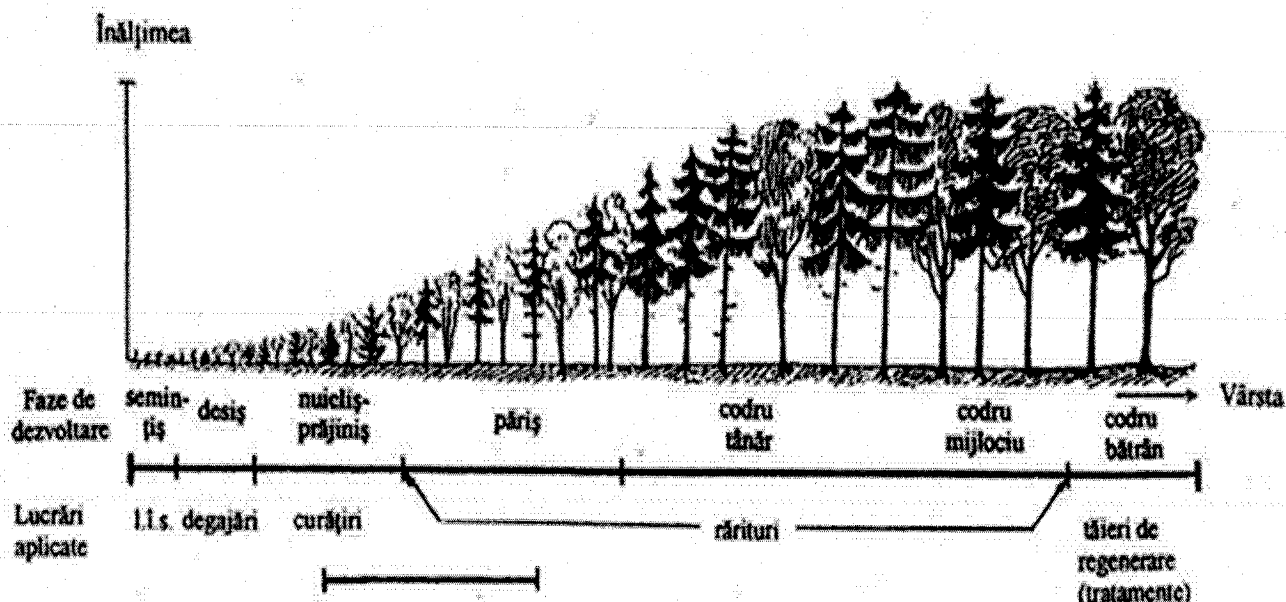
HARTA OCOLULUI SILVIC care redă situația actuală a fondului forestier pentru care s-a elaborat amenajamentul – ANEXAT, în format electronic;

- **Descrierea succintă a amenajamentului silvic și amplasarea acestuia în raport cu ariile naturale protejate de interes comunitar;**

Amenajamentul întocmit pentru Ocolul Silvic Tășnad stabilește lucrările tehnice de executat pe o perioadă de 10 ani grupate în trei mari categorii, diferențiate funcție de stadiul de dezvoltare al pădurii:

- *Lucrări de instalare și întreținere a regenerărilor*

Aceste lucrări urmăresc, cum arată și numele, instalarea unei noi generații de arbori



pe o anumită suprafață. În această categorie sunt cuprinse lucrările de împădurire, mobilizarea solului, descopleșiri de specii ierboase, etc. Urmărind instalarea pădurii aceste lucrări au un efect benefic asupra ecosistemelor.

- *Lucrări de îngrijire și conducere a arboretelor*

Principala măsură prin care silvicultorul intervine este dirijarea selectivă a populației de arbori prin tăieri de îngrijire. Se are în vedere mai ales eliminarea arborilor

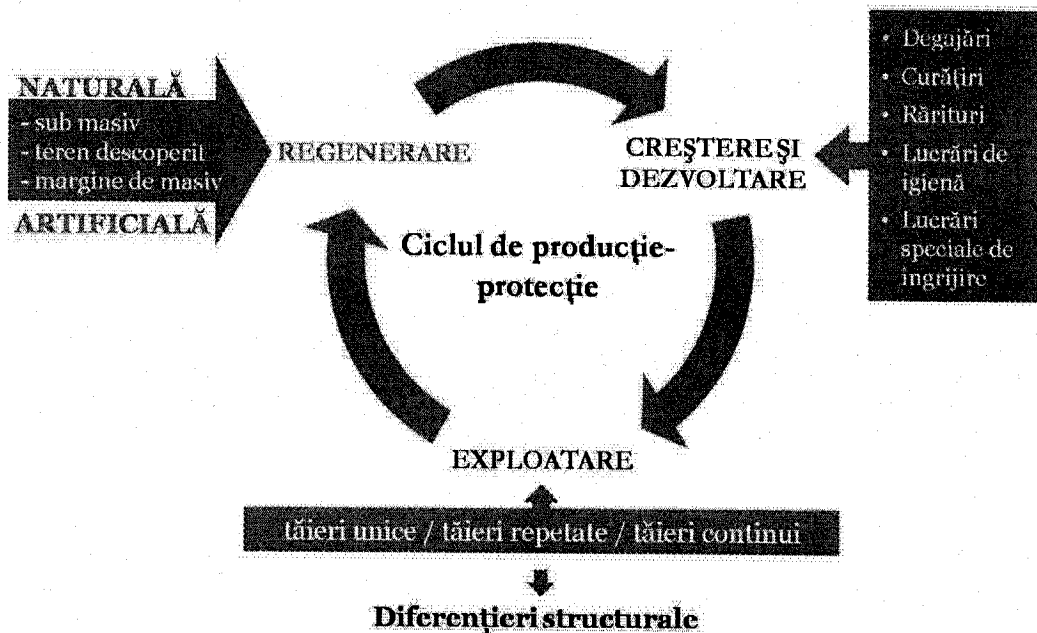


necorespunzători din punct de vedere calitativ, dar și păstrarea și crearea unui mediu pentru arborii calitativ superiori. Astfel se creează structuri ale arboretelor care să optimizeze funcțiile lor de producție și de protecție.

- *Lucrări de exploatare a masei lemnoase (tăieri de regenerare) în arborete ajunse la vârsta exploatabilității.*

Prin această categorie de lucrări se urmărește recoltarea masei lemnoase din arborete ajunse la vârsta la care eficacitatea acestora în îndeplinirea funcțiilor atribuite începe să scadă și prin urmare acestea trebuie înlocuite cu o nouă generație. În pădurile cu rol deosebit de protecție a solului și apelor aceste intervenții sunt de intensitate mică și repetate; ele au loc concomitent cu regenerarea noii păduri astfel încât impactul lucrărilor asupra mediului este minim.

Mai jos este prezentată schema ciclului de producție al pădurii care cuprinde legătura între lucrările stabilite prin amenajament.



Menționăm că în raza OS Tășnad U.P. I Hodod, II Tășnad, IV Chegea, V Supur, VI Corund, VII Racova nu există ariile naturale protejate.

Fișierele care cuprind poligoanele amenajamentului silvic, în format .shp, în system de proiecție Stereo 1971, inclusiv limitele distincte ale UP I Hodod, II Tășnad, IV Chegea, V Supur, VI Corund, VII Racova sunt prezentate anexat în format electronic.

Prin amenajamentul silvic nu se propune implementarea unor viitoare proiecte așa cum sunt ele definite conform anexelor 1 și 2 ale Directivei EIA (Anexele 1 și 2 ale HG nr. 445/2009).

- **Prezența și efectivele suprafețele acoperite de specii și habitate de interes comunitar în zona planului (amenajamentul silvic);**

În urma analizei habitatelor forestiere de interes comunitar menționate în Formularul Standard a siturilor Natura 2000 nu s-a constatat prezența habitate de interes comunitar în cuprinsul arboretelor din unitățile de producție menționate.



- **Justificarea dacă planul propus nu are legătură directă cu sau nu este necesar pentru managementul conservării ariei naturale protejate de interes comunitar;**

Obiectivele amenajamentului silvic al O.S. Tășnad coincid cu obiectivele generale ale rețelei Natura 2000, respectiv cu obiectivele de conservare a speciilor și habitatelor de interes comunitar. În cazul habitatelor, planul de amenajament are ca obiectiv asigurarea continuității pădurii, promovarea tipurilor fundamentale de pădure, menținerea funcțiilor ecologice și economice ale pădurii așa cum sunt stabilite ele prin încadrarea în grupe funcționale și subunități de gospodărire.

E. ARII PROTEJATE EXISTENTE

Nu sunt.

AMPLASAREA GEOGRAFICĂ A OCOLULUI SILVIC (judet, localitati) PENTRU STABILIREA CORECTĂ A AUTORITĂȚII COMPETENTE;

- Satu Mare = 4175,45 ha;

- Sălaj = 61,99 ha;

- Maramureș = 113,92 ha.

V. MĂSURILE CARE SE POT LUA ÎN CAZ DE CALAMITĂȚI PENTRU EVITAREA RELUĂRII PROCEDURII ÎN CAZ DE MODIFICARE A AMENAJAMENTULUI

În deceniu expirat (2003-2022), volumul mediu anual recoltat din produse accidentale I a fost de 112,7 m³/an, în timp ce produsele accidentale II de 2,39 m³/an. Se apreciază că pe perioada de aplicare a actualului amenajament volumul mediu anual rezultat din produsele accidentale se va situa la același nivel, dacă factorii destabilizatori vor acționa cu aceeași intensitate. În vederea obținerii derogării de la prevederile amenajamentului (dacă va fi cazul), se vor respecta în tocmai prevederile legale privind derogările de la prevederile amenajamentului.

Conform acestora, în prezent, modificarea prevederilor amenajamentului silvic în vigoare se face în următoarele situații:

- arborii afectați de factori destabilizatori, biotici și/sau abiotici, dintr-un arboret însumează peste 20% din volumul aceluia arboret existent la data apariției fenomenului, determinat prin diminuarea volumului prevăzut în partea „Descrierea parcelară” din amenajamentul silvic cu volumul recoltat de la intrarea în vigoare a acestuia;
- arborii afectați de factori destabilizatori, biotici și/sau abiotici, dintr-un arboret sunt concentrați pe o suprafață de peste 5000 m²;
- arboretele exploatabile din zona de stepă, silvostepă și câmpie forestieră care au seminiș utilizabil instalat pe cel puțin 30% din suprafața acestora și în care proporția speciilor de stejar este de cel puțin 50% neincluse în planul decenal de recoltare a produselor principale;



➤ este necesară schimbarea soluțiilor de gospodărire a pădurilor și/sau de împădurire a terenurilor forestiere.

Modificarea prevederilor amenajamentului silvic se face în baza documentației care cuprinde următoarele:

- memoriul justificativ prin care se prezintă cauzele care determină necesitatea modificării prevederilor amenajamentului silvic și se justifică soluțiile tehnice propuse;
- informațiile tehnice (date referitoare la posibilitate, date referitoare la prevederile amenajamentului silvic, unitățile amenajistice din care se va precompta volumul propus a se extrage)
- studiul de specialitate avizat de Comisia tehnică de avizare pentru silvicultură din cadrul autorității publice centrale care răspunde de silvicultură;
- actul administrativ emis în acest scop de autoritatea teritorială pentru protecția mediului.

Documentația prezentată mai sus se va întocmi de către ocolul silvic care asigură administrarea sau serviciile silvice pentru arboretele respective, pe baza unei analize pe teren la care participă: expertul care asigură controlul tehnic pentru lucrările de amenajare a pădurilor din cadrul unității specializate autorizate pentru lucrări de amenajarea pădurilor care a întocmit amenajamentul silvic, un reprezentant al structurii teritoriale de specialitate a autorității publice centrale care răspunde de silvicultură în a cărei rază teritorială se află ocolul silvic în cauză, șeful ocolului silvic care asigură administrarea sau serviciile silvice pentru arboretul/arboretele afectat/afectate, reprezentantul direcției silvice, în cazul fondului forestier proprietate publică a statului. Pentru situațiile în care terenurile forestiere sunt situate în arii naturale protejate, la analiza pe teren vor fi invitații și un reprezentant al structurii de administrare/custodelui arii naturale protejate, precum și un reprezentant al autorității teritoriale pentru protecția mediului.

Documentația astfel întocmită, însușită de persoanele enumerate mai sus, și însușită de avizul favorabil al conducătorului structurii teritoriale de specialitate a autorității publice centrale care răspunde de silvicultură, se va înainta spre aprobare autorității publice centrale care răspunde de silvicultură (de către direcția silvică, prin Regia Națională a Pădurilor – ROMSILVA, în cazul fondului forestier proprietate publică a statului, precum și al fondului forestier al altor deținători, administrat sau pentru care prestează servicii silvice un ocol silvic de stat; de către ocolul silvic care administrează fondul forestier sau prestează servicii silvice pentru acesta).

Masa lemnoasă afectată de factori destabilizatori, biotici și/sau abiotici, care se recoltează din arboretele încadrate în subunitatea de gospodărire pentru care se reglementează procesul de producție și care se încadrează ca produse accidentale I, în conformitate cu prevederile legale în vigoare, se precomptează ca produse principale. În cazul în care masa lemnoasă afectată de factori



destabilizatori biotici și/sau abiotici se recoltează din arborete încadrate în subunitățile de gospodărire de tip „E”, „K”, și „M”, pentru care nu se reglementează procesul de producție lemnoasă, precum și în subunitățile de gospodărire de tip „G”, nu se precomptează.

Precomptarea masei lemnoase se realizează din arborete cu urgență mai mică decât ale celor din care fac parte arborii afectați de factorii destabilizatori. Se interzice precomptarea din arboretele încadrate în urgența I de regenerare, precum și din arboretele de stejari parcurse cu tăieri de însămânțare.

Masa lemnoasă afectată de factori destabilizatori biotici și/sau abiotici care se încadrează ca produse accidentale II, nu se precomptează.

În cazul fondului forestier proprietate publică a statului, aprobarea actelor de punere în valoare, pentru produse accidentale care nu implică modificare prevederilor amenajamentului silvic, se face, de către șeful de ocol silvic de stat sau de către directorul direcției silvice în structura căreia se află ocolul silvic în cauză.

Șeful ocolului silvic care asigură administrarea sau serviciile silvice are următoarele obligații:

- să notifice structura teritorială de specialitate a autorității publice centrale care răspunde de silvicultură, cu cel puțin 5 zile înainte de autorizarea spre exploatare a fiecărei partizi de produse principale;
- să comunice structurii teritoriale de specialitate a autorității publice centrale care răspunde de silvicultură, trimestrial, până la data de 15 a lunii următoare fiecărui trimestru, situația produselor accidentale I autorizate la exploatare și modul de precomptarea a acestora;
- să efectueze precomptări în condițiile normelor tehnice și ale legislației în vigoare;
- să urmărească încadrarea volumului propus a se recolta în posibilitatea stabilită prin amenajament.

Schimbarea categoriei de folosință forestieră se face în baza unei documentații care cuprinde:

- solicitarea proprietarului;
- memoriu tehnic întocmit de către ocolul silvic care asigură administrarea sau serviciile silvice;
- avizul emis de structura teritorială de specialitate a autorității publice centrale care răspunde de silvicultură
- actul administrativ al autorității teritoriale pentru protecția mediului;
- fișa tehnică privind schimbarea categoriei de folosință forestieră;
- dovada plății taxei;



- acordul proprietarului, în cazul terenurilor proprietate publică a unităților administrativ-teritoriale și al terenurilor proprietate privată sau avizul Regiei Naționale a Pădurilor -ROMSILVA pentru terenurile forestiere proprietate publică a statului;
- documentele, în copie, privind dovada proprietății;
- planul de situație al terenului, executat în sistemul de proiecție Stereo 70, însoțit de o copie de pe harta amenajistică, cu indicarea amplasamentului terenului forestier, vizată de ocolul silvic care asigură administrarea sau serviciile silvice;
- documentul emis de către unitatea elaboratoare prin care a avizat proiectul tehnic sau studiul de fezabilitate

În cazul drumurilor forestiere, împădurirea taluzurilor se face în conformitate cu prevederile proiectului tehnic privind execuția acestuia.

În scopul asigurării condițiilor privind siguranța circulației, vegetația forestieră instalată pe taluzurile drumurilor forestiere se exploatează în regimul produselor accidentale.

În cazul construirii culoarului de frontieră și a fâșiei de protecție a frontierei de stat, schimbarea categoriei de folosință se face numai dacă terenul respectiv aparține fondului forestier proprietate publică a statului.

Evaluarea de mediu nu mai este necesară, datele respective (evidența habitatelor de interes comunitar existente în fondul forestier proprietate publică a statului analizat, lucrările silvotehnice propuse, măsuri în favoarea conservării biodiversității, măsuri specifice, etc.) se regăsesc în capitolul 8.6. "Conservarea Biodiversității".

Șef Ocol
ing. Lupan Lucian



Resp. Fond forestier
ing. Costea Lucian

