

Capitolul II APA

II.1. RESURSELE DE APĂ: CANTITĂȚI ȘI DEBITE

II.2. CALITATEA APEI



II. APA

Apele reprezintă o resursă naturală regenerabilă, dar totuși vulnerabilă și deci limitată, element indispensabil vieții, materie primă pentru activitățile economice, sursă de energie și agent de transport.

Activitățile umane exercită presiuni importante asupra resurselor de apă atât cantitativ, dar mai ales calitativ, impunându-se crearea unor instrumente legislative care să contribuie la asigurarea resurselor de apă pentru generațiile viitoare.

Activitatea de gospodărire unitară, rațională și integrată a apelor se organizează și se desfășoară pe bazine hidrografice, ca entități geografice indivizibile de gospodărire cantitativă și calitativă a resurselor de apă, în scopul dezvoltării durabile.

Utilizarea rațională a resurselor de apă reprezintă un obiectiv major al strategiei de mediu din România (2015-2030). O bună gospodărire a apei prezintă o importanță deosebită în condițiile în care resursele de apă ale României sunt relativ reduse, cifrându-se doar la aproximativ 1.700 m³ de apă/an/locuitor, în timp ce în alte țări din Europa aceste rezerve sunt, în medie, de 2,5 ori mai mari.

Gestionarea cantitativă și calitativă a resurselor de apă, administrarea lucrărilor de gospodărire a apelor, precum și aplicarea strategiei și a politicii naționale, cu respectarea reglementărilor naționale în domeniu, se realizează de Administrația Națională "Apele Române", prin administrațiile bazinale de apă din subordinea acesteia.

II.1. RESURSELE DE APĂ. CANTITĂȚI ȘI DEBITE

II.1.1. Stare, presiuni și consecințe

II.1.1.1. Resurse de apă potențiale și tehnic utilizabile

Resursele naturale de apă reprezintă rezervele de apă de suprafață și subterane ale unui teritoriu care pot fi folosite pentru diverse scopuri.

Resursa naturală este cantitatea de apă exprimată în unități de volum acumulată în corpurile de apă într-un interval de timp dat, în cazul de față în cursul anului 2023.

Resursa teoretică este dată de stocul mediu anual reprezentând totalitatea resurselor naturale de apă atât de suprafață cât și subterane.

Resursa tehnic utilizabilă este cota parte din resursa teoretică care poate fi prelevată pentru a servi la satisfacerea cerințelor de apă ale economiei.

✓ *Evoluția resurselor de apă potențiale și tehnic utilizabile în perioada 2018-2023*

Tabelul II.1.1.1 Evoluția resurselor de apă teoretică și utilizabilă

Anii	Resursa teoretică	Resursa utilizabilă*
2018	134600000	38346760
2019	134600000	38346760
2020	134600000	38346760

Raportul județean privind starea mediului pentru anul 2023

2021	134600000	38346760
2022	134600000	38346760
2023	134600000	38346760

* Resursa utilizabilă, potrivit gradului de amenajare a bazinelor hidrografice, cuprinde și resursa aferentă lacurilor litorale, precum și resursa asigurată prin refolosire externă indirectă în lungul râului.

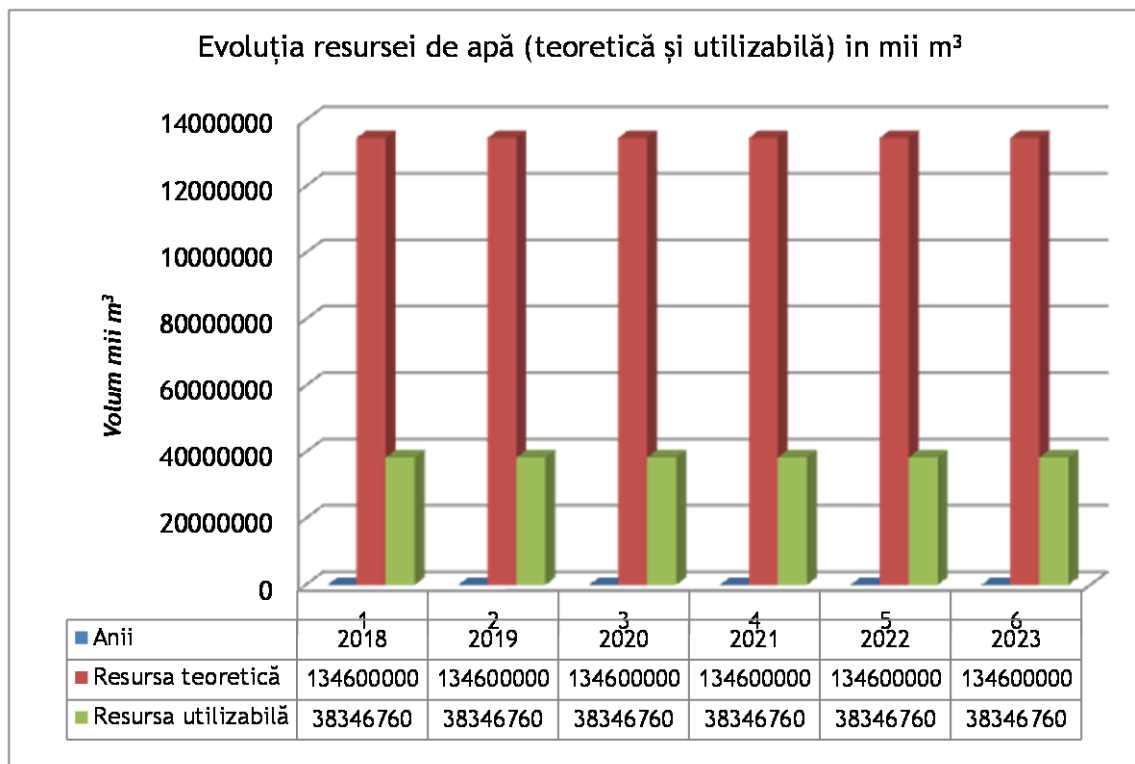


Figura nr.II.1.1.1.1. Evoluția resursei de apă (teoretică și utilizabilă) în mii m³

În alcătuirea resurselor de apă ale județului Maramureș intră, pe de o parte apele de suprafață, reprezentate de rețeaua de râuri care străbate teritoriul județului, de lacurile naturale și artificiale, iar pe de altă parte, apele subterane freatice și de adâncime.

Resurse de apă de suprafață

În județul Maramureș se urmăresc 329 km cursuri de apă în B.H. Tisa și 278 km cursuri de apă în B.H. Someș.

Suprafața totală a Bazinului Hidrografic Someș este de 15207 km² din care 3067 km² sunt în județul Maramureș (20,2%).

Suprafața totală a Bazinului Hidrografic Tisa (până la vărsarea în Dunăre) este de 157220 km², cei 3237 km² aferenți județului Maramureș reprezintă 2,1%. Dacă ne raportăm la punctul Teceu (ieșirea din județul Maramureș) suprafața B.H. Tisa este de 6500 km², cei 3237 km² reprezintă în acest caz 49,8%.

Raportul județean privind starea mediului pentru anul 2023

Raportat la suprafața județului, bazinul hidrografic Tisa reprezintă 51,34%, cu o scurgere de suprafață de 34,7 l/s/km², iar bazinul hidrografic Someș 48,66%, cu o scurgere de suprafață de 31,7 l/s/km².

Resursa naturală de apă a anului 2023 provenită din râurile interioare a reprezentat un volum scurs de 38227*10⁶m³ care îl situează cu 4.24% sub nivelul volumului mediu multianual calculat pentru o perioadă îndelungată, respectiv 39920 *10⁶m³.

În acest context anul 2023 poate fi considerat un an normal.

Comparativ cu ultimii 5 ani (2018 - 2023), volumul scurs în anul 2023 este mai mare cu 9% față de media multianuală a stocului anual (35241 * 10⁶m³) scurs în intervalul amintit (vezi tabel nr. II.1.1.1.2 și figura II.1.1.1.2).

Tabelul II.1.1.1.2 Resursele de apă teoretice medii ale anului 2023, comparativ cu perioada anterioară (2018 - 2023)

Bazin hidrografic	Parametru	F (km ²)	Q _{med} anual (m ³ /s)							Q ₂₀₂₃ /Q _{med} (%)
			2018	2019	2020*	2021	2022	MED 2018-2022	2023	
TISA*	Q	4540	70.7	65.87	62,1	73.8	66.0	69.4	80.72	116
	V		2230	2077	1964	2327	2083	2190	2546	
SOMEȘ	Q	17840	93.21	109.38	80,3	136	121	102.8	147.4	143
	V		2939	3450	2539	4302	3803	3247	4649	
Total România fără fluviul Dunărea	Q	238391	1291.29	1179.45	939.39	1167.48	919	1101	1212	108
	V		40722	37195	29705	36818	28967	34734	38227	

Notă: Q - Debit Q (m³/s), V - volum total (10⁶m³)

* - nu include debitul și volumul râului Tisa

Apropierea față de media multianuală a ultimilor 5 ani se explică prin faptul că în ultimii 5 ani în acest interval au existat ani secetoși (2017, 2020, 2022) care au scăzut valoarea medie a resursei de apă (figura nr. II.1.1.1.2).

În ultimii 5 ani în acest interval au existat ani secetoși (2022) comparativ cu anul 2020 care au scăzut valoarea medie a resursei de apă (Figura nr. II.1.1.1.2).

Raportul județean privind starea mediului pentru anul 2023

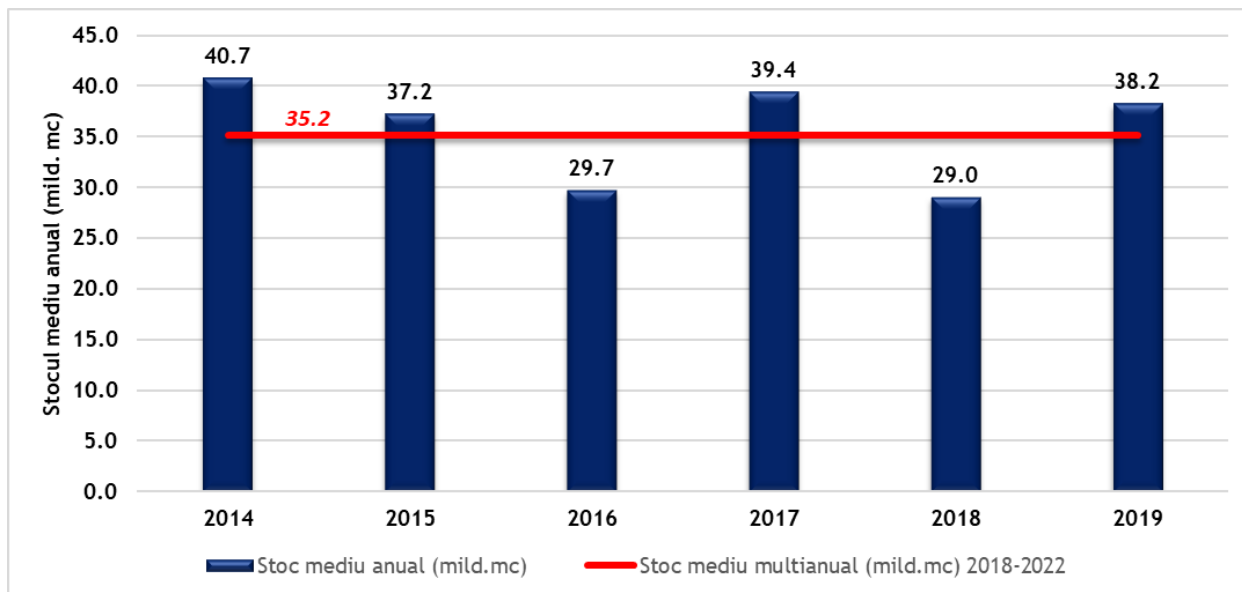


Figura nr.II.1.1.1.2. Resursele de apă teoretice medii (volum 10^6 m^3) ale anului 2023, comparativ cu perioada anterioară (2018 - 2022)

Extinzând analiza evoluției comparative a resursei aferente anului 2023 la nivelul bazinelor principale constatăm că la nivel național, volumul scurs în acest an a fost cu circa 9% mai mare față de media multianuală a ultimilor 5 ani, astfel că putem concluziona că, în ceea ce privește quantumul resursei de apă totale provenită din râurile interioare, anul 2023 a fost un an normal

Fluviul Dunărea prezintă o situație asemănătoare cu cea înregistrată pe cursurile râurilor interioare, volumul scurs la intrarea în țară (st. h. Baziaș) și cel înregistrat la ieșirea din țară (st. h. Grindu+ sh Oancea/Prut) situându-se peste nivelul mediu calculat pe ultimii 5 ani (tabel nr. II.1.1.1.3).

Resursa corespunzătoare fluviului Dunărea la intrarea în țară este de 93930 mil. m^3 în anul 2023 (respectiv, 72029 mld. m^3 în perioada 2018-2022), cu circa 10% mai mare față de media multianuală a fluviului care, pentru ultimii 60 ani, este de cca. 85 000 mld. m^3 (valorile reprezintă 50% din volumele scurse pe Dunăre la intrarea în țară, aferente României, cealaltă jumătate revenind Republicii Serbia).

Resursa medie la nivelul României este de circa 0,160 mil. m^3/km^2 . În anul 2023 cea mai bogată resursă de apă revine bazinelor hidrografice din vestul țării în timp ce restul țării este deficitar din acest punct de vedere.

De asemenea, România a avut la nivelul anului 2023 o resursă specifică din râurile interioare de 1900 $\text{m}^3/\text{loc./an}$ raportat la 19 892 812 mil loc (populația României în anul 2023 conform <https://www.worldometers.info/world-population/romania-population/>).

Extinzând analiza, a fost calculată, resursa specifică pe fiecare bazin hidrografic analizat. Astfel, prin tehnici GIS, a fost determinată populația corespunzătoare fiecărui bazin hidrografic pe baza shp-ului "Localitățile", câmpul "Populația" realizat pe baza datelor obținute în urma Recensământului Populației și al Locuinței din anul 2011 (<http://www.recensamantromania.ro/>).

Datele obținute sunt prezentate în tabelul nr. II.1.1.1.3.

Raportul județean privind starea mediului pentru anul 2023

Tabelul nr. II.1.1.1.3. Resursa specifică calculată pe bazine hidrografice pe baza datelor din Recensământul Populației și Locuinței din anul 2011

Bazinul hidrografic	F (km ²)	Volum med annual (mil.m ³)	Nr. locuitori (2011)	Resursa specifică teoretică (m ³ /loc./an)
TISA	4540	2083	300747	8466
SOMEȘ	17840	3803	1505499	3088
Total România fără fluviul Dunărea	238391	36818	20121587	1900

Resurse de apă subterană

Resursele de apă subterană reprezintă volumul de apă care poate fi extras dintr-un strat acvifer, deci volumul de apă exploatabilă. Această noțiune este complexă, deoarece cantitatea de apă ce poate fi furnizată de un strat acvifer depinde de volumul rezervelor și este limitată de posibilitățile tehnice și economice, de conservare și protecție a resurselor.

Rezervele de apă subterană reprezintă volumul de apă gravitațională înmagazinată într-o anumită perioadă sau într-un anumit moment dat, într-un acvifer sau rocă magazin. Rezervele sunt condiționate astfel, de structura geologică, adică de geometria acviferului și de porozitatea eficace sau coeficientul de înmagazinare, factor care exprimă volumul de apă liberă în roca magazin. Rezervele depind exclusiv de datele volumetrice și se exprimă în unități de volum (de regulă, în m³).

Resursele totale de apă subterană din România au fost estimate la 9,68 mld. m³/an, din care 4,74 mld. m³/an apele freatice și 4,94 mld. m³/an de apă subterană de adâncime, reprezentând circa 25% din apa de suprafață.

În România, identificarea și delimitarea corpurilor de apă subterană s-a făcut în concordanță cu metodologia specifică de caracterizare a apelor subterane elaborată în cadrul INHGA, care a ținut cont de prevederile Directivei Cadru a Apei 2000/60/EC și de Ghidurile elaborate în cadrul Strategiei Comune de Implementare a DCA. Delimitarea corpurilor de ape subterane s-a făcut pentru zonele în care există acvifere semnificative ca importanță pentru alimentări cu apă și anume debite exploatabile mai mari de 10 m³/zi. În restul teritoriului, chiar dacă există condiții locale de acumulare a apelor în subteran, acestea nu se constituie în corpuri de apă, conform prevederilor Directivei Cadru Apă. În România au fost identificate, delimitate și caracterizate un număr de 143 de corpuri de apă subterană. Dintre acestea, un număr de 115 reprezintă corpuri de apă subterană freatică, iar 28 sunt corpuri de apă subterană de adâncime.

În general, apa subterană din primul orizont acvifer întâlnit în adâncime, este utilizată pentru irigații și industrie, pentru alimentarea populației fiind utilizată apa captată din izvoare și foraje de adâncime. Calitatea apei este determinată de alcătuirea mineralogică și chimică a rocii în care este localizată apa subterană, dar și de evoluția tectonică regională și/sau locală. Astfel, există ape subterane de adâncime cu un grad ridicat de mineralizare, cum sunt cele din partea nordică a Moldovei (unde depozitele sunt

Raportul județean privind starea mediului pentru anul 2023

alcătuite preponderent din argile nisipoase și nisipuri fine, acviferele având capacitate redusă de debitare și grosime mică), partea central-nordică a Depresiunii Transilvaniei sau în zona de curbură a Carpaților (datorită diapirelor la zi sau la mică adâncime). Aceste aspecte calitative fac ca apa subterană să nu poată fi utilizată pentru alimentarea populației. În Depresiunea Transilvaniei, Câmpia de Vest, vestul Olteniei, apele de adâncime au local, în mod natural, conținuturi ridicate de amoniu, ceea ce determină caracterul nepotabil al acestora și aplicarea unor măsuri de tratare.

✓ Analiza evoluției nivelurilor apelor subterane de mică adâncime în perioada 2015-2023

Datele zilnice provenite de la un număr de 269 de foraje de monitorizare selectate ca reprezentative pentru Programul de transmisie lunară a Buletinului Hidrogeologic au fost prelucrate statistic și reprezentate grafic pentru a evidenția regimul de curgere subterană în acviferele de mică adâncime în perioada 2015-2023.

Astfel, pentru cele 11 Administrații Bazinale de Apă care gestionează activitatea de hidrogeologie, au fost întocmite grafice de variație a adâncimilor medii lunare ale nivelurilor piezometrice comparativ cu media lunară multianuală și cu precipitațiile cumulate lunare estimate pe baza înregistrărilor la stațiile meteorologice și pluviometrice.

În tabelul nr. II.1.1.1.5 și figura II.1.1.1.3 este redată sintetic tendința de evoluție a nivelurilor piezometrice medii anuale în perioada analizată. Astfel, creșterile s-au produs în aproximativ 16% din numărul forajelor amplasate în Câmpia Română, Piemontul Getic și Subcarpații Getici, în 15% în Câmpia de Vest, Dealurile Crișanei și Banatului, în 17% din totalul punctelor de măsurare din Depresiunea Transilvaniei și depresiunile din Carpații Orientali și în 23% în Podișul Moldovei, Subcarpații Orientali și de Curbură.

Frecvența situațiilor de descreștere a nivelurilor este mai mare de 75% în Câmpia Română, Piemontul Getic și Subcarpații Getici, în Câmpia de Vest, Dealurile Crișanei și Banatului, în Podișul Dobrogei și în Podișul Moldovei, Subcarpații Orientali și de Curbură.

Tabelul nr. II.1.1.1.4. Evoluția nivelurilor piezometrice în perioada 2015 - 2023

Unitate geomorfologică	Tendința			
	scădere	staționaritate	creștere	total
Câmpia Română, Piemontul Getic și Subcarpații Getici	90	4	18	122
(%)	80	4	16	100
Câmpia de Vest, Dealurile Crișanei și Banatului	51	5	10	66
(%)	77	8	15	100
Depresiunea Transilvaniei și depresiunile din Carpații Orientali	24	9	7	40
(%)	60	23	17	100
Podișul Moldovei, Subcarpații Orientali și de Curbură	28	2	9	39
(%)	72	5	23	100

Raportul județean privind starea mediului pentru anul 2023

Podișul Dobrogei	7	1	1	9
(%)	78	11	11	100
ROMÂNIA	200	21	45	266
(%)	75	8	17	100

Creșterile de nivel piezometric s-au înregistrat local, după cum urmează:

A. Câmpia Română, Piemontul Getic și Subcarpații Getici

- ◆ Câmpiile Nedeei, Băileștiului, Caracalului și Depresiunea Cărbunești (A.B.A. Jiu);
- ◆ Depresiunile Săliștei și Tușnad (A.B.A. Olt)
- ◆ Câmpiile: Iminog, Călniștei, Otopeni și Pitești (A.B.A. Argeș-Vedea);
- ◆ Câmpurile Ștefan Vodă și Viziru (A.B.A. Ialomița-Buzău);
- ◆ Câmpia Siretului (A.B.A. Siret)

B. Câmpia de Vest, Dealurile Crișanei și Banatului

- ◆ Depresiunile Baia Mare și Copalnic (A.B.A. Someș-Tisa);
- ◆ Câmpiile Ier și Aradului (A.B.A. Crișuri);
- ◆ Depresiunile Caransebeș și Făget (A.B.A. Banat)

C. Depresiunea Transilvaniei și depresiunile din Carpații Orientali

- ◆ Depresiunea Vărădia și culoarele râurilor Deva și Aiud (A.B.A. Mureș);
- ◆ Podișul Rotbav (A.B.A. Olt)

D. Podișul Moldovei, Subcarpații Orientali și de Curbură

- ◆ Depresiunea Bistrița - Cracău, Culoarul Bistriței, Podișul Vulturești (A.B.A. Siret);
- ◆ Podișul Sacovăț (A.B.A. Prut-Bârlad)

E. Podișul Dobrogei: Colinele Murighiol (A.B.A. Dobrogea-Litoral).

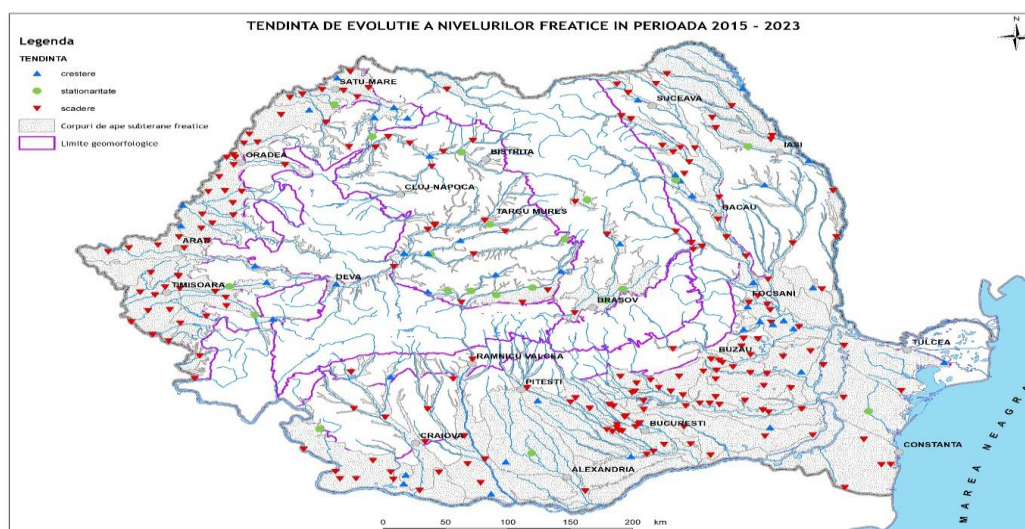


Figura II.1.1.1.3 - Tendința evoluției nivelurilor piezometrice lunare (NP) în perioada 2015-2023 - foraje de monitorizare pentru transmisie lunară

Concluziile analizei:

Analiza evoluției nivelurilor piezometrice în perioada 2015-2023 a fost efectuată pe baza datelor provenite de la forajele reprezentative de monitorizare cantitativă din Programul de Transmisie lunară, care reprezintă aproximativ 10% din numărul total al

Raportul județean privind starea mediului pentru anul 2023

forajelor gestionate de Administrațiile Bazinului de Apă, astfel încât aceasta are un caracter exclusiv **informativ**.

În această perioadă, nivelurile medii anuale au înregistrat scăderi în toate regiunile țării, cu o frecvență cuprinsă între **80%** din numărul forajelor situate în Câmpia Română, Piemontul Getic și Subcarpații Getici și **60%** pentru Depresiunea Transilvaniei și depresiunile din Carpații Orientali.

Creșterile de nivel piezometric s-au înregistrat într-un număr de 45 de puncte de monitorizare, ceea ce reprezintă aproximativ 17% din numărul total, iar scăderile, în 201 de puncte (75%), situație asemănătoare analizei efectuate în perioada 2015 - 2022. Cu excepția Podișului Moldovei, Subcarpaților Orientali și de Curbură, unde creșterile au ponderi de 23% și a Depresiunii Transilvaniei și depresiunilor din Carpații Orientali, (18%), în celelalte zone ale țării frecvența este cuprinsă între 11 și 16%.

În ceea ce privește comparația cu mediile multianuale, acviferele freatice din Depresiunea Transilvaniei și depresiunile din Carpații Orientali sunt afectate de o pondere ridicată, respectiv, 73% dintre forajele de monitorizare au valori anuale mai mici decât valorile multianuale, față de 80%, frecvență calculată în analiza din anul 2023.

În anul **2023** nivelurile medii anuale au înregistrat **scăderi** față de mediile multianuale în aproximativ 80% din numărul total de foraje analizate la nivelul întregii țări.

Creșterile de nivel piezometric s-au înregistrat în anul 2023 față de anul precedent într-un număr de 126 de foraje, la nivelul întregii țări, reprezentând o pondere de **48%**.

Din punct de vedere al regimului precipitațiilor cumulate se remarcă un excedent la nivelul anului 2023 față de anul 2022, de până la 278 l/m² (Dealurile Nerei), în aproape 81% din numărul total al punctelor de monitorizare.

II.1.1.2. Utilizarea resurselor de apă

Cod indicator România: RO 18

Cod indicator AEM: CSI 18

DENUMIRE: UTILIZAREA RESURSELOR DE APĂ DULCE

DEFINIȚIE: Indicele de exploatare a apei (WEI) reprezintă captarea totală medie anuală de apă dulce raportată la resursele totale medii anuale de apă regenerabilă la nivel național, se exprimă în procente și se calculează cu următoarea formulă.

$WEI = CT/RT * 100$ în care:

WEI este indicele de exploatare a apei, exprimat în %;

CT - captarea totală medie anuală de apă dulce, exprimată în miliarde m³/an;

RT - resursele totale medii anuale de apă regenerabilă la nivel național, exprimate în milioane m³/an.

- ✓ *Evoluția prelevărilor de apă structurate pe categorii de folosințe (energie, industrie, agricultură, populație)*

Raportul județean privind starea mediului pentru anul 2023

Tabelul II.1.1.2.1. Evoluția cerinței de apă comparativ cu prelevarea volumelor de apă(mii m³)

<i>Sursa</i>	<i>Populație</i>		<i>Industrie</i>		<i>Agricultură</i>		<i>TOTAL</i>	
	<i>Cerință</i>	<i>Prelevat</i>	<i>Cerință</i>	<i>Prelevat</i>	<i>Cerință</i>	<i>Prelevat</i>	<i>Cerință</i>	<i>Prelevat</i>
Suprafață	593806	557945	1307286	1255395	1099659	951952	3000751	2765292
	615797	612211	1730382	1322859	1120766	1028841	3466945	2963911
	627178	593018	1909807	1155263	1171368	1135911	3708353	2884192
	606789	663620	1735509	1219753	1271531	1396849	3613829	3280222
	689464	632006	1523969	1131514	1443972	1513865	3657405	3277385
	697299	670400	1527102	1053258	1798572	1408690	4022973	3132348
Subteran	498167	467129	167239	159826	55458	51737	720864	678692
	521195	492378	184000	159092	60841	53341	766036	704811
	539058	411372	195651	198892	67492	185296	802201	795560
	598991	535101	201856	194748	87979	75896	888826	805745
	582726	548605	229193	151561	87643	83210	899562	783376
	631839	549114	223433	145082	118692	88884	973964	783080
Dunăre	68575	59876	2593468	2479875	502860	423146	3164903	2962897
	67222	71904	2592137	2719039	467507	508740	3126866	3299683
	68523	73362	2720136	2676840	599604	958882	3388263	3709084
	80274	70729	2742255	2691300	801420	1007633	3623949	3769662
	81125	75286	2674606	2648208	1269054	1357726	4024785	4081220
	80884	75645	2733185	2708594	1464358	1291099	4278427	4075338
Marea Neagră	65	46	10179	9238			10244	9284
	74	47	10339	6405			10413	6452
	74	27	9602	7320			9676	7347
	117	40	17297	7928			17414	7968
	212	48	21069	8701			21281	8749
	108	32	18070	10790			18178	10822
TOTAL 2018	1160613	1084996	4078172	3904334	1657977	1426835	6896762	6416165
TOTAL 2019	1204288	1176540	4516858	4207395	1649114	1590922	7370260	6974857
TOTAL 2020	1234833	1077779	4835196	4038315	1838464	2280089	7908493	7396183
TOTAL 2021	1286171	1269490	4696917	4113729	2160930	2480378	8144018	7863597
TOTAL 2022	1353527	1255945	4448837	3939984	2800669	2954801	8603033	8150730
TOTAL 2023	1410130	1295191	4501790	3917724	3381622	2788673	9293542	8001588

Raportul județean privind starea mediului pentru anul 2023

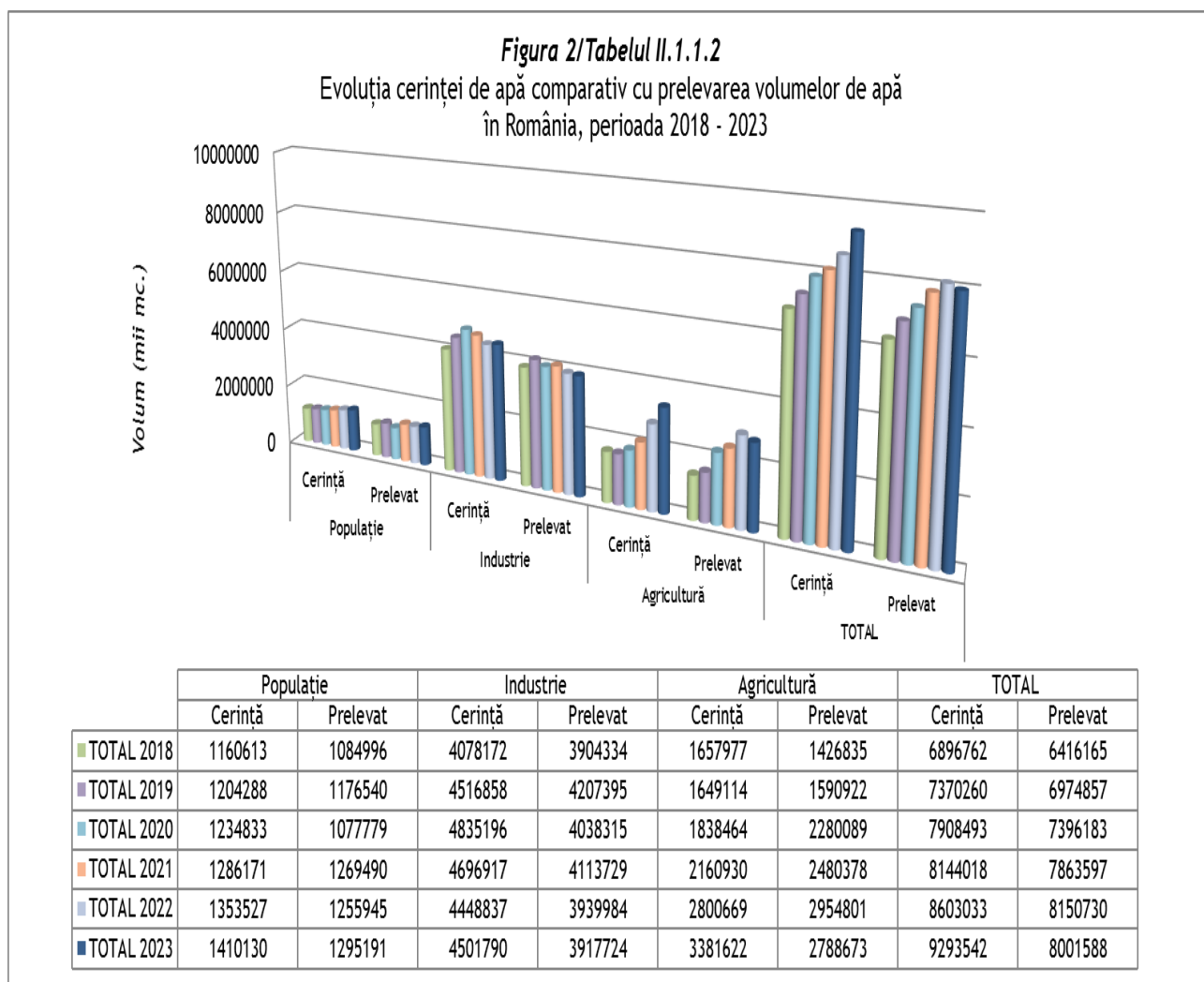


Figura nr. 1.1.2.1.1. Evoluția cerinței de apă comparativ cu prelevarea volumelor de apă în România, perioada 2018 - 2023

Raportul județean privind starea mediului pentru anul 2023

Tabelul II.1.1.2.2. Evoluția cerinței de apă comparativ cu prelevarea volumelor de apă (%)

Sursa	Anii	Populație			Industrie			Agricoltura			TOTAL		
		Cerință	Prelevat	Grad de realizare (%)	Cerință	Prelevat	Grad de realizare (%)	Cerință	Prelevat	Grad de realizare (%)	Cerință	Prelevat	Grad de realizare (%)
Suprafață	2018	593806	557945	94.0%	1307286	1255395	96.0%	1099659	951952	86.6%	3000751	2765292	92.2%
	2019	615797	612211	99.4%	1730382	1322859	76.4%	1120766	1028841	91.8%	3466945	2963911	85.5%
	2020	627178	593018	94.6%	1909807	1155263	60.5%	1171368	1135911	97.0%	3708353	2884192	77.8%
	2021	606789	663620	109.4%	1735509	1219753	70.3%	1271531	1396849	109.9%	3613829	3280222	90.8%
	2022	689464	632006	91.7%	1523969	1131514	74.2%	1443972	1513865	104.8%	3657405	3277385	89.6%
	2023	697299	670400	96.1%	1527102	1053258	69.0%	1798572	1408690	78.3%	4022973	3132348	77.9%
Subteran	2018	498167	467129	93.8%	167239	159826	95.6%	55458	51737	93.3%	720864	678692	94.1%
	2019	521195	492378	94.5%	184000	159092	86.5%	60841	53341	87.7%	766036	704811	92.0%
	2020	539058	411372	76.3%	195651	198892	101.7%	67492	185296	274.5%	802201	795560	99.2%
	2021	598991	535101	89.3%	201856	194748	96.5%	87979	75896	86.3%	888826	805745	90.7%
	2022	582726	548605	94.1%	229193	151561	66.1%	87643	83210	94.9%	899562	783376	87.1%
	2023	631839	549114	86.9%	223433	145082	64.9%	118692	88884	74.9%	973964	783080	80.4%
Dunăre	2018	68575	59876	87.3%	2593468	2479875	95.6%	502860	423146	84.1%	3164903	2962897	93.6%
	2019	67222	71904	107.0%	2592137	2719039	104.9%	467507	508740	108.8%	3126866	3299683	105.5%
	2020	68523	73362	107.1%	2720136	2676840	98.4%	599604	958882	159.9%	3388263	3709084	109.5%
	2021	80274	70729	88.1%	2742255	2691300	98.1%	801420	1007633	125.7%	3623949	3769662	104.0%
	2022	81125	75286	92.8%	2674606	2648208	99.0%	1269054	1357726	107.0%	4024785	4081220	101.4%
	2023	80884	75645	93.5%	2733185	2708594	99.1%	1464358	1291099	88.2%	4278427	4075338	95.3%
Marea Neagră	2018	65	46	70.8%	10179	9238	90.8%				10244	9284	90.6%
	2019	74	47	63.5%	10339	6405	61.9%				10413	6452	62.0%
	2020	74	27	36.5%	9602	7320	76.2%				9676	7347	75.9%
	2021	117	40	34.2%	17297	7928	45.8%				17414	7968	45.8%
	2022	212	48	22.6%	21069	8701	41.3%				21281	8749	41.1%
	2023	108	32	29.6%	18070	10790	59.7%				18178	10822	59.5%
TOTAL	2018	1160613	1084996	93.5%	4078172	3904334	95.7%	1657977	1426835	86.1%	6896762	6416165	93.0%
TOTAL	2019	1204288	1176540	97.7%	4516858	4207395	93.1%	1649114	1590922	96.5%	7370260	6974857	94.6%
TOTAL	2020	1234833	1077779	87.3%	4835196	4038315	83.5%	1838464	2280089	124.0%	7908493	7396183	93.5%
TOTAL	2021	1286171	1269490	98.7%	4696917	4113729	87.6%	2160930	2480378	114.8%	8144018	7863597	96.6%
TOTAL	2022	1353527	1255945	92.8%	4448837	3939984	88.6%	2800669	2954801	105.5%	8603033	8150730	94.7%
TOTAL	2023	1410130	1295191	91.8%	4501790	3917724	87.0%	3381622	2788673	82.5%	9293542	8001588	86.1%

II.1.1.3. Evenimente extreme produse de debitele cursurilor de apă

Cod indicator România: RO 52

Cod indicator AEM: CLIM 16

DENUMIRE: DEBITELE CURSURILOR DE APĂ

DEFINIȚIE: Indicatorul definește modificările estimate ale debitelor medii zilnice, lunare, sezoniere și anuale ale cursurilor de apă.

În perioada decembrie 2022 - noiembrie 2023, la sfârșitul fiecărei luni, au fost elaborate caracterizări hidrologice lunare privind evoluția regimului hidrologic pe râuri și Dunăre la intrarea în țară (secțiunea Baziaș), precum și detalierea perioadelor în care au fost depășite COTELE DE APĂRARE (ATENȚIE, INUNDAȚIE și PERICOL), însoțite de tabele și hărți cu delimitarea zonelor în care au fost înregistrate depășiri ale acestor cote.

Raportul județean privind starea mediului pentru anul 2023

În luna **ianuarie 2023**, regimul hidrologic al bazinelor hidrografice din România (figura II.1.1.3.1) s-a situat la valori peste mediile multianuale lunare pe râurile din bazinele hidrografice: Vișeu, Iza, Tur, Someș, Crasna, Barcău, Crișul Repede, Crișul Negru, Crișul Alb, Mureș, Bega Veche, Bega, Timiș, Bârzava, Moravița, Caraș, Nera, Cerna, Desnățui, Jiu, Olt, Argeș, Ialomița, Buzău, Rm. Sărat, Putna, Bistrița, Suceava și pe cursurile superioare ale Trotușului, Moldovei și Prutului. Pe celelalte râuri regimul hidrologic s-a situat sub normalele lunare, cu valori cuprinse între 80-100% pe cursul mijlociu și inferior al Prutului, între 50-80% pe cursul Siretului și pe cursurile mijlocii și inferioare ale Trotușului și Moldovei, între 30-50% în bazinul Vedei, pe afluenții Prutului și pe râurile din Dobrogea și sub 30% în bazinul hidrografic Bârlad.

În luna **februarie 2023**, regimul hidrologic al bazinelor hidrografice din România (figura II.1.1.3.1) s-a situat la valori peste mediile multianuale lunare pe râurile din bazinele hidrografice: Vișeu, Iza, Tur, Someș, Crasna, Barcău, Crișul Repede, Crișul Negru, Crișul Alb, Mureș, Bega Veche, Bega, Timiș, Bârzava, Moravița, Caraș, Nera, Cerna, Desnățui, Jiu (exceptând râul Gilort), Olt (exceptând râul Olteț), Argeș, Ialomița, Buzău, Rm. Sărat, Putna, Bistrița, Suceava și pe cursurile superioare ale Trotușului, Moldovei și Prutului. Pe celelalte râuri regimul hidrologic s-a situat sub normalele lunare, cu valori cuprinse între 80-100% pe cursul mijlociu și inferior al Siretului, cursurile inferioare ale Moldovei și Trotușului, între 50-80% pe Gilort, Olteț și pe cursul mijlociu și inferior al Prutului, între 30-50% în bazinul Vedei, pe afluenții Prutului și pe râurile din Dobrogea și sub 30% în bazinul hidrografic Bârlad.

În luna **martie 2023**, regimul hidrologic al bazinelor hidrografice din România (figura II.1.1.3.1) s-a situat la valori peste mediile multianuale lunare pe râurile din bazinele hidrografice: Vișeu, Iza, Tur, Someș, Crasna, Barcău, Crișul Repede, Crișul Negru, Crișul Alb, Mureș (exceptând râul Târnava Mare), Bega Veche, Bega, Timiș, Bârzava, Moravița, Caraș, Nera, Bistrița, Suceava și pe cursurile superioare ale râurilor: Jiu, Ialomița, Prahova, Trotuș și Moldova și între 80-100% pe Cerna, Desnățui, Târnava Mare, pe cursul mijlociu și inferior al Jiului și pe cursul superior al Prutului. Pe celelalte râuri regimul hidrologic s-a situat la valori cuprinse între 50-80% din normalele lunare, mai mici pe râurile din Dobrogea (30-50%) și pe râurile din bazinele hidrografice: Vedeia, Rm. Sărat, Bârlad și Jijia (sub 30%).

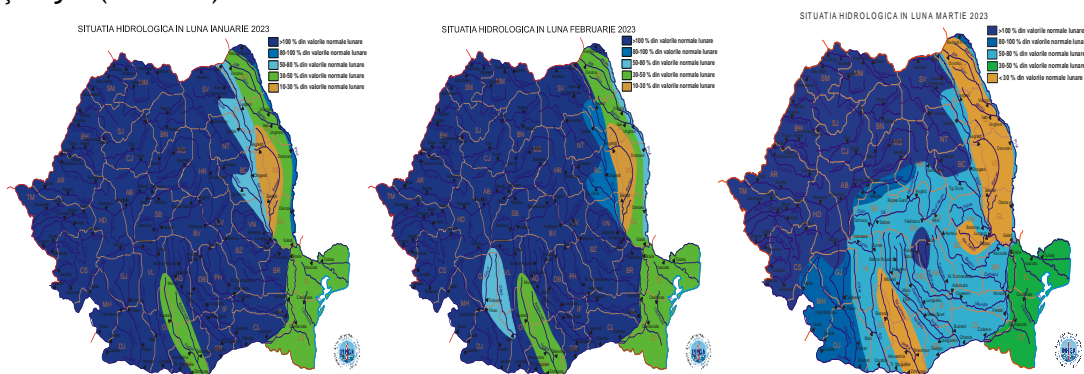


Figura nr. II.1.1.3.1 Regimul hidrologic al debitelor medii lunare în luna ianuarie, februarie, martie 2023

În luna **aprilie 2023**, regimul hidrologic al bazinelor hidrografice din România (figura II.1.1.3.2) s-a situat la valori peste mediile multianuale lunare pe râurile din

Raportul județean privind starea mediului pentru anul 2023

bazinele hidrografice: Crasna, Barcău, Crișul Repede, Crișul Negru, Crișul Alb, Mureș superior, Bega Veche, Bega, Timiș, Bârzava, Moravița, Caraș, Nera, Bistrița, Moldova, Suceava, pe cursul superior și mijlociu al Siretului, pe cursul inferior al Putnei și pe cursul superior al Prutului și între 80-100% pe râurile din bazinele hidrografice: Vișeu, Iza, Tur, Someș, Mureș mijlociu și inferior, Olt superior și mijlociu, Buzău, Rm. Sărat și în bazinele superioare ale Jiului, Ialomiței și Trotușului. Pe celelalte râuri regimul hidrologic s-a situat la valori cuprinse între 50-80% din normalele lunare, mai mici pe râurile din bazinele hidrografice Vedea și Bârlad (30-50%).

În luna **mai 2023**, regimul hidrologic al bazinelor hidrografice din România (figura II.1.1.3.2) s-a situat la valori cuprinse între 50-80% din mediile lunare multianuale, mai mari (80-100%) pe râurile din bazinele hidrografice: Vișeu, Someșul Mare, Bârzava, Moravița și bazinul superior și mijlociu al Bistriței și mai mici pe Crasna, Barcău, Caraș, Nera, Cerna, Vedea, Jijia (30-50%), pe Rm. Sărat, Putna, Bârlad și Trotuș inferior (sub 30%).

În luna **iunie 2023**, regimul hidrologic al bazinelor hidrografice din România (figura II.1.1.3.2) s-a situat la următoarele valori:

- peste mediile multianuale lunare pe râurile din bazinele hidrografice: Crișul Repede, Crișul Alb, Arieș, Bega Veche, Bega, Timiș, Bârzava, Moravița, Caraș, Nera, Cerna, Strei, Jiu, afluenții Oltului inferior și pe cursurile superioare ale Vișeului, Someșului Mic, Bistriței și Prutului;

- între 80-100% din mediile multianuale lunare pe râurile din bazinele hidrografice: Crișul Negru, Mureș (exceptând Târnavele și Streiul), pe cursul mijlociu și inferior al Vișeului, pe cursul mijlociu al Bistriței și pe cursurile superioare ale Oltului, Sucevei și Moldovei;

- între 50-80% din mediile multianuale lunare pe râurile din bazinele hidrografice: Someș (exceptând Lăpușul), Crasna, Barcău, Târnavă Mare, Târnavă Mică, Olt mijlociu, Argeș, Ialomița - bazin superior și mijlociu și pe cursul mijlociu și inferior al Prutului;

- între 30-50% din mediile multianuale lunare pe râurile din bazinele hidrografice: Iza, Tur, Lăpuș, Vedea, Buzău, Putna, Trotuș, pe cursul Siretului, pe cursurile inferioare ale Ialomiței și Bistriței, pe cursurile mijlocii și inferioare ale Sucevei și Moldovei și pe râurile din Dobrogea;

- sub 30% din normalele lunare pe râurile din bazinele hidrografice ale Râmnicului Sărat și Bârladului și pe afluenții Prutului.

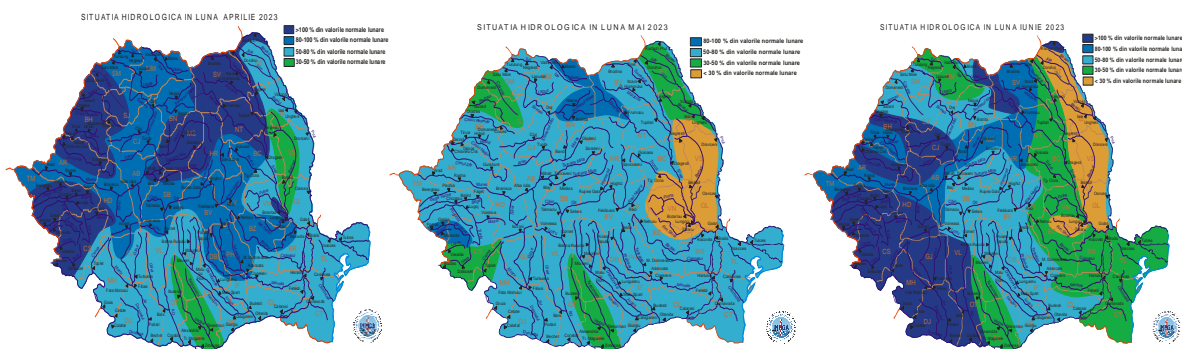


Figura nr. II.1.1.3.2 Regimul hidrologic al debitelor medii lunare în luna aprilie, mai iunie 2023

În luna **iulie 2023**, regimul hidrologic al bazinelor hidrografice din România (figura II.1.1.3.3) s-a situat la valori cuprinse între 50-80% din mediile multianuale lunare, mai mari (80-100%) pe râurile din bazinele hidrografice: Crișul Alb, Mureș inferior, Bega Veche, Bega, Timiș, Bârzava, Moravița, Caraș, Nera, Cerna, Jiu (exceptând Gilortul), Prahova, pe

Raportul județean privind starea mediului pentru anul 2023

cursurile superioare ale râurilor: Vișeu, Iza, Mureș, Olt, Bistrița, Trotuș și pe cursul Prutului și mai mici (30-50%) pe râurile din bazinele hidrografice: Crasna, Barcău, Vedea, pe cursurile mijlocii și inferioare ale Moldovei, Bistriței, Trotușului și Putnei și pe cursul Siretului. Cele mai mici valori ale debitelor (sub 30% din normalele lunare) s-au înregistrat pe râurile din bazinele hidrografice ale Râmnicului Sărat și Bârladului, pe afluenții Prutului și pe râurile din Dobrogea.

În primele două zile ale lunii iulie 2023 debitele au fost în general în scădere, exceptând râurile din bazinele hidrografice: Vedea, Argeș, Bârlad, Prut mijlociu și inferior și râurile din Dobrogea unde au fost relativ staționare. Creșteri de niveluri și debite, ca urmare a precipitațiilor căzute și propagării, s-au înregistrat pe râurile din bazinele superioare ale Timișului, Bârzavei, Jiului și pe unii afluenți ai Mureșului inferior.

În luna **august 2023**, regimul hidrologic al bazinelor hidrografice din România (figura II.1.1.3.3) s-a situat la valori cuprinse între 50-80% din mediile multianuale lunare, mai mari (80-100%) pe râurile din bazinele hidrografice: Timiș, Bârzava, Moravița, Caraș, Nera și pe cursurile superioare ale Vișeului și Izei și mai mici (30-50%) pe râurile din bazinele hidrografice: Crasna, Barcău, Putna, Trotuș, Moldova, Suceava, pe cursul inferior al Bistriței și pe cursurile Siretului și Prutului. Cele mai mici valori ale debitelor (sub 30% din normalele lunare) s-au înregistrat pe râurile din bazinele hidrografice ale Râmnicului Sărat și Bârladului, pe afluenții Prutului și pe râurile din Dobrogea.

În luna **septembrie 2023**, regimul hidrologic al bazinelor hidrografice din România (figura II.1.1.3.3) s-a situat la valori cuprinse între 50-80% din mediile multianuale lunare, mai mari (peste normalele lunare) pe cursurile superioare ale Jiului și Gilortului și mai mici (30-50%) pe Suceava, pe cursurile mijlocii și inferioare ale Trotușului, Bistriței și Moldovei și pe cursurile Siretului și Prutului. Cele mai mici valori ale debitelor medii (sub 30% din normalele lunare) s-au înregistrat pe râurile din bazinul hidrografic al Bârladului, pe afluenții Prutului și pe râurile din Dobrogea.

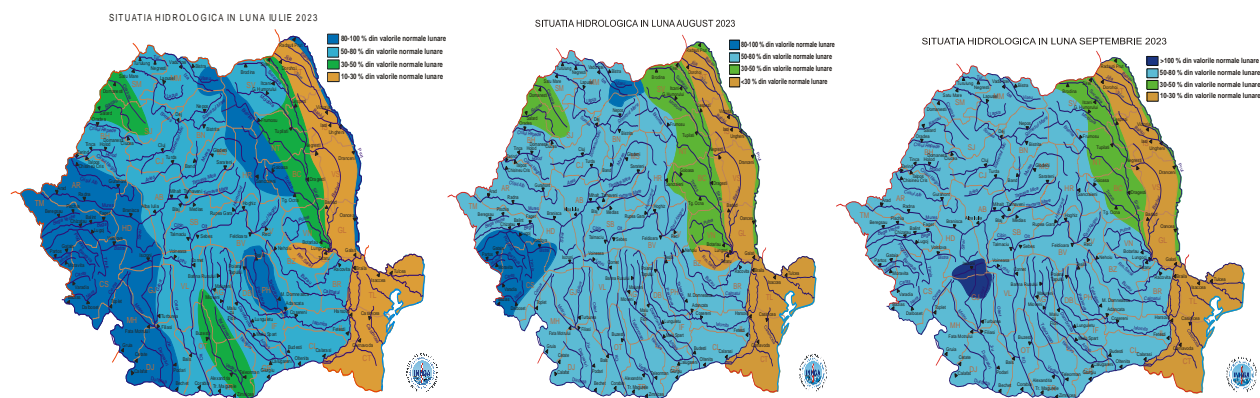


Figura nr. II.1.1.3.3 Regimul hidrologic al debitelor medii lunare în luna iulie, august, septembrie 2023

În luna **octombrie 2023**, regimul hidrologic al bazinelor hidrografice din România (figura II.1.1.3.4) s-a situat la valori cuprinse între 30-50% din mediile lunare multianuale, mai mari (50-80%) pe râurile din bazinele hidrografice: Vișeu, Iza, Tur, Someș, Mureș (exceptând Arieșul), Prahova, pe cursurile superioare ale Jiului, Sucevei, Moldovei, pe

Raportul județean privind starea mediului pentru anul 2023

cursul superior și mijlociu al Bistriței și pe cursul Prutului și mai mici (sub 30% din normalele lunare) pe râurile din bazinele hidrografice: Vedea, Rm.Sărat, Bârlad, Jijia și pe râurile din Dobrogea.

În luna **noiembrie 2023**, regimul hidrologic al bazinelor hidrografice din România (figura II.1.1.3.4) s-a situat la valori peste mediile multianuale lunare pe râurile din bazinele hidrografice: Vișeu, Iza, Tur, Someș, Crasna, Barcău, Crișuri, Mureș, Bega Veche, Bega, Timiș, Bârzava, Moravița, Caraș, Nera și în bazinul superior al Bistriței. Pe celelalte râuri regimul hidrologic s-a situat la următoarele valori:

- între 80-100% din normalele lunare pe cursul superior al Jiului și pe cursul Prutului;
- între 50-80% pe: Suceava, Moldova, Putna, în bazinul superior și mijlociu al Oltului, în bazinul mijlociu și inferior al Bistriței și pe cursul superior al Troțușului;
- între 30-50% pe râurile din bazinele hidrografice: Cerna, Jiu mijlociu și inferior, Olt inferior, Vedea, Argeș, Ialomița, Buzău, în bazinul mijlociu și inferior al Troțușului, pe cursul Siretului și pe râurile din Dobrogea;
- sub 30% pe Rm.Sărat, Bârlad și Jijia.

În luna **decembrie 2023**, regimul hidrologic al bazinelor hidrografice din România (figura II.1.1.3.4) s-a situat la valori peste mediile multianuale lunare pe râurile din bazinele hidrografice: Vișeu, Iza, Tur, Someș, Crasna, Barcău, Crișuri, Mureș, Bega Veche, Bega, Timiș, Bârzava, Moravița, Caraș, Nera, Bistrița și pe cursurile superioare ale Jiului, Oltului, Sucevei și Prutului. Pe celelalte râuri regimul hidrologic s-a situat la următoarele valori:

- între 80-100% din normalele lunare pe Putna și pe cursul superior al Troțușului;
- între 50-80% pe râurile din bazinele hidrografice: Cerna, Jiu mijlociu, Olteț superior și mijlociu, Olt - sector aval stația hidrometrică Micfalău - amonte confluență cu râul Olteț, Moldova și pe cursurile mijlocii și inferioare ale Sucevei și Prutului.
- între 30-50% pe râurile din bazinele hidrografice: Jiu inferior, Olteț inferior, Olt inferior, Vedea, Argeș, Ialomița, Buzău, Rm. Sărat, în bazinul mijlociu și inferior al Troțușului, pe cursul Siretului și pe râurile din Dobrogea;
- sub 30% pe râurile din bazinul Bârladului și pe afluenții Prutului.

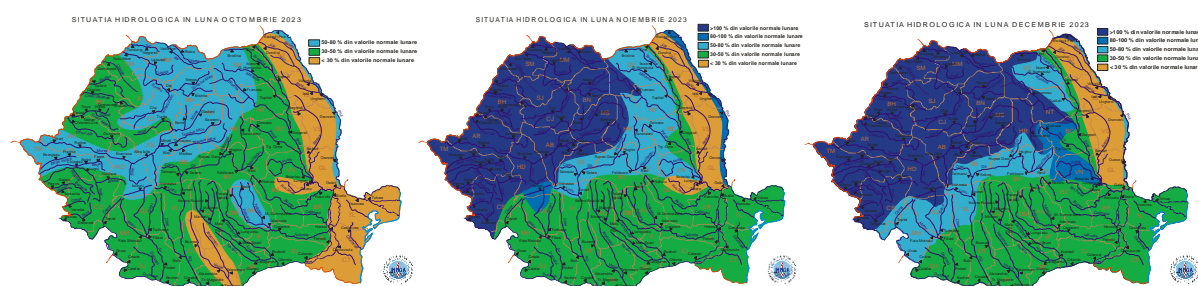


Figura nr. II.1.1.3. Regimul hidrologic al debitelor medii lunare în lunile octombrie, noiembrie, decembrie 2023

II.1.1.4. Schimbările hidromorfologice ale cursurilor de apă

Modificările caracteristicilor hidromorfologice ale cursurilor de apă (schimbări ale cursurilor naturale, schimbări ale regimului hidrologic, deteriorarea biodiversității

Raportul județean privind starea mediului pentru anul 2023

acvatice, etc.) provoacă un serios impact asupra stării ecosistemelor acvatice și contribuie la neatingerea obiectivelor de mediu ale corpurilor de apă.

Conform Directivei Cadru Apă 2000/60/CE, corpurile de apă puternic modificate sunt acele corpuri de apă de suprafață care datorită „alterărilor fizice” și-au schimbat substanțial caracterul lor natural. Alterarea trebuie să fie profundă, permanentă și să afecteze la scară largă. Conform Art. 2.8 din Directiva Cadru a Apei, corpurile de apă artificiale sunt corpurile de apă de suprafață create prin activitatea umană.

Corpurile de apă puternic modificate și corpurile de apă artificiale au ca obiectiv atingerea unui „potențial ecologic bun”, precum și atingerea „stării chimice bune”.

Un corp de apă a fost încadrat în categoria corpurilor de apă puternic modificate dacă nu este în stare ecologică bună, consecință a alterărilor hidromorfologice potențial semnificative, și a parcurs toate etapele din testul de desemnare, conform cerințelor art. 4.3 al Directivei Cadru Apă.

Construcțiile hidrotehnice cu barare transversală (baraje, stavilare, praguri de fund) întrerup conectivitatea longitudinală a râurilor cu efecte asupra regimului hidrologic, transportului de sedimente, dar mai ales asupra migrării biotei. Lucrările în lungul râului (îndiguirile, lucrări de regularizare și consolidare maluri) întrerup conectivitatea laterală a corpurilor de apă cu luncile inundabile și zonele de reproducere ce au ca rezultat deteriorarea stării. Prelevările și restituțiile semnificative au efecte asupra regimului hidrologic, dar și asupra biotei.

Astfel, impactul alterărilor hidromorfologice asupra stării corpurilor de apă se poate exprima prin afectarea migrării speciilor de pești migratori, declinul reproducerii naturale a populațiilor de pești, reducerea biodiversității și abundenței speciilor, precum și alterarea compoziției populațiilor.

În tabelul următor se prezintă evoluția procentuală a clasificării corpurilor de apă, la nivel național, pentru o perioadă de zece ani (2004-2023), observându-se că predomină corpurile de apă naturale.

✓ *Evoluția clasificării corpurilor de apă*

Numărul total al corpurilor de apă s-a modificat (Tabel II.1.1.4.1) având în vedere aplicarea criteriilor din Planul național de management actualizat aferent porțiunii din bazinul hidrografic internațional al fluviului Dunărea care este cuprinsă în teritoriul României (denumit în continuare Plan Național de management actualizat) - Sinteza Planurilor de management actualizate la nivel de bazine/spații hidrografice, aprobate prin HG nr. 392/2023.

Tabel II.1.1.4.1 Clasificarea corpurilor de apă la nivel național (2004 - 2023)

Anul	Categoria corpului de apă			Total
	% nr. corpuri de apă naturale	% nr. corpuri de apă artificiale	% nr. corpuri de apă puternic modificate	
2004	76,91	2,07	21,03*	100
2007	82,11	2,79	15,09	100
2012	80,86	3,01	16,13	100

Raportul județean privind starea mediului pentru anul 2023

2013	81,64	2,43	15,93	100
2015	81,60	2,28	16,12	100
2016	81,60	2,28	16,12	100
2017	81,60	2,28	16,12	100
2018	81,60	2,28	16,12	100
2019	81,60	2,28	16,12	100
2020**	81,32	2,28	16,40	100
2021**	81,19	2,28	16,53	100
2022**	81,19	2,28	16,53	100
2023**	81,19	2,28	16,53	100

* inclusiv corpurile de apă considerate posibil a fi puternic modificate, conform nivelului de informații disponibile la acel moment (2004)

** potrivit Planului Național de management actualizat (<https://rowater.ro/despre-noi/descrierea-activitatii/managementul-european-integrat-resurse-de-apa/planurile-de-management-ale-bazinelor-hidrografice/planuri-de-management-nationale/>)

(Sursa datelor: Administrația Națională „Apele Române”, rapoarte conform cerințelor art. 5 și 13 ale Directivei Cadru Apă 2000/60/CE)

✓ **Identificarea și centralizarea presiunilor care afectează în mod semnificativ caracteristicile hidromorfologice ale cursurilor de apă**

Criteriile pentru identificarea presiunilor hidromorfologice utilizate în Planul Național de Management aprobat prin HG nr.80/2011 (definite în cadrul Proiectului Regional UNDP-GEF al Dunării), au fost utilizate și în Planul Național de Management actualizat aprobat prin HG nr. 859/2016, ținând cont de intensitatea presiunii, stabilită pe baza unor parametri abiotici, precum și efectul acestora asupra biotei. Astfel, în cadrul celui de-al doilea Plan Național de Management al bazinelor/spațiilor hidrografice din România au fost inventariate tipurile de presiuni hidromorfologice potențial semnificative identificate la nivel național (Tabel II.1.1.4.2), datorate următoarelor categorii de lucrări:

- Lucrări de barare transversală situate pe corpul de apă - de tip baraje, praguri de fund, lacuri de acumulare cu suprafețe mai mari de 0,5 km², cu efecte asupra regimului hidrologic, stabilității albiei, transportului sedimentelor și a migrării biotei, care întrerup conectivitatea longitudinală a corpului de apă;
- Lucrări în lungul râului - de tip diguri, amenajări agricole și piscicole, lucrări de regularizare și consolidare maluri, tăieri de meandre - cu efecte asupra vegetației din lunca inundabilă și a zonelor de reproducere și asupra profilului longitudinal al râului, structurii substratului și biotei, care conduc la pierderea conectivității laterale;
- Prelevări și restituții/ derivații - prize de apă, restituții folosințe (evacuări), derivații cu efecte asupra curgerii minime, stabilității albiei și biotei;
- Canale navigabile - cu efecte asupra stabilității albiei și biotei.

Aceste lucrări au fost executate pe corpurile de apă în diverse scopuri, și anume: asigurarea cerinței de apă, regularizarea debitelor naturale, apărarea împotriva efectelor distructive ale apelor, producerea energiei electrice, combaterea excesului de umiditate, etc, cu efecte funcționale pentru comunitățile umane (alimentare cu apă potabilă și industrială, irigații, etc.).

Raportul județean privind starea mediului pentru anul 2023

Potrivit Planului național de management actualizat în anul 2021, centralizarea la nivel național a presiunilor care afectează în mod semnificativ caracteristicile hidromorfologice ale corpurilor de apă este prezentată în continuare în Tabelul II.1.1.4.2 și Figura II.1.1.4. Astfel, la nivel național s-au identificat **5349 presiuni hidromorfologice** potențial semnificative. În urma aplicării procesului de validare a presiunilor potențial semnificative - alterări hidromorfologice cu atingerea obiectivelor de mediu de către corpurile de apă de suprafață, la nivel național s-a identificat un număr de 407 presiuni hidromorfologice semnificative.

Pe lângă impactul produs de alterările hidromorfologice existente asupra stării corpurilor de apă, există o serie de proiecte aflate în diferite stadii de planificare și implementare, care pot contribui la alterarea fizică a corpurilor de apă. Viitoarele proiecte de infrastructură au ca principale scopuri asigurarea cerinței de apă, apărarea împotriva inundațiilor, producerea de energie electrică, asigurarea condițiilor de navigație etc.

Tabel II.1.1.4.2 Presiuni hidromorfologice potențial semnificative de apă

Nr. crt.	Presiuni hidromorfologice		Număr	Lungime (km)	Exemple
1	Lucrări de barare transversală situate pe corpul de apă	Lacuri de acumulare a căror suprafață este mai mare de 0,5 km ²	2.917		Baraje, praguri pentru următoarele folosințe: producere de energie electrică, apărare împotriva inundațiilor, apă potabilă, irigații, recreere, industrie, navigație etc. Dintre acestea, 211 au fost evaluate ca presiuni semnificative.
2	Lucrări în lungul cursurilor de apă	Îndiguiri	1697	8.783	Presiunile potențial semnificative sunt datorate folosințelor de tipul apărare împotriva inundațiilor, agricultură, navigație având ca efecte alterări ale albiei, alterări ale zonei ripariene, precum și pierderi fizice ale unei părți din corpul de apă. Dintre acestea, 168 au fost evaluate ca presiuni semnificative.
		Lucrări de regularizare		7.176	
3	Lucrări de prelevare și restituție a apelor	Prelevări de apă	535		Pentru următoarele folosințe: prelevări de apă, având ca scop prelevări de apă pentru folosințe

Raportul județean privind starea mediului pentru anul 2023

					<p>alimentare cu apă, hidroenergie, industrie, agricultură, alimentare cu apă pentru populație, apă de răcire, producere de energie electrică, ferme piscicole, altele.</p> <p>Dintre acestea, 6 au fost evaluate ca presiuni semnificative.</p>
		Derivații și canale	135		<p>Derivații și canale având ca scop suplimentarea debitului afluent pentru anumite acumulări, asigurarea cerinței de apă pentru folosințe de tip gospodărie comunală, industrie, agricultură.</p> <p>Dintre acestea, 15 au fost evaluate ca presiuni semnificative.</p>
4	Canale navigabile		3		<p>Fluviul Dunărea este principala rută navigabilă din România. Pe teritoriul românesc, calea navigabilă se împarte în Dunărea fluvială, de la intrarea în țară până la Tulcea, și Dunărea maritimă, de la Tulcea până la vărsarea în Marea Neagră. De asemenea, canalul Dunăre - Marea Neagră (CDMN) și canalul Poarta Albă - Midia - Năvodari (CPAMN) asigură conexiunea cu Marea Neagră. Singura rută navigabilă pe râurile interioare este canalul Bega. Navigația pe canalul Bega nu se mai desfășoară din anul 1967. În prezent, pe canalul Bega se desfășoară doar navigație de agrement, foarte redusă și doar pe tronsonul</p>

Raportul județean privind starea mediului pentru anul 2023

					<p>Timișoara - Frontieră. Din cele 3 presiuni potențial semnificative de tipul canale navigabile, niciuna nu a fost evaluată ca presiune semnificativă.</p>
--	--	--	--	--	---

(Sursa datelor: Administrația Națională „Apele Române”, Planul Național de Management actualizat (<https://rowater.ro/despre-noi/descrierea-activitatii/managementul-european-integrat-resurse-de-apa/planurile-de-management-ale-bazinelor-hidrografice/planuri-de-management-nationale/>))

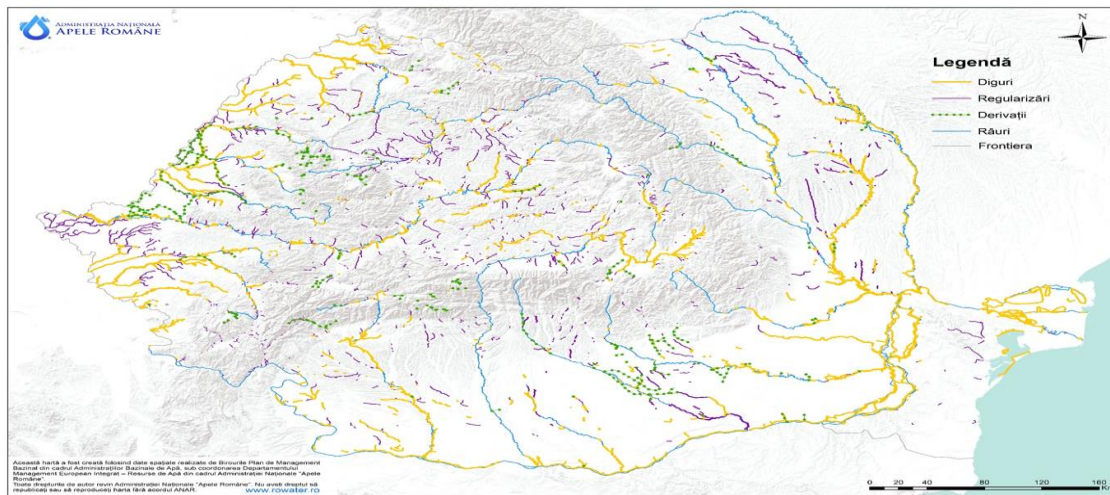


Figura II.1.1.4.1. Lucrări hidrotehnice - presiuni hidromorfologice potențial semnificative (diguri, regularizări și derivații) în anul 2021

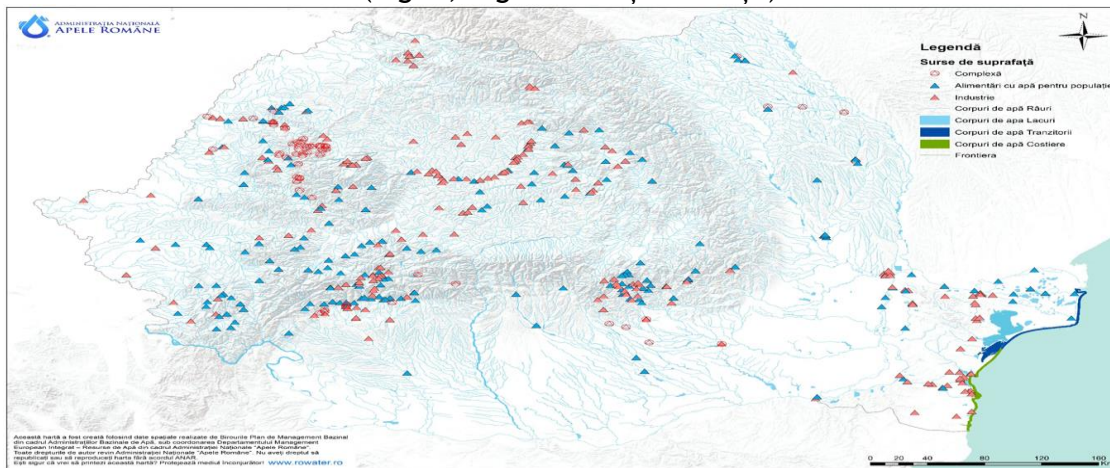


Figura II.1.1.4.2. Prelevările de apă de suprafață potențial semnificative la nivel național în anul 2021

(Sursa datelor: Administrația Națională „Apele Române”, Planul Național de Management actualizat)

Pe lângă impactul produs de alterările hidromorfologice existente asupra stării corpurilor de apă, există o serie de proiecte aflate în diferite stadii de planificare și

Raportul județean privind starea mediului pentru anul 2023

implementare, care pot contribui la alterarea fizică a corpurilor de apă. Proiectele viitoare de infrastructură fac subiectul, în principal a următoarelor tipuri de activități:

- **managementul riscului la inundații** conform documentelor de planificare: Strategia Națională de Management al Riscului la Inundații (SNMRI) pe termen mediu și lung, Planurile de Management al Riscului la Inundații actualizate 2021, proiecte POIM, RO-FLOODS; se precizează că la nivel național se au în vedere un număr de 172 obiective de investiții pe anul 2021, cu finanțare integrală sau parțială de la bugetul de stat, repartizate ANAR; tipurile de lucrări avute în vedere în cadrul obiectivelor de investiții sunt: punere în siguranță acumulări, acumulări nepermanente, consolidare fazeze, îndiguiri, supraînălțări diguri, consolidări diguri, regularizări;
- **producerea de energie prin centrale hidroelectrice**, având în vedere prevederile Strategiei Energetice a României 2020 - 2030, cu perspectiva anului 2050);
- **asigurarea apei pentru irigații** potrivit Strategiei naționale de reabilitare și extindere a infrastructurii de irigații din România, Programului Național de Reabilitare a Infrastructurii principale de Irigații, proiecte PNDR și Program Național Strategic pot CAP 2023-2027);
- **asigurarea condițiilor de transport rutier, feroviar și navigație** - Strategia națională pentru dezvoltarea durabilă a României 2030, proiecte care au făcut/fac subiectul reglementării din punct de vedere al gospodăririi apelor, alte proiecte internaționale;
- **reducerea eroziune costiere** (proiectul Reducerea Eroziunii costiere Faza II, finanțat prin Programul Operațional Infrastructură Mare 2014-2020);
- **infrastructura pentru alimentare cu apă și canalizare** - epurare (Programul Operațional Infrastructură Mare 2014-2020, Planul Național de Reziliență 2021-2026, Programul Operațional Dezvoltare Durabilă 2021-2027, Programul Național „Anghel Saligny” și viitoarea Strategie națională privind alimentarea cu apă, colectarea și epurarea apelor uzate urbane).

Directiva Cadru a Apei subliniază rolul esențial al cantității și dinamicii apei ca suport al calității ecosistemelor acvatice și îndeplinirii obiectivelor de mediu. Conform acesteia, lista elementelor de calitate aferentă obiectivelor de mediu pentru fiecare categorie de apă de suprafață cuprinde: elemente hidromorfologice și elemente fizico-chimice și poluanți specifici care reprezintă suport pentru elementele biologice. Regimul hidrologic este inclus în categoria elementelor hidromorfologice. La nivel european, preocupările în ceea ce privește definirea unui debit ecologic au apărut ca urmare a cerințelor Directivei Cadru a Apei cu privire la stabilirea unui regim hidrologic care să reprezinte suport pentru îndeplinirea obiectivelor de mediu („debit ecologic” - „ecological flow”).

Pentru a sprijini Statele Membre în identificarea unui regim hidrologic care să reprezinte suport pentru atingerea și menținerea stării bune a apelor sau pentru nedeteriorarea stării ecologice existente, la nivelul Comisiei Europene în cadrul Strategiei de Implementare Comună a Directivei Cadru a Apei a fost elaborat, în anul 2015, Ghidul nr. 31 - Debitul ecologic în implementarea Directivei Cadru a Apei/Ecological flows in the implementation of the Water Framework Directive - Guidance Document no. 31. Acest ghid prezintă noțiunea de „debit ecologic” în contextul implementării Directivei Cadru a Apei ca „un regim hidrologic care să asigure atingerea obiectivelor de mediu prevăzute de Directiva Cadru a Apei pentru corpurile naturale de apă de suprafață, așa cum se menționează în articolul 4(1)”. Prin urmare, debitul ecologic trebuie să fie stabilit astfel

Raportul județean privind starea mediului pentru anul 2023

încât să mențină, într-o anumită măsură, dinamica naturală a curgerii apei, adică să fie variabil în timp și spațiu. Debitele ecologice trebuie să conducă la atingerea și menținerea stării ecologice bune pentru corpurile de apă naturale sau nedeteriorarea stării ecologice acolo unde este cazul.

În calitate de Stat Membru, România trebuie să răspundă tuturor cerințelor Uniunii Europene și implicit cerinței de asigurare a unui debit ecologic. Astfel, în contextul atingerii obiectivelor de mediu pentru corpurile de apă de suprafață s-a introdus în Legea Apelor 107/1996 cu modificările și completările ulterioare, noțiunea de debit ecologic, definit în conformitate cu recomandările europene. Ulterior prin aprobarea Hotărârii de Guvern 148/2020 s-a stabilit modul de determinare și de calcul al debitului ecologic, ce a avut la bază cerințele Ghidului WFD CIS nr. 31, legislația națională, rezultatele recente din literatura de specialitate, precum și de posibilitățile de implementare în operativ.

De asemenea, din perspectiva conformării cu prevederile Directivei Cadru Apă și a implementării și respectării legislației naționale specifice în vigoare, pentru protecția și conservarea stării apelor, viitoarele lucrări și activități pe ape sau care au legătură cu apele sunt evaluate din perspectiva posibilului impact al acestora asupra corpurilor de apă, în procesul de reglementare din punct de vedere al gospodăririi apelor.

În acest sens prin Ordinul nr. 828/2019 al Ministrului Apelor și Pădurilor, a fost reglementat conținutul cadru al Studiului de evaluare a impactului asupra corpurilor de apă. În conținutul cadru, o etapă importantă în contextul protecției și nedeteriorării stării corpurilor de apă, o reprezintă identificarea și stabilirea de măsuri suplimentare practice/realizabile de atenuare/reducere a impactului, inclusiv a impactului cumulat, pentru corpurile de apă cu risc de deteriorare a stării. În situația în care respectivul proiect sau cumulat cu proiectele autorizate/în curs de autorizare/avizate/în curs de avizare/planificate conduce la deteriorarea stării corpului de apă, se aplică cerințele de conformare cu prevederile Articolului 4.7 al DCA, transpus în Legea Apelor prin Articolul 2.7.

Deteriorarea/riscul de deteriorare a stării ecologice a corpurilor de apă în relație cu proiectele noi de infrastructură este permisă numai cu respectarea prevederilor Art. 4.7 al Directivei Cadru Apă. Deteriorarea stării (ecologice) a corpurilor de apă se analizează la nivel de element de calitate al stării, cu aplicarea principiului “cele mai defavorabile situații/one out - all out”, având în vedere prevederile din Anexa V a DCA.

În estimarea deteriorării/riscului de deteriorare a stării ecologice, impactul potențial cumulat al viitoarelor proiecte de infrastructură (cât și a celor existente) este luat în considerare.

De asemenea, pentru cazurile în care va avea loc modificarea obiectivului de mediu prin trecerea corpului de apă din categoria corpurilor de apă naturale în corpuri de apă puternic modificate, aceasta se realizează prin respectarea cerințelor Art. 4.7 și ale Art. 4.3 ale DCA.

II.1.2. Prognoze

II.1.2.1. Disponibilitatea, cererea și deficitul de apă

Raportul județean privind starea mediului pentru anul 2023

Prognoza cerinței de apă s-a determinat în anul 2014 în cadrul temei: Actualizarea studiilor de fundamentare a P.A.B.H. - Evaluarea cerințelor de apă (an de referință 2011) la nivelul bazinelor hidrografice pentru orizontul de timp 2020 și 2030.

Pentru realizarea prognozei cerințelor de apă pentru orizontul de timp 2020-2030 a fost aplicată „Metodologia de prognoză a cerințelor de apă ale folosințelor”, elaborată în cadrul Institutului Național de Hidrologie și Gospodărire a Apelor, metodologie aplicată în elaborarea Planului Național de Amenajare a Bazinelor Hidrografice, parte componentă a Schemei Directoare de Amenajare și Management a Bazinelor Hidrografice.

Prognoza cerinței de apă s-a determinat în anul 2014 în cadrul studiului: „Actualizarea studiilor de fundamentare a P.A.B.H. - Evaluarea cerințelor de apă (an de referință 2011) la nivelul bazinelor hidrografice pentru orizontul de timp 2020 și 2030”.

Pentru realizarea prognozei cerințelor de apă pentru orizontul de timp 2020-2030 a fost aplicată „Metodologia de prognoză a cerințelor de apă ale folosințelor”, elaborată în cadrul Institutului Național de Hidrologie și Gospodărire a Apelor, metodologie aplicată în elaborarea Planului Național de Amenajare a Bazinelor Hidrografice, parte componentă a Schemei Directoare de Amenajare și Management a Bazinelor Hidrografice.

Prognoza cerinței de apă s-a determinat prin metode specifice de prognoză pentru fiecare categorie de folosință de apă:

- Populație;
- Industrie;
- Irigații;
- Zootehnie;
- Acvacultură/piscicultură.

În elaborarea **prognozei cerințelor de apă pentru populație** s-a ținut cont de:

- datele puse la dispoziție de Institutul Național de Statistică prin Recensământul Populației și Locuințelor realizat în anul 2011;
- datele statistice privind evoluția populației din România realizată de Organizația Națiunilor Unite (Departamentul pentru Economie și Afaceri Sociale - Divizia Populației) în lucrarea „World Population Prospects: The 2012 Revision” publicată la 13 iunie 2013;
- repartiția populației pe medii de locuire;
- coeficientul de creștere a gradului de urbanizare pentru România (conform statisticii Organizației Națiunilor Unite (Departamentul pentru Economie și Afaceri Sociale - Divizia Populației) din lucrarea „World Urbanization Prospects: The 2011 Revision. Average Annual Rate of Change the Percentage Urban by Major Area, Region and Country” publicată în octombrie 2012;
- prognoza evoluției populației pentru orizontul de timp 2020-2030;
- rata de utilizare a apei pentru populație în zonele urbane/rurale, la nivelul României;
- prevederile Programului Operațional Sectorial de Mediu (POS MEDIU).

Prognoza cerințelor de apă pentru populație s-a realizat pentru trei scenarii în funcție de rata fertilității: scenariul minimal (rata scăzută a fertilității), scenariul mediu (rata medie a fertilității) și scenariul maximal (rata ridicată a fertilității).

Prognoza cerințelor de apă pentru industrie s-a determinat prin metoda prelevărilor pe locuitor, având la bază:

Raportul județean privind starea mediului pentru anul 2023

- volumul de apă industrială prelevat la nivelul anului de referință, volum ce a fost preluat din Balanța Apei elaborată de Administrația Națională „Apele Române” ;
- populația la nivelul anului de referință;
- evoluția principalilor indicatori economico - sociali furnizată de Comisia Națională de Prognoză, prin publicația "Proiecția principalilor indicatori economico - sociali în profil teritorial până în 2016", publicat în iunie 2013. Ca și în cazul prognozei cerințelor de apă pentru populație, prognoza cerinței de apă pentru industrie s-a realizat pentru trei scenarii de prognoză.

Pentru determinarea cerinței de apă pentru industrie pentru orizontul de timp 2020 - 2030 se prevăd 3 scenarii de prognoză.

Prognoza cerințelor de apă pentru irigații s-a determinat luând în considerare:

- volumele de apă prelevate pentru irigații în anii anteriori etapei de calcul;
- suprafețele prognozate a fi irigate în conformitate cu Strategia Investițiilor în Sectorul Irigațiilor, elaborată de Fidman Merk at S.R.L. (Ianuarie 2011) pentru Ministerul Agriculturii și Dezvoltării Rurale - Proiectul de Reabilitare și Reformă a Sectorului de Irigații;
- suprafețele prognozate a fi amenajate pentru irigații cu normele de udare aferente la nivel național, conform informațiilor primite de la ANIF. Calculele de prognoză s-au realizat pe trei scenarii de prognoză.

Prognoza cerințelor de apă pentru zootehnie se referă în mod exclusiv la cerința de apă necesară creșterii animalelor în regim industrial, pentru animalele crescute în gospodăriile populației volumele de apă necesare s-au considerat înglobate în cerința de apă din mediul rural.

Pentru calcul prognozei cerințelor de apă pentru zootehnie s-au luat în considerare:

- datele furnizate de Institutul Național de Statistică ce cuprind efectivele de animale, pe categorii de animale, forme de proprietate, macroregiuni, regiuni de dezvoltare și județe pentru anul de referință (2011);
- numărul populației la nivelul anului de referință;
- prognoza numărului de locuitori pentru orizontul de timp 2020-2030 determinată anterior;
- cerința medie de apă pentru animalele crescute în regim industrial.

Calculele de prognoză s-au realizat pentru trei scenarii de prognoză.

Prognoza cerințelor de apă pentru acvacultură/piscicultură s-a realizat luând în considerare:

- volumele de apă prelevate în anii anteriori pentru acvacultură/piscicultură, volume ce au fost preluate din Balanța Apei elaborată de Administrația Națională „Apele Române”;
- suprafețele amenajărilor piscicole - pepiniere și crescătorii potrivit Registrului Unităților de Acvacultură (RUA actualizarea martie 2014) a Agenției Naționale pentru Pescuit și Acvacultură.

Calculele de prognoză s-au realizat pentru un scenariu de prognoză.

Raportul județean privind starea mediului pentru anul 2023

În tabelul II.1.2.1.2 se prezintă cerința de apă, la nivelul României, pe folosințe de apă și pe orizonturi de timp, pentru scenariul mediu.

Tabel II.1.2.1.2 Centralizator privind cerința de apă pentru 2020-2030

Folosința de apă	Cerința de apă (mil. mc)
	2030
Populație	2.097
Industrie	7.383
Irigații	1.689
Zootehnie	164
Acvacultură	949
Total România	12.282

În figura II.1.2.1.2 este reprezentată prognoza cerinței de apă totală la nivel național pentru orizontul de timp 2015 - 2030.

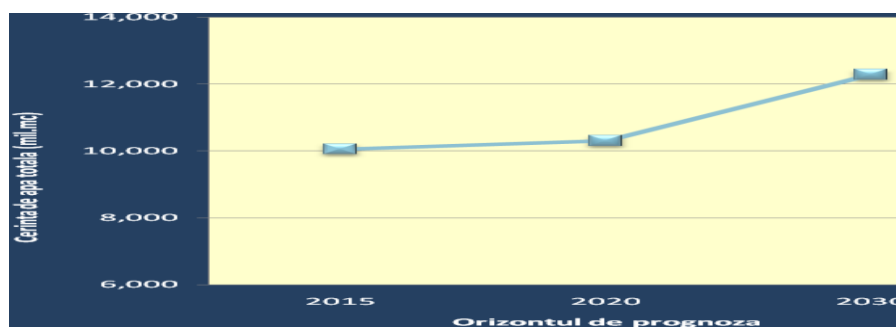


Figura II.1.2.1.2. Prognoza cerinței de apă totală la nivel național pentru orizontul de timp 2015 - 2030

II.1.2.2. Riscurile și presiunile inundațiilor

Cod indicator România: RO 53

Cod indicator AEM: CLIM 17

DENUMIRE: INUNDAȚII

DEFINIȚIE: Acest indicator evidențiază tendința producerii de inundații majore în Europa, precum și schimbările preconizate în variația inundațiilor cu o perioadă de revenire de 100 de ani.

Problema esențială în managementul riscului la inundații este aceea a riscului acceptat de populație și decidenți, știut fiind că nu există o protecție totală împotriva inundațiilor (risc zero), după cum nu există nici un consens general asupra riscului acceptabil.

Riscul la inundații este caracterizat de natura fenomenului de inundare (inundații din cursuri de apă, viituri rapide, inundații din creșterea nivelului apelor subterane, inundații generate de furtuni marine, inundații excepționale generate de accidente/incidente la construcții hidrotehnice-diguri, baraje) și probabilitatea de producere asociată acestora, corelat cu gradul de expunere al receptorilor (numărul persoanelor și al bunurilor expuse riscului la inundații precum și valoarea economică a

Raportul județean privind starea mediului pentru anul 2023

acestora) și vulnerabilitatea la inundații a receptorilor, rezultând implicit că pentru reducerea riscului trebuie acționat asupra acestor caracteristici ale sale.

Diminuarea consecințelor inundațiilor este rezultatul unei combinații ample, dintre măsurile și acțiunile premergătoare producerii fenomenului (activități de prevenire, de protecție și de pregătire), cele de management din timpul desfășurării inundațiilor (acțiunile de răspuns întreprinse în timpul inundațiilor, cunoscute sub denumirea de managementul situațiilor de urgență) și cele întreprinse post inundații (de reconstrucție și învățăminte deprinse ca urmare a producerii fenomenului).

Vulnerabilitatea reprezintă susceptibilitatea obiectelor de a fi afectate de către hazard. Ca urmare a efectelor destructive ale hazardului, viețile și sănătatea oamenilor sunt supuse unui risc direct. Sunt supuse riscului ca urmare a distrugerii clădirilor, recoltelor, șeptelului sau a echipamentelor, veniturilor populației și mijloacelor sale. Fiecare tip de hazard supune la risc o serie de elemente. Multe acțiuni de diminuare a dezastrelor sunt orientate spre reducerea vulnerabilității. În vederea acțiunii de reducere a vulnerabilității, cei ce se ocupă de planificarea dezvoltării trebuie să înțeleagă care din receptorii de risc sunt cei mai expuși riscului datorită principalelor hazarduri identificate. Vulnerabilitatea poate fi caracterizată prin două categorii de aspecte: tangibile și intangibile.

Spre exemplificare, în cazul inundațiilor, aspectele tangibile cuprind orice este situat în zona inundabilă: oameni, construcții, recoltă, mijloace de trai, mașini, echipamente, infrastructuri, clădiri etc. Ca aspecte intangibile sunt considerate coeziunea socială, structura comunității, coeziunea cultural - artistică.

S-a încercat realizarea unei ierarhizări a teritoriului din punct de vedere al vulnerabilității la inundații. Unii autori au propus o ierarhizare folosind drept criteriu mărimea monetară a pagubelor fizice directe produse de inundații și în special criteriul privind ponderea acestor pagube pe entități administrative (județe) din paguba totală la nivel național. Este evident că o asemenea ierarhizare este cu totul subiectivă, cel puțin dacă se are în vedere inexistența la noi a unei metodologii unitare de evaluare a pagubelor.

Deși evidența pagubelor produse de inundații se ține pe județe, pentru a judeca vulnerabilitatea unui județ nu este suficientă numai mărimea pagubei directe exprimată monetar. Aceasta rezultă chiar din definiția conceptului de vulnerabilitate.

Vulnerabilitatea depinde deasemenea de densitatea populației expuse, de capacitatea de avertizare preventivă, de educație, de starea de sănătate etc. Din aceste considerente o ierarhizare credibilă a teritoriului din punct de vedere al riscului/vulnerabilității la inundații o constituie cea la nivel de bazin hidrografic pe baza unui set de indicatori de vulnerabilitate. În ierarhizarea teritoriului la inundații nu pot fi excluși și alți factori precum condițiile climatice, de relief, geologie, hidrografie, dar și natura și valoarea receptorilor de risc.

Tabel nr. II.1.2.2.1 Tabel sintetic cu privire la inundațiile din România

Nr. crt.	Anul	Nr. evenimente	Nr. evenimente semnificative	Localități urbane afectate
1	2010	94	9	117

Raportul județean privind starea mediului pentru anul 2023

2	2011	45	1	19
3	2012	39	6	39
4	2013	74	4	47
5	2014	151	14	72
6	2015	49	2	20
7	2016	171	18	93
8	2017	137	***	68
9	2018	164	***	138
10	2019	154	***	131
11	2020	158	***	111
12	2021	207	***	122
13	2022	214	3	119
14	2023	262	2	178

Notă:***evenimentele istorice semnificative se stabilesc în cadrul ciclului 3 de implementare al Directivei inundații 2007/60/CE

II.1.3. Utilizarea și gestionarea eficientă a surselor de apă

Până în prezent studiile au arătat, de exemplu, că frecvența inundațiilor este mai mare în lunile de primăvară, martie-aprilie, și în cele de vară, iulie-august.

Resursa de apă este mai redusă în lunile aprilie și septembrie și în acest caz eforturile de gestionare a acesteia trebuie orientate către asigurarea disponibilului de apă la sursă. Ploi scurte, de mare intensitate au mărit frecvența inundațiilor și în special al celor de tip flash flood.

Pentru a asigura disponibilul de apă la sursă în România și luând în considerare schimbările climatice actuale și viitoare, trebuie întreprinse următoarele măsuri:

Măsuri de adaptare pentru asigurarea disponibililor de apă la sursă:

- realizarea de noi infrastructuri de transformare a resurselor hidrologice în resurse socio-economice: noi lacuri de acumulare, noi derivații interbazinale și altele asemenea;
- modificarea infrastructurilor existente pentru a putea regulariza debitele a căror distribuție în timp se modifică ca urmare a schimbărilor climatice: supraînălțarea unor baraje, reechiparea cu noi uvraje și altele asemenea;
- proiectarea și implementarea unor soluții pentru colectarea și utilizarea apei din precipitații;
- extinderea soluțiilor de reîncărcare cu apă a straturilor freatice;
- realizarea de poldere pentru atenuarea viiturilor: acumulări nepermanente laterale cursurilor de apă.

Măsuri de adaptare la folosințele de apă/utilizatori:

Raportul județean privind starea mediului pentru anul 2023

- a) utilizare mai eficientă și conservarea apei prin reabilitarea instalațiilor de transport și de distribuție a apei și prin modificări tehnologice: promovarea de tehnologii cu consumuri reduse de apă;
- b) modificări în stilul de viață al oamenilor: reducerea cerințelor de apă, utilizarea pentru anumite activități a apei recirculate și altele asemenea;
- c) creșterea gradului de recirculare a apei pentru nevoi industriale;
- d) modificarea tipurilor de culturi agricole prin utilizarea acelor adaptate la cerințe mai reduse de apă;
- e) elaborarea și implementarea unor sisteme de prețuri și tarife pentru apă în funcție de folosința de sezon și de resursa disponibilă
- f) utilizarea pentru anumite destinații/folosințe a apelor de calitate inferioară;
- g) îmbunătățirea legislației de mediu.

Măsuri care trebuie întreprinse la nivelul bazinului hidrografic:

- a) actualizarea schemelor directe de amenajare și de management, astfel încât să se ia în considerare efectele schimbărilor climatice: scăderea disponibilului la sursă, creșterea cerinței de apă;
- b) aplicarea principiilor de management integrat al apei pentru cantitate și calitate;
- c) introducerea chiar de la proiectare în lacurile de acumulare care se vor construi, a unor volume de rezervă care să se utilizeze doar în situații excepționale sau realizarea unor lacuri de acumulare cu regim special de exploatare pentru a suplimenta resursele de apă disponibile în situații critice;
- d) transferuri inter-bazinale de apă pentru a compensa deficitele de apă în anumite bazine;
- e) stabilirea unor obiective privind calitatea apei și aplicarea unor criterii de calitate a acesteia în scopul prevenirii, controlării și reducerii impactului transfrontalier, coordonarea reglementărilor și emiterii avizelor;
- f) îmbunătățirea tratării apei reziduale și menajere;
- g) armonizarea reglementărilor privind limitarea emisiilor de substanțe periculoase în apă;
- h) identificarea zonelor cu potențial de risc la inundații, deficit de apă/secetă.

Măsuri care trebuie întreprinse pentru managementul riscului la inundații:

- a) alegerea unor lucrări de protecție împotriva inundațiilor la nivel local destinate unor localități și structuri socio-economice în locul lucrărilor de protecție împotriva inundațiilor ample, de mari dimensiuni;
- b) alegerea regularizării cursurilor de apă, încetinirea și diminuarea inundațiilor pe măsură ce se produc, în locul supraînălțării digurilor existente sau construirii de noi diguri;
- c) folosirea celor mai noi metode și tehnologii pentru reabilitarea/construirea digurilor și efectuarea lucrărilor de protecție în corelare cu planurile teritoriale de amenajare urbanistică;
- d) elementele planurilor de gestionare a riscurilor de inundații trebuie revizuite periodic și, dacă este cazul, trebuie actualizate, luând în considerare efectele posibile ale schimbărilor climatice asupra apariției inundațiilor;
- e) creșterea gradului de conștientizare privind riscul de inundații în rândul populației expuse, măsuri adecvate înainte și după producerea acestora, încheierea de contracte de asigurare și altele asemenea;

Raportul județean privind starea mediului pentru anul 2023

f) îmbunătățirea capacității de răspuns a autorităților administrației publice locale cu atribuții în managementul situațiilor de urgență generate de inundații, accidente la construcții hidrotehnice și poluări accidentale.

Măsurile care trebuie întreprinse pentru a combate seceta/deficitul de apă se vor lua în funcție de fazele de apariție a acesteia/acestui:

- a) servicii de monitorizare și avertizare privind scăderea debitelor/secetă la nivel național;
- b) diminuarea scurgerilor în rețelele de distribuție a apei;
- c) măsuri de economisire și folosire eficientă a apei: irigații, industrie;
- d) cooperarea cu alte țări vizând schimbul de experiență în combaterea secetei;
- e) planuri de aprovizionare prioritară cu apă a populației și animalelor/ierarhizarea restricțiilor de folosire a apei în perioade deficitare;
- f) stabilirea de metodologii pentru pragurile de secetă și cartografierea secetei;
- g) mărirea capacității de depozitare a apei;
- h) reasigurarea calității apei pe timp de secetă;

(Sursa: Ministerul Mediului și Schimbărilor Climatice: Strategia națională a României privind schimbările climatice 2013 - 2020;

(http://www.mmediu.ro/beta/wpcontent/uploads/2013/10/2013-10-01_SNSC.pdf)

În ultima perioadă de timp se observă o variație descrescătoare a volumelor de apă prelevate. Această variație nu exprimă doar cerința efectivă de apă, ci poate exprima existența anumitor restricții în aprovizionarea cu apă, precum și efectele introducerii contorizării consumului de apă, reducerii pierderilor de apă pe rețelele de distribuție, etc.

Utilizarea și gestionarea eficientă a resurselor de apă implică implementarea unor schimbări de comportament atât al producătorilor de bunuri și servicii de gospodărire a apelor, cât și al utilizatorilor, al populației față de resursele de apă și față de mediu.

II.2. CALITATEA APEI

II.2.1. Calitatea apei. Stare și consecințe

Stabilirea stării ecologice a corpurilor de apă (apă de suprafață, apă subterană și apă de îmbăiere) se realizează pe baza următorilor indicatori specifici ai Agenției Europene de Mediu:

Cod	Denumire	Tip	Categorie
WEC 04	Scheme de clasificare a cursurilor de apă	Indicator descriptiv	Indicator de impact
CSI 19	Substanțele consumatoare de oxigen din cursurile de apă	Indicator descriptiv	Indicator de stare
CSI 20	Nutrienții din apa dulce	Indicator descriptiv	Indicator de stare
WHS 02	Substanțele periculoase din cursurile de apă	Indicator descriptiv	Indicator de stare
WHS 03	Substanțele periculoase din lacuri	Indicator descriptiv	Indicator de stare
WHS 01	Pesticidele din apele	Indicator descriptiv	Indicator de stare

Raportul județean privind starea mediului pentru anul 2023

	subterane		
CSI 22	Calitatea apelor de îmbăiere	Indicator de performanță	Indicator de stare

II.2.1.1. Calitatea apei cursurilor de apă

Cod indicator România: RO 67

Cod indicator AEM: WEC 04

DENUMIRE: SCHEME DE CLASIFICARE A CURSURILOR DE APĂ

DEFINIȚIE: Schemele de clasificare a cursurilor de apă sunt concepute pentru a oferi o indicație privind gradul de poluare.

Schemele de clasificare a cursurilor de apă sunt concepute pentru a oferi o indicație privind gradul de poluare al acestora. În România, schema de clasificare a cursurilor de apă este de tip combinat și se bazează pe elemente de calitate biologice, chimice și fizicochimice. Schemele de clasificare a cursurilor de apă evidențiază, sub aspect general, dacă a existat o ameliorare sau nu a calității acestora.

Starea ecologică finală ia în considerare principiul conform căruia cea mai scăzută valoare stabilește starea calității, respectiv cea mai defavorabilă situație.

✓ *Evaluarea stării ecologice/potențialul ecologic al cursurilor de apă monitorizate (corpuri de apă naturale, puternic modificate, artificiale - râuri) pe spații/bazine hidrografice în anul 2023 (km)*

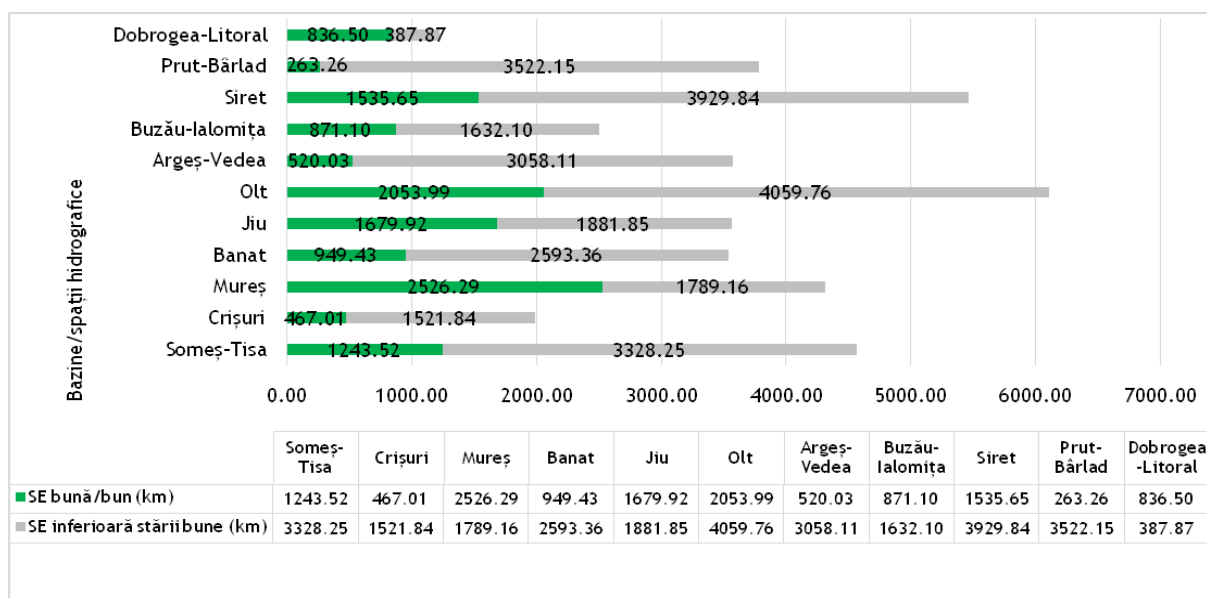


Figura II.2.1.1.1 Starea ecologică/potențialul ecologic al cursurilor de apă monitorizate (corpuri de apă naturale, puternic modificate, artificiale - râuri) pe spații/bazine hidrografice în anul 2023 (km)

(Sursa: Administrația Națională "Apele Române", Sinteza calității apelor din România în anul 2023)

Raportul județean privind starea mediului pentru anul 2023

- ✓ *Evaluarea stării ecologice/potențialul ecologic al cursurilor de apă monitorizate (corpuri de apă naturale, puternic modificate, artificiale - râuri) pe spații/bazine hidrografice în anul 2023*(%)*

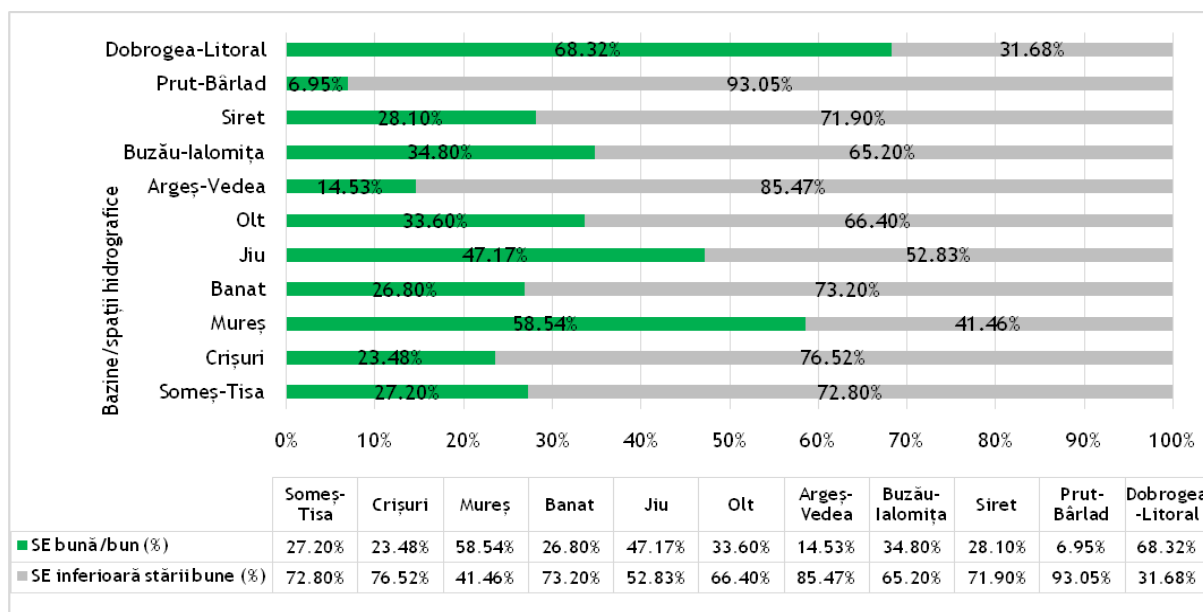


Figura II.2.1.1.2. Starea ecologică / potențialul ecologic al cursurilor de apă monitorizate (corpuri de apă naturale, puternic modificate, artificiale - râuri) pe spații/bazine hidrografice în anul 2023(%)

(Sursa: Administrația Națională "Apele Române", Sinteza calității apelor din România în anul 2023)

- ✓ *Evoluția stării ecologice/potențialul ecologic al cursurilor de apă monitorizate (corpuri de apă naturale, puternic modificate, artificiale - râuri) la nivel național în anul 2023**

Tabel II.2.1.1.1 Evaluarea stării ecologice / potențialului ecologic al cursurilor de apă monitorizate (corpuri de apă naturale, puternic modificate, artificiale - râuri) la nivel național în anul 2023

Stare ecologică / Potențial ecologic	2023*
Foarte Bună și Bună (%) / Maxim și Bun (%)	29,90
Moderată (%) / Moderat (%)	58,10
Slabă (%)	9,85
Proastă (%)	2,15
SE inferioară stării bune (%)	70,10
Lungime rețea de râu monitorizată (km)	40650,995
Numărul secțiunilor de monitorizare	1215

(Sursa: Administrația Națională "Apele Române", Sinteza calității apelor din România în anul 2023)

Raportul județean privind starea mediului pentru anul 2023

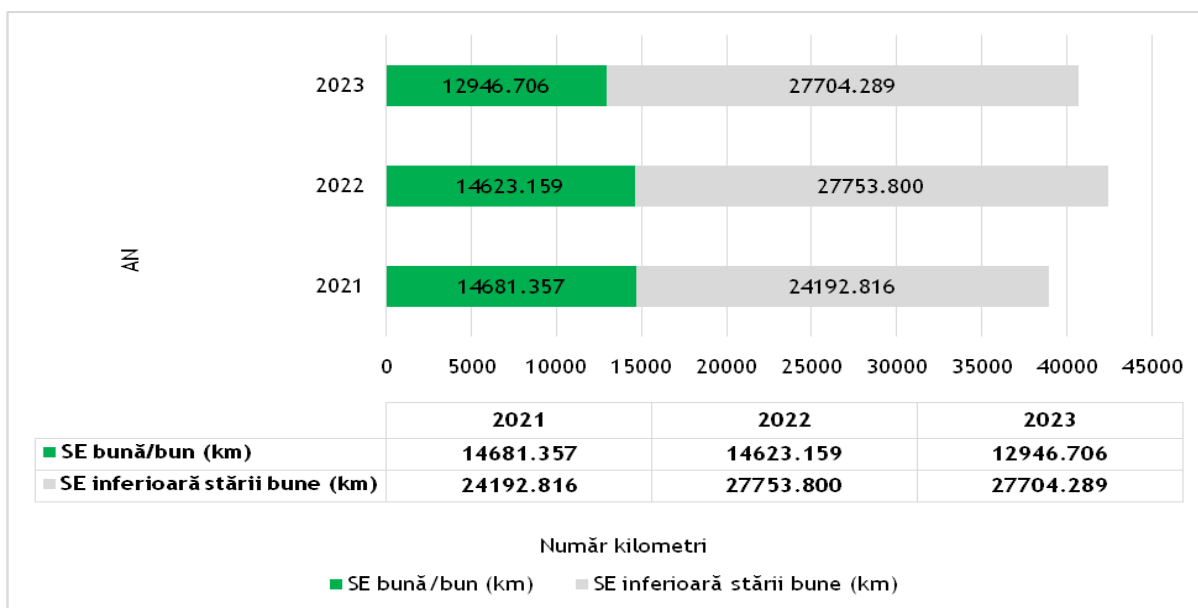


Figura II.2.1.1.3 Evoluția stării ecologice / potențialului ecologic al cursurilor de apă monitorizate (corpuri de apă naturale, puternic modificate, artificiale - râuri) pe spații / bazine hidrografice în anii 2021 - 2023 (Km)

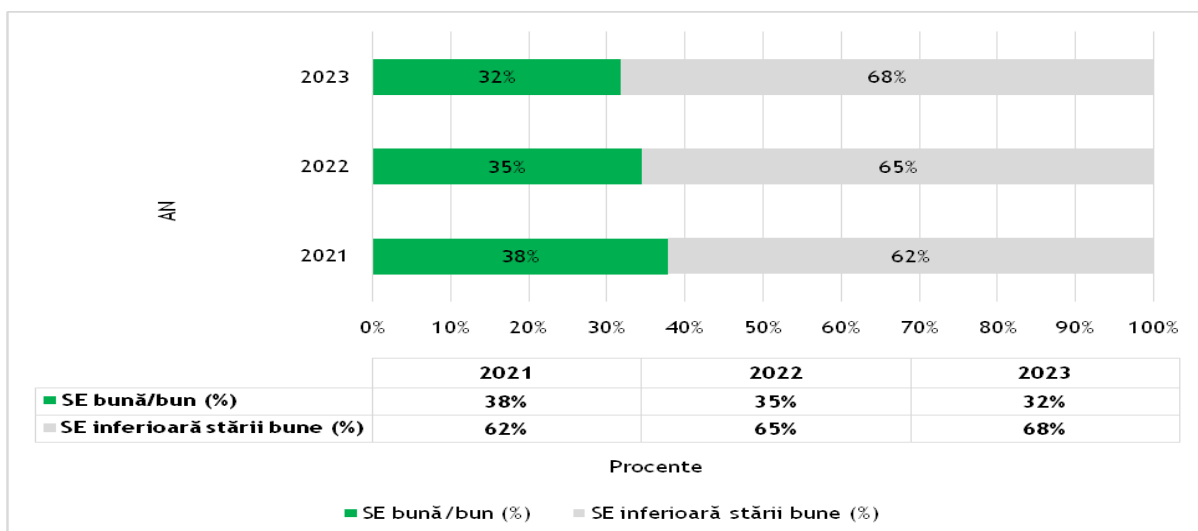


Figura II.2.1.1.4 Evoluția stării ecologice / potențialului ecologic al cursurilor de apă monitorizate (corpuri de apă naturale, puternic modificate, artificiale - râuri) pe spații / bazine hidrografice în anii 2021- 2023 (%)

Cod indicator România: RO 65

Cod indicator AEM: VHS 02

DENUMIRE: SUBSTANȚELE PERICULOASE DIN CURSURILE DE APĂ

Pentru acest indicator s-a avut în vedere raportarea substanțelor prioritare din HG 570/2016 care stau la baza evaluării stării chimice a apelor de suprafață (mediul de investigație APĂși mediul de investigație BIOTA).

Raportul județean privind starea mediului pentru anul 2023

Evaluarea stării chimice are în vedere conformarea față de standardele de calitate a mediului stabilite pentru valoarea mediei aritmetice (SCM-MA), cât și pentru valoarea concentrației maxime admisibile (SCM-CMA) pentru mediul de investigare APĂ, precum și conformarea față de standardele de calitate stabilite pentru mediul de investigare BIOTA (SCM Biota)(conform H.G. 570/2016).

✓ Distribuția numărului de substanțe prioritare monitorizate în cursurile de apă pe spații/bazine hidrografice în anul 2023

Tabelul II.2.1.1.2 Substanțe prioritare monitorizate în cursurile de apă pe spații / bazine hidrografice în anul 2022 (nr.) - mediul de investigare APĂ și mediul de investigare BIOTA

Spațiu / Bazin hidrografic	Lungime monitorizată (Km)	Secțiuni monitorizate (nr.)	Substanțe prioritare APA		Substanțe prioritare BIOTA	
			Metale prioritare (nr.)	Micropoluanți organici (nr.)	Metale prioritare (nr.)	Micropoluanți organici (nr.)
Someș-Tisa	4450,889	132	3	37	1	3

(Sursa: Administrația Națională "Apele Române", Sinteza calității apelor din România în anul 2023)

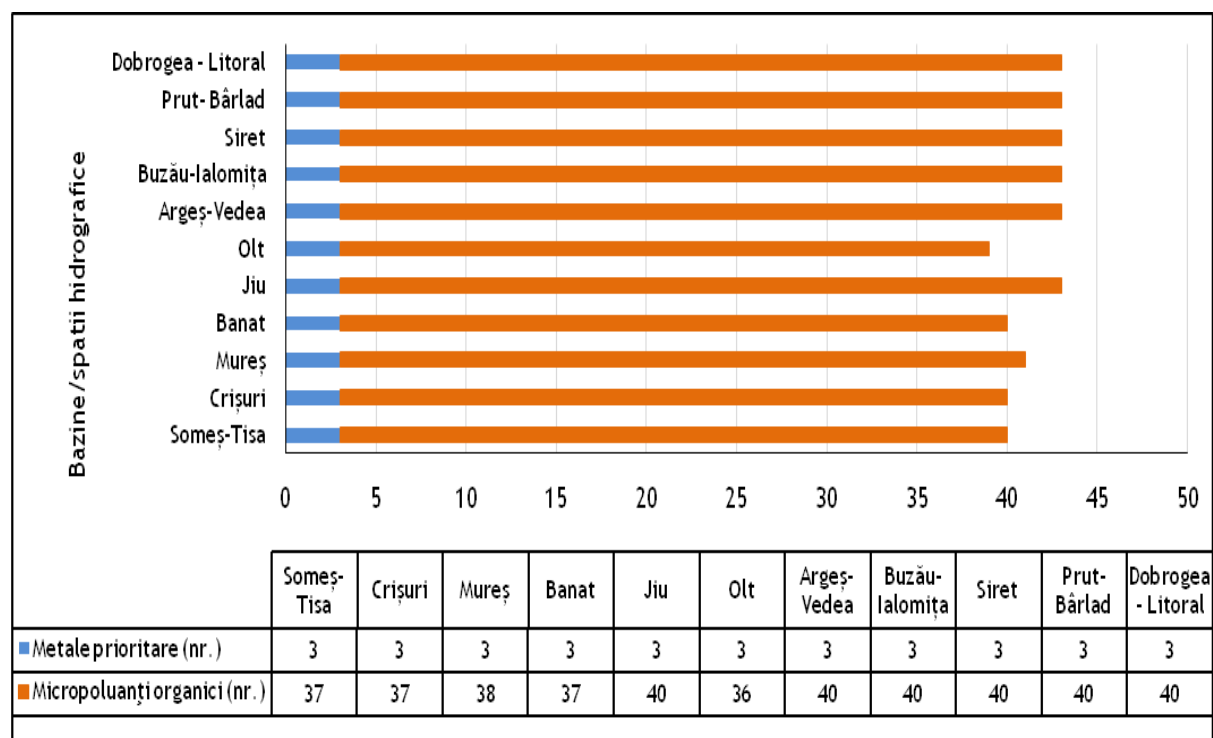


Figura II.2.1.1.3 Substanțe prioritare monitorizate în cursurile de apă pe spații / bazine hidrografice în anul 2023 (nr.) - mediul de investigare APĂ

(Sursa: Administrația Națională "Apele Române", Sinteza calității apelor din România în anul 2023)

Raportul județean privind starea mediului pentru anul 2023

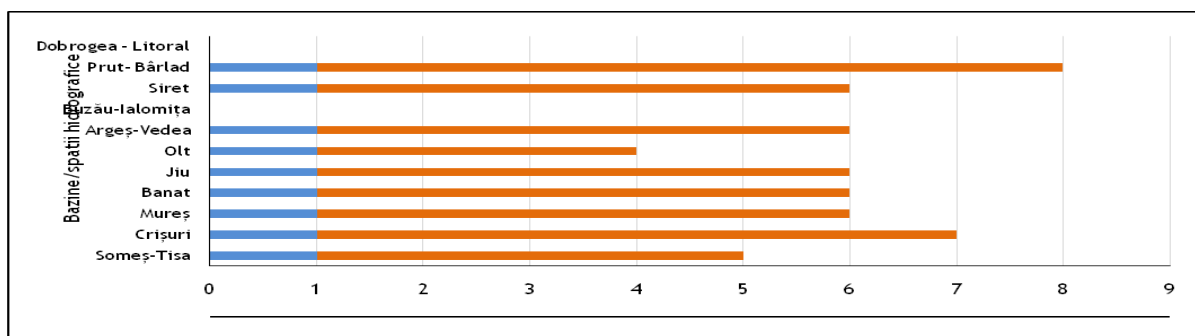


Figura II.2.1.1.4. Substanțe prioritare monitorizate în cursurile de apă pe spații /bazine hidrografice în anul 2022 (nr.) - mediul de investigație BIOTA

(Sursa: Administrația Națională "Apele Române", Sinteza calității apelor din România în anul 2023)

Tabelul II.2.1.1.5. Ponderea secțiunilor de monitorizare cu concentrație mai mare decât SCM (%) în perioada 2015 - 2023

Anul	2015	2016	2017	2018	2019	2020	2021	2022	2023
Substanțe prioritare monitorizate (nr.)	36	42	33	35	42	42	41	42	43
Secțiuni de monitorizare (nr.)	435	392	385	615	611	628	623	683	721
Ponderea secțiunilor cu concentrație mai mare decât SCM (%)	3,44	3,82	5,71	6,67	4,75	7,64	7,70	5,71	6,38

(Sursa: Administrația Națională "Apele Române", Sinteza calității apelor din România în anul 2023)

Cod indicator România: RO 65

Cod indicator AEM: CSI 19

DENUMIRE: SUBSTANȚELE CONSUMATOARE DE OXIGEN DIN RÂURI

Evacuări de substanțe organice și nutrienți în resursele de apă de la aglomerările umane, la nivel național.

Tabelul II.2.1.1.4. Cantități de poluanți evacuați în apele uzate (tone/an) în anul 2023

Categorie aglomerări umane	Cantități de poluanți evacuați în apele uzate (tone/an)			
	CBO5	CCO-Cr	N total	P total
> 100 000 l.e.	11929,95	34975,36	7986,04	727,27
10 000 - 100 000 l.e.	3162,93	10345,30	2549,99	286,62
2 000 - 10 000 l.e.	2142,18	5962,14	280,89	37,45
< 2 000 l.e.	2454,36	6658,42	12,14	2,50

(Sursa: Administrația Națională "Apele Române", Sinteza calității apelor din România anul 2023)

Raportul județean privind starea mediului pentru anul 2023

II.2.1.2. Calitatea apei lacurilor

<p>Cod indicator România: RO 66 Cod indicator AEM: VHS 03 DENUMIRE: SUBSTANȚELE PERICULOASE DIN LACURI DEFINIȚIE: Indicatorul cuantifică concentrațiile (medii anuale) de substanțe periculoase prezente în lacuri. Substanțele periculoase solicitate pentru raportare sunt cele listate în HG nr. 351/2005 privind aprobarea Programului de eliminare treptată a evacuărilor, emisiilor și pierderilor de substanțe prioritar periculoase, modificată și completată prin HG nr. 1038/2010.</p>

Pentru acest indicator s-au avut în vedere raportarea substanțelor prioritare din HG 570/2016 care stau la baza evaluării stării chimice a apelor de suprafață (mediul de investigare APĂ). De asemenea, prin depășiri față de SCM se înțelege atât depășirile față de SCM-MA cât și față de SCM-MAC (conform H.G. 570/2016).

✓ Informații generale privind monitorizarea substanțelor periculoase din lacuri

Tabel II.2.1.2.1 Distribuția substanțelor prioritare monitorizate în lacuri (lacuri naturale, puternic modificate și artificiale) pe spații/bazine hidrografice în anul 2023

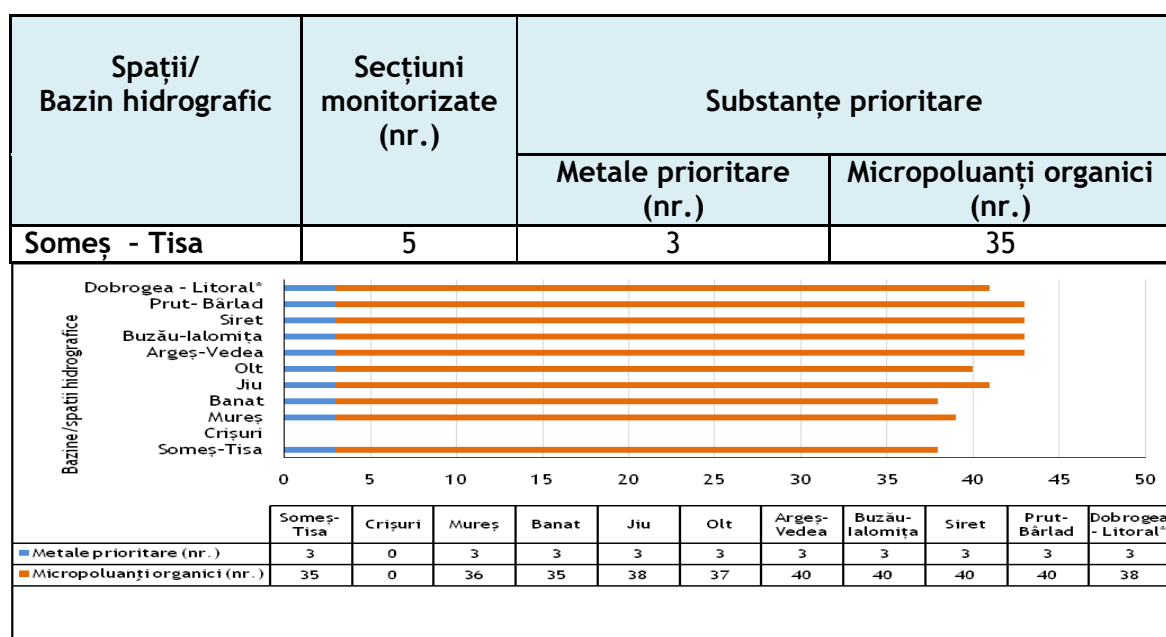


Figura II.2.1.2.1. Distribuția substanțelor prioritare monitorizate în lacuri (lacuri naturale, puternic modificate și artificiale) pe spații/bazine hidrografice în anul 2023 (Sursa: Administrația Națională “Apele Române”, Sinteza calității apelor din România în anul 2023)

✓ Evoluția secțiunilor de monitorizare cu concentrație mai mare decât SCM

Raportul județean privind starea mediului pentru anul 2023

Tabel II.2.1.2.2. Ponderea secțiunilor de monitorizare a substanțelor prioritare cu concentrații mai mari decât SCM (%) pentru anul 2023 pe spații/bazine hidrografice

Spații/Bazin hidrografic	Secțiuni de monitorizare (nr.)	Secțiuni de monitorizare cu concentrații mai mari decât SCM (nr.)	Ponderea secțiunilor de monitorizare cu concentrații mai mari decât SCM (%)
Someș -Tisa	5	0	0
Total	84	0	0

Tabel II.2.1.2.3. Ponderea secțiunilor de monitorizare cu concentrație mai mare decât SCM (%) în perioada 2015 - 2023

Anul	2015	2016	2017	2018	2019	2020	2021	2022	2023
Substanțe prioritare monitorizate (nr.)	31	37	33	18	32	32	25	32	43
Secțiuni de monitorizare (nr.)	71	95	385	111	107	104	110	102	84
Ponderea secțiunilor cu concentrație mai mare decât SCM (%)	2,81	3,15	5,71	0,90	1,87	2,88	0,00	0,00	0,00

Sursa: Administrația Națională "Apele Române", Sinteza calității apelor din România în anul 2023)

II.2.1.3. Calitatea apelor subterane

Directiva Cadru în domeniul Apelor 2000/60/CEE, privind stabilirea cadrului pentru o politica europeană în domeniul apelor, a integrat prevederile directivei apelor subterane într-un ansamblu general menit să asigure protecția calitativă și cantitativă a tuturor resurselor de apă de pe teritoriul Uniunii Europene. Ca urmare a implementării Directivei Cadru a Apei 2000/60/CEE în România, s-a realizat zonarea sistemelor acvifere cu nivel liber și a celor cu nivel sub presiune, fiind delimitate, descrise și caracterizate 142 corpuri de apă subterană, aceasta grupare realizându-se și în scopuri manageriale.

În spațiul hidrografic Someș - Tisa au fost identificate, delimitate și descrise un număr de 15 corpuri de ape subterane, dintre care 3 corpuri sunt transfrontaliere, după cum urmează:

1. ROSO01/ Conul Somesului, Holocen si Pleistocen sup.
2. ROSO02/ R. Iza si Viseu
3. ROSO03/ Depr.Maramures
4. ROSO04/ Mtii Bihor-Vladeasa
5. ROSO06/ Campia Carei
6. ROSO07/ R. Crasna, lunca si terase
7. ROSO08/ Depr. Lapus
8. ROSO09/ Somesul Mare, lunca si terase
9. ROSO10/ Somes Mic, lunca si terase
10. ROSO11/ Somesul superior, lunca si terase
11. ROSO12/ Depr. Baia Mare
12. ROSO13/ Conul Somesului, Pleistocen inf.

Raportul județean privind starea mediului pentru anul 2023

13. ROSO14/ Zona Baia Mare

14. ROSO15/ Muntii Rodnei

15. ROSO17/Câmpia Turului superior

Codul corpurilor de ape subterane (ex: ROSO01) are următoarea structură: RO = codul de țară; SO= Direcția Apelor Someș -Tisa; 01= numărul corpului de apă în cadrul Direcției Apelor Someș -Tisa.

Din cele 15 corpuri de ape subterane identificate, 12 aparțin tipului poros, acumulate în depozite de vârstă cuaternară și pannoniană, iar trei corpuri aparțin tipului fisural sau mixt, carsticfisural sau fisural - poros, dezvoltate în depozite de vârstă triasic - cretacică, paleogen-miocen medie și paleogen - cuaternară. Cele mai multe corpuri de apă subterană și anume 9 (ROSO02, ROSO06, ROSO07, ROSO08, ROSO09, ROSO10, ROSO11, ROSO12 și ROSO17) au fost delimitate în zonele de lunci și terase ale diferitelor râuri afluențe Someșului și Tisei fiind dezvoltate în depozite aluvial - proluviale poros permeabile, de vârstă recentă, în special cuaternară. Fiind situate aproape de suprafața terenului, ele au nivel liber. Două corpuri de apă subterană și anume ROSO04 (Munții Bihor - Vlădeasa) și ROSO15 (Munții Rodnei) se dezvoltă în zone montane și sunt de tipul fisural - carstic, fiind dezvoltate în roci dure, calcaroase sau metamorfice. Alte două corpuri și anume ROSO03 (Depresiunea Maramureș) și ROSO14 (Zona Baia Mare), deși sunt sub presiune, sunt cantonate în depozite pannoniene sau mai vechi și au o importanță economică redusă.

Corpurile de apă subterană se clasifică în două clase: bună și slabă, atât pentru starea cantitativă, cât și pentru cea chimică. Pentru evaluarea stării chimice a apelor subterane, concentrațiile determinate în punctele de monitoring stabilite conform Directivei Cadru a Apei se compară cu valorile de prag (TV threshold values) care sunt considerate astfel obiectivele vizate pentru o stare bună a corpului de apă subterană. Pentru nitrați (50mg/l) și pesticide (0,1μg/l individual și 0,5 μg/l total), sunt valori de prag stabilite în standardele europene, după care fiecare țară membră și-a stabilit valorile de prag pentru celelalte substanțe poluante, având la bază valorile fondului natural (NBL).

Riscul neatingerii obiectivelor de mediu are la bază criteriile calitative și cantitative. Pentru evaluarea riscului calitativ se analizează, mai întâi, numărul și distribuția forajelor monitorizate. La determinarea riscului, din punct de vedere calitativ, s-au avut în vedere următoarele: corpul este considerat la risc, în stare slabă, dacă este poluat în cel puțin 20% din numărul total al punctelor monitorizate.

Cod indicator România: RO 20

Cod indicator AEM: CSI 20

DENUMIRE: NUTRIENȚI ÎN APĂ

DEFINIȚIE: Indicatorul cuantifică azotații prezente în apele subterane și este utilizat pentru a evidenția variațiile geografice ale concentrațiilor acestora și evoluția lor în timp

✓ *Evoluția indicatorului NO³⁻ în apele subterane perioada 2015-2023*

Analizând evoluția indicatorului se constată o tendință de descreștere a acestuia.

Factorii poluatori majori, care afectează calitatea apei subterane, se pot grupa în următoarele categorii: produse petroliere, produse rezultate din procesele industriale,

Raportul județean privind starea mediului pentru anul 2023

produse chimice (îngrășăminte, pesticide) utilizate în agricultură, ce provoacă o poluare difuză greu de depistat și prevenit, produse menajere și produse rezultate din zootehnie, metale grele, radioactivitatea, necorelarea creșterii capacităților de producție și a dezvoltării urbane cu modernizarea lucrărilor de canalizare și realizarea stațiilor de epurare, exploatarea necorespunzătoare a stațiilor de epurare existente, lipsa unui sistem organizat de colectare, depozitare și gestionare a deșeurilor și a nămolurilor de la epurarea apelor industriale uzate.

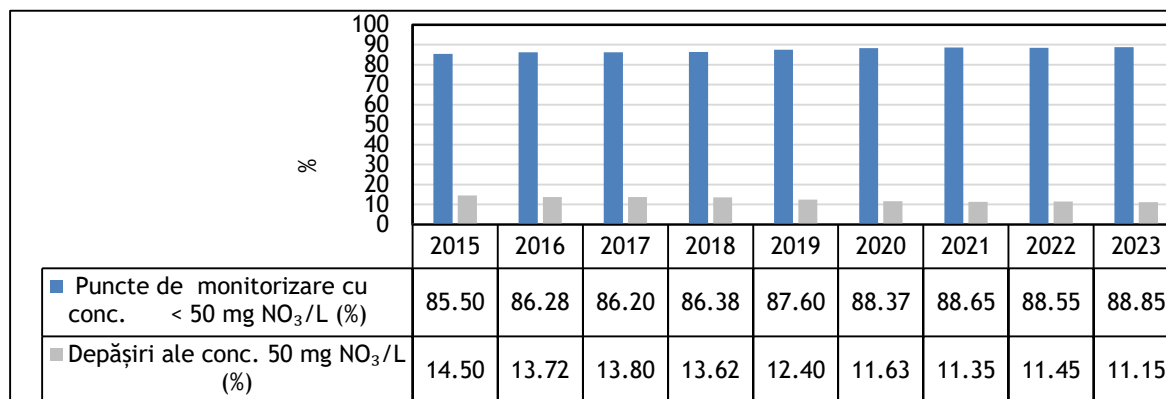


Figura II.2.1.3.1. Evoluția punctelor de monitorizare cu depășiri ale concentrațiilor de nitrați în perioada 2015-2023 (%)

(Sursa: Administrația Națională "Apele Române", Sinteza calității apelor din România în anul 2023)

Cod indicator România: RO 64

Cod indicator AEM: VHS 01

DENUMIRE: PESTICIDELE DIN APELE SUBTERANE

DEFINIȚIE: Indicatorul prezintă concentrația unei substanțe active sau suma concentrațiilor substanțelor active din clasa pesticidelor determinate în apele subterane. Pesticidele solicitate pentru raportare sunt cele enumerate în lista de substanțe prioritare din H.G. nr. 351/2005 privind aprobarea Programului de eliminare treptată a evacuărilor, emisiilor și pierderilor de substanțe prioritare periculoase, modificată și completată prin H.G. nr. 1038/2010.

Poluarea freaticului este cel mai adesea un fenomen aproape ireversibil având consecințe importante asupra folosirii rezervei subterane la alimentarea cu apă în scop potabil, depoluarea surselor de apă din pânza freatică fiind un proces foarte anevoios.

Concentrația de pesticide în apele subterane depinde de următorii factori: natura suprafeței pe care este aplicat, cultura și tipul solului, condițiile meteorologice, natura și rata aplicării, echipamentul utilizat, rata de (bio)degradare în mediu, caracteristicile fizice și chimice ale compusului.

✓ **Informații generale privind monitorizarea pesticidelor din apele subterane, cu specificarea numărului total al corpurilor de apă subterană, pesticidelor monitorizate și punctelor de monitorizare; date specifice anului 2023**

Raportul județean privind starea mediului pentru anul 2023

Tabel II.2.1.3.1. Distribuția numărului punctelor de monitorizare a pesticidelor pe spații/bazine hidrografice în anul 2023

Spații/Bazine hidrografic	Număr corpuri de apă monitorizate	Număr total de puncte de monitorizare	Număr de puncte în care se monitorizează pesticidele	Pesticide monitorizate(nr.)
Someș - Tisa	15	132	3	9

(Sursa: Administrația Națională "Apele Române", Sinteza calității apelor din România în anul 2023)

✓ **Ponderea punctelor de monitorizare cu concentrație mai mare de 0,1μg/L din numărul de foraje în care se monitorizează pesticidele pentru anul 2023**

Tabel II.2.1.3.2. Ponderea punctelor de monitorizare cu concentrație mai mare de 0,1μg/L din numărul de foraje în care se monitorizează pesticidele pentru anul 2023 (%)

Spații/ Bazin hidrografic	Număr de puncte în care se monitorizează pesticidele	Puncte de monitorizare cu concentrație mai mare de 0.1 μg/L (nr.)	Puncte de monitorizare cu concentrație mai mare de 0.1μg/L (%)
Someș - Tisa	3	0	0

(Sursa: Administrația Națională "Apele Române", Sinteza calității apelor din România în anul 2022)

Corpurile de apă subterană se clasifică în două clase: bună și slabă, atât pentru starea cantitativă, cât și pentru cea chimică. Pentru evaluarea stării chimice a apelor subterane, concentrațiile determinate în punctele de monitoring stabilite conform Directivei Cadru a Apei se compară cu valorile de prag (TV threshold values) care sunt considerate astfel obiectivele vizate pentru o stare bună a corpului de apă subterană. Pentru nitrați (50mg/l) și pesticide (0,1μg/l individual și 0,5 μg/l total), sunt valori de prag stabilite în standardele europene, după care fiecare țară membră și-a stabilit valorile de prag pentru celelalte substanțe poluante, având la bază valorile fondului natural (NBL).

Riscul neatingerii obiectivelor de mediu are la bază criteriile calitative și cantitative. Pentru evaluarea riscului calitativ se analizează, mai întâi, numărul și distribuția forajelor monitorizate. La determinarea riscului, din punct de vedere calitativ, s-au avut în vedere următoarele: corpul este considerat la risc, în stare slabă, dacă este poluat în cel puțin 20% din numărul total al punctelor monitorizate.

✓ **Evoluția punctelor de monitorizare cu concentrație mai mare de 0,1μg/L pentru perioada 2015 - 2023 (%)**

Tabel II.2.1.3.3 Evoluția punctelor de monitorizare cu concentrație mai mare de 0,1μg/L pentru perioada 2015-2023 (%)

Anul	2015	2016	2017	2018	2019	2020	2021	2022	2023
Număr pesticide monitorizate	19	20	21	23	30	28	28	28	28

Raportul județean privind starea mediului pentru anul 2023

Număr total de puncte monitorizate	1310	1523	1536	1535	1533	1487	1524	1528	1506
Număr puncte în care se monitorizează pesticidele	365	574	550	272	275	356	346	359	414
Ponderele punctelor de monitorizare cu concentrație mai mare de 0.1µg/L din nr. punctelor în care se monitorizează pesticidele (%)	6,3	3,31	2,0	2,94	2,55	2,25	0,29	1,39	0,24

(Sursa: Administrația Națională "Apele Române", Sinteza calității apelor din România în anul 2023)

Tabel II.2.1.3.4. Numărul punctele monitorizate în care se monitorizează pesticidele și nr. punctelor cu concentrație mai mare de 0,1µg/L în anul 2023

Nr. crt.	Pesticide	Nr. de puncte în care se monitorizează pesticide	Nr. puncte de monitorizare cu conc. > 0,1 µg/L
1	<i>alfa - Hexaclorciclohexan</i>	193	0
2	<i>beta - Hexaclorciclohexan</i>	193	0
3	<i>gama HCH - Lindan</i>	258	0
4	<i>alfa-Endosulfan</i>	277	0
5	<i>beta-Endosulfan</i>	277	0
6	<i>Trifluralin</i>	197	0
7	<i>Alaclor</i>	193	0
8	<i>Aldrin</i>	48	0
9	<i>Atrazin</i>	146	1
10	<i>Clorfenvinfos</i>	196	0
11	<i>Clorpirifos</i>	196	0
12	<i>Diclorvos (fosfat de 2.2-diclorovinil si dimetil)</i>	196	0
13	<i>Dieldrin</i>	109	0
14	<i>Diuron</i>	112	0
15	<i>Endrin</i>	45	0
16	<i>Isodrin</i>	45	0
17	<i>Izoproturon</i>	118	0
18	<i>Linuron (3-(3.4-diclorfenil) -1-metoxi-1-metiluree)</i>	69	0
19	<i>Mevinfos (fosfat de 2-metoxycarbonil-1-metilvinil si dimetil)</i>	74	0
20	<i>Monolinuron (3-(4-clorofenil)-1-metoxi-1-metiluree)</i>	69	0
21	<i>orto-para-DDT</i>	122	0

Raportul județean privind starea mediului pentru anul 2023

22	<i>para-para DDD</i>	122	0
23	<i>para-para-DDE</i>	122	0
24	<i>Para-para-DDT</i>	254	0
25	<i>Simazin</i>	182	0
26	<i>Metoxiclor</i>	119	0
27	<i>Clorotoluron</i>	193	0
28	<i>Monuron</i>	69	0

(Sursa: Administrația Națională "Apele Române", Sinteza calității apelor din România în anul 2023)

II.2.1.4. Calitatea apelor de îmbăiere

Cod indicator România: RO 22

Cod indicator AEM: CSI 22

DENUMIRE: CALITATEA APEI DE ÎMBĂIERE

DEFINIȚIE: Indicatorul exprimă în termeni procentuali zonele de îmbăiere costiere și interioare care respectă standardele obligatorii și nivelurile recomandate pentru parametrii microbiologici și fizico-chimici.

Prin apa de îmbăiere se înțelege orice tip de apă de suprafață, curgătoare (râu, fluviu) sau stătătoare (lac) inclusiv apa marină, în care este permisă, de către autoritățile locale, îmbăierea prin amenajarea acestor zone sau prin folosința unor zone neamenajate, dar utilizate în mod tradițional de un număr mare de persoane. În categoria apelor de îmbăiere nu sunt incluse apele geotermale utilizate în scopuri terapeutice și nici bazinele de înot/piscinele artificial amenajate.

Cadrul legislativ al supravegherii stării de sănătate a populației în raport cu calitatea apei de îmbăiere este reprezentat de H.G. 546/2008 privind gestionarea calității apei de îmbăiere. Scopul acțiunii de monitorizare îl constituie protejarea sănătății și prevenirea îmbolnăvirilor asociate factorilor de risc din mediul de viață.

În județul Maramureș nu există zone naturale amenajate pentru îmbăiere.

II.2.2. Factorii determinanți și presiunile care afectează starea de calitate a apelor

II.2.2.1. Presiuni semnificative asupra resurselor de apă

În conformitate cu Directiva Cadru Apă 2000/60/CE, în cadrul planurilor de management al bazinelor/spațiilor hidrografice au fost considerate presiuni semnificative acelea care au ca rezultat neatingerea obiectivelor de mediu pentru corpul de apă. După modul în care funcționează sistemul de recepție al corpului de apă se poate cunoaște dacă o presiune poate cauza un impact. Această abordare corelată cu lista tuturor presiunilor și cu caracteristicile particulare ale bazinului de recepție conduce la identificarea presiunilor semnificative.

O alternativă este aceea ca înțelegerea conceptuală să fie sintetizată într-un set simplu de reguli care indică direct dacă o presiune este semnificativă. O abordare de acest tip este de a compara magnitudinea presiunii cu un criteriu sau o valoare limită relevantă

Raportul județean privind starea mediului pentru anul 2023

pentru corpul de apă. În acest sens, Directivele Europene prezintă limitele peste care presiunile pot fi numite semnificative și substanțele și grupele de substanțe care trebuie luate în considerare. Stabilirea presiunilor semnificative stă la baza identificării în continuare a legăturii dintre toate categoriile de presiuni - obiective - măsuri. S-a avut în vedere analiza presiunilor și a impactului pe baza utilizării conceptului DPSIR (Driver-Pressure-State-Impact-Response - Activitate Antropică-Presiune-Stare-Impact-Răspuns).

Aplicarea setului de criterii a condus la identificarea presiunilor semnificative punctiforme, având în vedere evacuările de ape epurate sau neepurate în resursele de apă de suprafață:

- **aglomerările umane** (identificate în conformitate cu cerințele Directivei privind epurarea apelor uzate urbane - Directiva 91/271/EEC), ce au peste 2000 locuitori echivalenți (l.e.) care au sisteme de colectare a apelor uzate cu sau fără stații de epurare și care evacuează în resursele de apă; aglomerările < 2000 l.e. sunt considerate surse semnificative punctiforme dacă au sistem de canalizare centralizat; aglomerările umane cu sistem de canalizare unitar care nu au capacitatea de a colecta și epura amestecul de ape uzate și ape pluviale în perioadele cu ploi intense;
- **industria:**
 - instalațiile care intră sub incidența Directivei 2010/75/CEE privind emisiile industriale (Directiva IED); unitățile care sunt inventariate în Registrul Poluanților Emiși și Transferați (E-PRTR), care sunt relevante pentru factorul de mediu apă;
 - unitățile care evacuează substanțe periculoase (lista I și II) și/sau substanțe prioritare peste limitele legislației în vigoare (în conformitate cu cerințele Directivei 2006/11/EC care înlocuiește Directiva 76/464/EEC privind poluarea cauzată de substanțele periculoase evacuate în mediul acvatic al Comunității);
 - alte unități care evacuează în resursele de apă și care nu se conformează legislației în vigoare privind factorul de mediu apă;
- **agricultura:**
 - fermele zootehnice care intră sub incidența Directivei 2010/75/CEE privind emisiile industriale (Directiva IED); unitățile care sunt inventariate în Registrul Poluanților Emiși și Transferați (E-PRTR), care sunt relevante pentru factorul de mediu apă;
 - fermele care evacuează substanțe periculoase (lista I și II) și/sau substanțe prioritare peste limitele legislației în vigoare (în conformitate cu cerințele Directivei 2006/11/EC care înlocuiește Directiva 76/464/EEC privind poluarea cauzată de substanțele periculoase evacuate în mediul acvatic al Comunității);
 - alte unități agricole cu evacuare punctiformă și care nu se conformează legislației în vigoare privind factorul de mediu apă;

Cod indicator România: RO 25

Cod indicator AEM: CSI 25

DENUMIRE: **BALANȚA BRUTĂ A NUTRIENȚILOR**

DEFINIȚIE: Indicatorul estimează surplusul de azot de pe terenurile agricole. Acest lucru se realizează prin calcularea balanței dintre cantitatea totală de azot intrată în sistemul agricol și cantitatea totală de azot ieșită din sistemul agricol, raportată pe unitatea de suprafață a terenului agricol.

Raportul județean privind starea mediului pentru anul 2023

Indicatorul prezintă toate intrările și ieșirile de azot de pe un teren agricol. Intrările constau în cantitatea de azot aplicată prin îngrășăminte minerale și naturale, azotul fixat de plante și emisiile în aer. Azotul ieșit este conținut în recolte, iarbă și culturile consumate de animale. Emisiile de azot în aer sub formă de NO₂ sunt dificil de estimat și nu sunt luate în calcul.

Balanța brută a substanțelor nutritive oferă o indicație asupra riscului de poluare a corpurilor de apă de suprafață și subterane ca urmare a scurgerii surplusului de nutrienți de pe suprafețele agricole.

În Planul național de management actualizat aferent porțiunii din bazinul hidrografic internațional al fluviului Dunărea care este cuprinsă în teritoriul României (denumit în continuare Plan Național de management actualizat) - Sinteza Planurilor de management actualizate la nivel de bazine/spații hidrografice, aprobat prin HG nr. 392/2023, au fost inventariate la nivel național un număr total de **3.996** utilizatori de apă care folosesc resursele de apă de suprafață ca receptor al apelor evacuate, din care, ținând seama de criteriile menționate mai sus, au rezultat un număr total de **2.294** surse punctiforme potențial semnificative (1.065 urbane, 815 industriale, 24 agricole, 200 acvacultură și 190 alte presiuni de tipul exploatărilor forestiere, etc.).

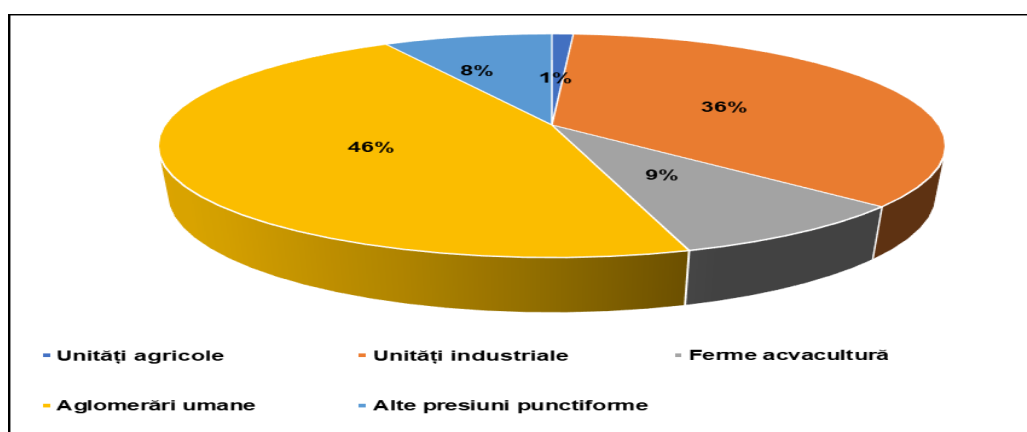


Figura II.2.2.1.1 Ponderea presiunilor punctiforme potențial semnificative
(Sursa datelor: Administrația Națională Planul Național de Management actualizat)

Se constată că ponderea cea mai mare a presiunilor punctiforme este reprezentată de aglomerări umane, cu cca. 46%, respectiv apele uzate evacuate de la sistemele de colectare și epurare a aglomerărilor urbane.

În ceea ce privește **sursele difuze de poluare semnificativă**, identificate cu referire la modul de utilizare al terenului, se pot menționa:

- aglomerările umane/localitățile care nu au sisteme de colectare a apelor uzate sau sisteme corespunzătoare de colectare și eliminare a nămolului din stațiile de epurare, precum și localitățile care au depozite de deșeuri menajere neconforme;
- fermele agro-zootehnice care nu au sisteme corespunzătoare de stocare/utilizare a dejecțiilor, localitățile identificate ca fiind zone vulnerabile la poluarea cu nitrați din surse agricole, unități care utilizează pesticide și nu se conformează legislației

Raportul județean privind starea mediului pentru anul 2023

în vigoare, alte unități/activități agricole care pot conduce la emisii difuze semnificative;

- depozitele de materii prime, produse finite, produse auxiliare, stocare de deșeuri neconforme, unități ce produc poluări accidentale difuze, situri industriale abandonate.

Presiunile difuze provenite din activitățile agricole sunt dificil de cuantificat. Totuși, cantitățile de poluanți emise de sursele difuze de poluare pot fi estimate prin aplicarea unor modele matematice. De exemplu, modelul MONERIS (*Modelling Nutrient Emissions in River Systems*) permite estimarea emisiilor de nutrienți (azot și fosfor) luând în considerație șase căi de producere a poluării difuze: scurgerea pe suprafață, scurgerea din rețele de drenaje, scurgerea subterană, scurgerea din zone impermeabile orășenești, depuneri din atmosferă și eroziunea solului.

Aplicarea modelului MONERIS se realizează la elaborarea fiecărui plan de management, ultimele informații fiind disponibile din perioada de referință (2015-2018). Se precizează că aceste date au fost actualizate pentru al treilea plan de management cu valori din perioada 2015-2018, pe baza finalizării aplicării modelului MONERIS la nivel național (în cadrul Districtului internațional al Dunării), cât și la nivel de sub-bazine internaționale (Tisa).

În Figurile II.2.2.1.2 și II.2.2.1.3 se prezintă contribuția modurilor de producere a poluării difuze cu azot și fosfor pentru anul 2015-2018, având în vedere căile prezentate mai sus.

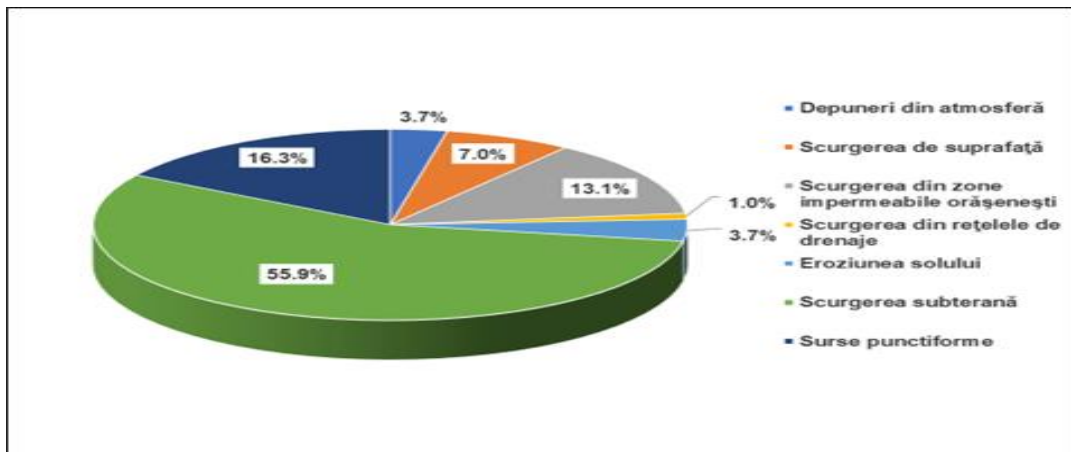


Figura II.2.2.1.2 Moduri (căi) de producere a poluării difuze cu azot
(Sursa datelor: Administrația Națională „Apele Române”, Planul Național de Management actualizat)

Raportul județean privind starea mediului pentru anul 2023

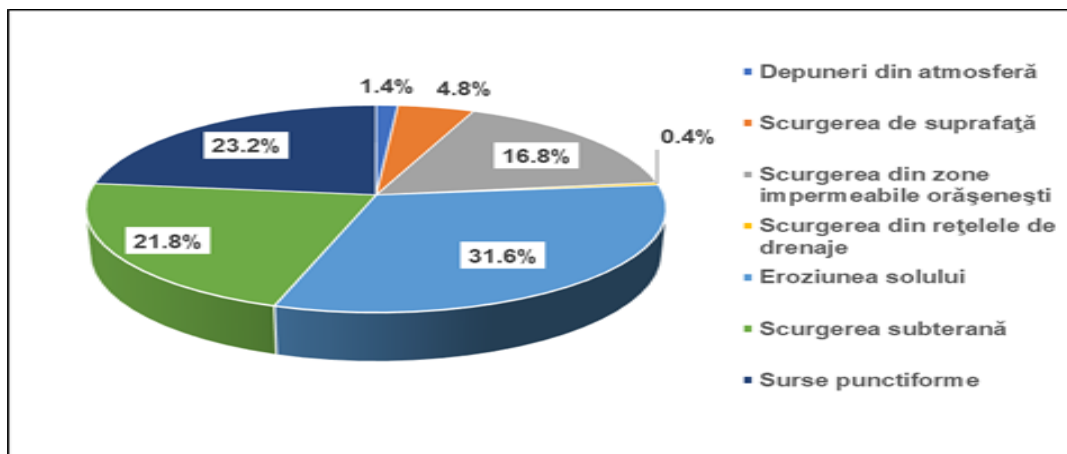


Figura II.2.2.1.5 Modalități (Cari) de producere a poluării difuze cu fosfor
(Sursa datelor: Administrația Națională „Apele Române”, Planul Național de Management actualizat)

De asemenea, modelul MONERIS cuantifică contribuția diverselor categorii de surse de poluare la emisia totală de nutrienți. Astfel pentru sursele difuze de poluare, aceste categorii de surse sunt reprezentate de: agricultură, localități (așezări umane), alte surse (ex. depunerea oxizilor de azot din atmosferă), precum și fondul natural. De subliniat este faptul că, modelul MONERIS ia în considerare toate sursele de poluare și nu numai pe acelea identificate ca fiind semnificative.

În *Tabelul II.2.2.1.1* se prezintă emisiile de azot și fosfor din surse difuze de poluare, având în vedere aportul fiecărei categorii de surse de poluare.

Tabelul II.2.2.1.1 Emisii de azot și fosfor din diferite surse difuze, pentru perioada de referință 2015-2018

Surse difuze de poluare	Emisii de azot		Emisii de fosfor	
	Tone	%	Tone	%
Agricultură	31.192,1	35,0	3036,0	46,3
Aglomerări umane	32.133,8	36,1	2.863,1	43,6
Zone naturale	21.356,6	24,0	543,4	8,3
Zone deschise	116,6	0,1	3,5	0,1
Zone umede și ape de suprafață	4.240,7	4,8		
Total surse difuze	89.039,9	100	6563,0	100
Emisia difuză medie specifică pe suprafața totală	3,73 kg N/ha		0,275 kg P/ha	
Emisia difuză medie specifică din agricultură pe suprafața agricolă	2,15 kgN/ha		0,21 kg P/ha	

(Sursa datelor: Administrația Națională „Apele Române”, Planul național de management actualizat)

Raportul județean privind starea mediului pentru anul 2023

Se observă că cca. 35% din cantitatea de azot emisă de sursele difuze se datorează activităților agricole și aproximativ 43,6% din emisia totală difuză de fosfor se datorează localităților/aglomerărilor umane.

Comparativ cu emisiile totale din surse difuze de poluare evaluate în al doilea Plan Național de management actualizat (date din anul 2012), în evaluările celui de-al treilea Plan național de management actualizat se estimează că până în anul 2027 se va realiza o reducere a emisiilor totale de azot (cu cca. 14) și fosfor (cu cca. 6%), urmare a aplicării în principal de măsuri eficiente și reducerii / închiderii unor activități economice. Astfel, începând cu perioada 2015 - 2018 și până în anul 2027 se reduce numărul de aglomerări umane fără sisteme de canalizare prin construirea de noi rețele de canalizare și crește nivelul de conectare la acestea, iar în agricultură se aplică prevederile Programelor de acțiune pentru protecția apelor împotriva poluării cu nitrați din surse agricole și implementarea voluntară a Codului de bune practici agricole, respectiv aplicarea măsurilor de tip agro-mediu pentru reducerea emisiilor de nutrienți sprijinite prin programele de dezvoltare rurală ale Politicii Agricole Comune post 2020.

Rezultatele aplicării modelului îmbunătățit la nivelul districtului internațional al Dunării, utilizând date actualizate pentru perioada 2015 - 2018, au fost incluse în *Planul de Management al Districtului Hidrografic Internațional al Fluviului Dunărea - actualizat 2021*).

La poluarea difuză contribuie un număr total de **12.010 presiuni potențial semnificative difuze** pentru corpurile de apă care nu ating obiectivele de mediu, din care:

- 6.512 aglomerări care nu sunt dotate cu sisteme de colectare a apelor uzate;
- 4.844 presiuni difuze agricole;
- 428 unități industriale și
- 226 altele (activități piscicole, etc.).

În urmă aplicării procesului de validare a presiunilor potențial semnificative difuze cu atingerea obiectivelor de mediu (starea/potențialul ecologic și starea chimică a corpurilor de apă), s-a identificat un număr de **3.449 presiuni semnificative difuze** (2981 urbane, 539 agricole, 44 industriale și 57 din activități de pescuit și acvacultură).

O altă categorie importantă de presiuni semnificative este cea legată de **presiunile hidromorfologice semnificative**. Modificările caracteristicilor hidromorfologice ale cursurilor de apă (schimbări ale cursurilor naturale, schimbări ale regimului hidrologic, deteriorarea biodiversității acvatice, etc.) provoacă impact asupra mediului acvatic, care poate contribui la neatingerea obiectivelor de mediu ale corpurilor de apă.

În anul 2021, la nivel național s-a identificat un număr de **5.394 presiuni hidromorfologice potențial semnificative**. În urma aplicării procesului de validare a presiunilor potențial semnificative - alterări hidromorfologice cu atingerea obiectivelor de mediu de către corpurile de apă de suprafață, la nivel național s-a identificat un număr de **402 presiuni hidromorfologice semnificative**.

Concluzionând, în anul 2021 s-a identificat un număr total de **20.202 presiuni potențial semnificative**, tipul și ponderea acestora fiind prezentate în Figura II.2.2.1.4. Se constată că ponderea cea mai mare a presiunilor potențial semnificative este

Raportul județean privind starea mediului pentru anul 2023

reprezentată de presiunile difuze - aglomerări umane fără sisteme de colectare și agricultură, precum și de presiunile hidromorfologice.

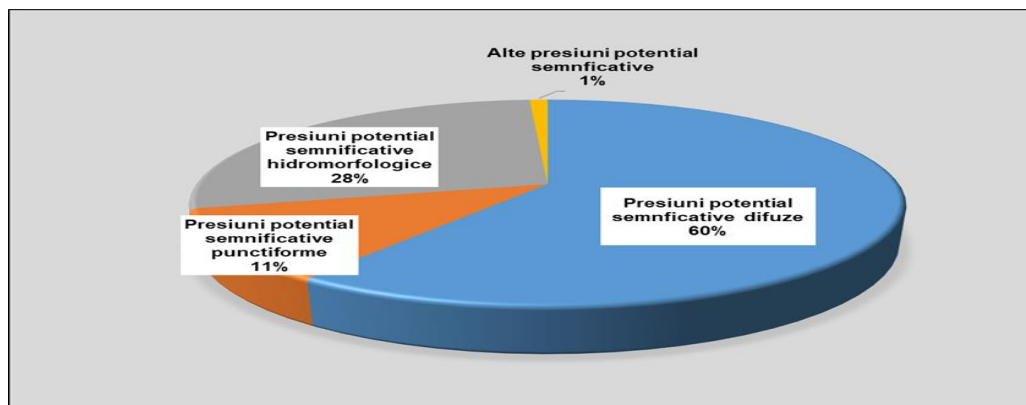


Figura II.2.2.1.4 Pondere presiunilor potențial semnificative identificate
(Sursa datelor: Administrația Națională „Apele Române”, Planul Național de Management actualizat)

În ceea ce privește presiunile semnificative la nivel național a fost identificat un număr total de 4.563 presiuni semnificative, tipul acestora fiind prezentat în Figura II.2.2.1.5. Se constată că ponderea cea mai mare a presiunilor este reprezentată de presiunile difuze provenite, ca și în cazul presiunilor potențial semnificative, de la aglomerări umane fără sisteme de colectare și din agricultură.

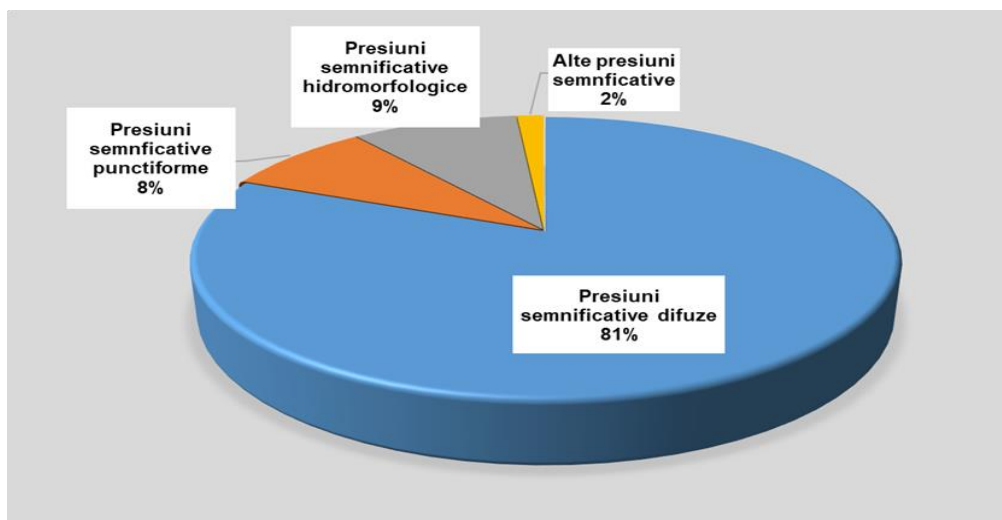


Figura II.2.2.1.5 Pondere presiunilor semnificative la nivel național
(Sursa datelor: Administrația Națională „Apele Române”, proiectul Planului Național de Management actualizat)

Riscul neatingerii obiectivelor de mediu pentru corpurile de apă de suprafață a fost evaluat având în vedere informațiile privind corpurile de apă, actualizarea informațiilor privind presiunile semnificative și impactul acestora asupra apelor, precum și identificarea măsurilor de bază și suplimentare care, aplicate pe o perioadă de 6 ani, ar putea conduce la atingerea obiectivelor de mediu în anul 2027. În procesul de evaluare a riscului s-a ținut cont de presiunile potențial semnificative identificate și de evaluarea

Raportul județean privind starea mediului pentru anul 2023

impactului, respectiv de starea / potențialul ecologic și starea chimică și s-au luat în considerare următoarele categorii de risc: poluarea cu substanțe organice, poluarea cu nutrienți, poluarea cu substanțe periculoase și alterările hidromorfologice, având în vedere că aceste 4 categorii de presiuni au fost identificate, atât la nivelul Districtului Internațional al Dunării, cât și la nivel național, ca fiind probleme importante de gospodărirea apelor.

Riscul total este compus din riscul ecologic și riscul chimic, iar evaluarea este dată de cea mai proastă situație regăsită la cele 2 categorii de risc.

Din analiza efectuată rezultă că la nivel național, dintr-un total de 3.025 corpuri de apă, au fost identificate ca fiind la risc în anul 2021 (în relație cu starea ecologică/potențialul ecologic) un număr total de 1.012 corpuri de apă. În ceea ce privește riscul neatingerii obiectivelor de mediu pentru anul 2027, rămân la risc un număr total de 371 corpuri de apă de suprafață care nu vor atinge starea ecologică bună/potențialul ecologic bun.

De asemenea, din cele 3025 corpuri de apă, 71 corpuri de apă sunt evaluate la risc de neatingere a obiectivului de stare chimică bună la nivelul anului 2021. Este de precizat ca 11 corpuri de apă vor atinge starea chimică bună în intervalul 2022-2027, astfel încât la nivelul anului 2027 rămân 60 corpuri de apă care nu ating starea chimică bună.

Urmare a acestei analize, față de numărul corpurilor de apă care au fost identificate în Planul Național de Management actualizat 2021, ca fiind la risc de neatingere a obiectivelor de mediu în anul 2021, respectiv 1012 (33,45%), în proiectul Planul Național de Management actualizat au fost identificate 371 (12,26%) corpuri de apă la risc pentru anul 2027.

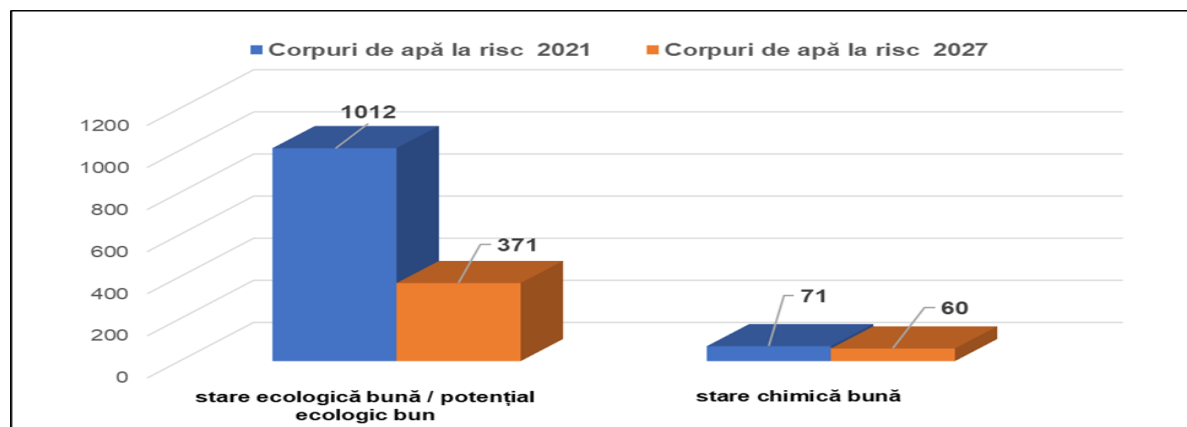


Figura II.2.2.1.6 Numărul corpurilor de apă la risc datorită presiunilor semnificative (Sursa datelor: Administrația Națională „Apele Române”, Planul Național de Management actualizat)

În anul 2023, potrivit Sintezei Calității Apei elaborată de Administrația Națională „Apele Române”, la nivel național, un număr de **3166** folosințe de apă au evacuat ape uzate în receptorii naturali, reprezentând totodată potențiale surse de poluare pentru apele de suprafață, astfel că, în conformitate cu legislația în vigoare, au elaborate Planuri proprii de prevenire și combatere a poluărilor accidentale.

În cazul poluărilor accidentale pe cursurile de apă A.N. ”Apele Române”, prin Administrațiile Bazinale de Apă, acționează în conformitate cu ”Regulamentul de

Raportul județean privind starea mediului pentru anul 2023

Organizare și Funcționare a Sistemului de Alarmare în caz de Poluări Accidentale a Apelor din România” (SAPA-ROM) și ”Regulamentul privind gestionarea situațiilor de urgență generate de inundații, fenomene meteorologice periculoase, accidente la construcții hidrotehnice, poluări accidentale pe cursurile de apă și poluări marine în zona costieră” (Ordin comun MAP/MAI nr.459/78/2019).

În anul 2023, s-au înregistrat **70 poluări accidentale** ale cursurilor de apă de suprafață, preponderent pe râurile interioare, cu:

- ape uzate neepurate (menajere și/sau tehnologice);
- produs petrolier și alte hidrocarburi;
- deșeu semisolid/solid;
- altă natură (substanțe chimice organice și anorganice) dar și substanțe neidentificate;
- ape de mină.

Se menționează că au fost înregistrate și poluări accidentale cu ape uzate menajere neepurate descărcate ilegal în resursele de apă sau pe sol, cu impact asupra caracteristicilor calitative a apelor de suprafață iar în unele situații și cu efecte de mortalitate pisciolă.

Prin respectarea fluxului informational - decizional, asigurarea suportului logistic și acționarea în timp util, conform Regulamentului SAPA-ROM și a Planurilor de prevenire și combatere a poluărilor accidentale la nivel de bazin hidrografic cât și celor proprii folosințelor de apă, s-a asigurat diminuarea posibilelor efecte nefavorabile asupra mediului și a sănătății populației, fenomenele având impact local/bazinal, fără ca pe termen lung acestea să inducă o modificare semnificativă a biodiversității acvatice și, implicit, a stării apelor.

În ceea ce privește tipul și mărimea presiunilor antropice care pot afecta **corpurile de apă subterană** (conform Directivei Cadru 2000/60/EC - anexa II - 2.1), se au în vedere:

➤ *surse de poluare punctiforme și difuze:*

- sursele de poluare datorate aglomerărilor umane fără sisteme de colectare și epurare a apele uzate (menajere, industriale, agricole, etc.) sau fără sisteme corespunzătoare de colectare a deșeurilor;
- surse de poluare difuză determinate de activitățile agricole (ferme agrozootehnice care nu au sisteme corespunzătoare de stocare a gunoiului de grajd, etc) și activitățile industriale prin depozitele de deșeuri neconforme (deșeuri industriale, menajere, din construcții, etc);
- surse de poluare punctiformă determinate de activitățile industriale, prin evacuarea de poluanți specifici tipului de activitate desfășurată, depozite de deșeuri etc.;
- alte activități antropice potențial poluatoare.

Cele mai frecvente surse de poluare care pot conduce la deteriorarea apelor subterane din punct de vedere calitativ, sunt sursele de poluare difuză datorate aglomerărilor umane fără sisteme de colectare și epurare a apelor uzate, precum și presiunilor difuze cauzate de activitățile agricole. De asemenea, trebuie avut în vedere faptul că dinamica apelor subterane este mult mai lentă decât cea a apelor de suprafață, astfel încât efectul oricăror măsuri se face resimțit după o perioadă mai lungă de timp.

Din punct de vedere al impactului asupra stării cantitative a corpurilor de apă subterane, presiunile cantitative sunt considerate captările de apă semnificative, care pot depăși rata naturală de reîncărcare a acviferului.

Raportul județean privind starea mediului pentru anul 2023

➤ prelevări de apă și reîncărcarea corpurilor de apă subterană:

Conform prevederilor DCA, Anexa II - 2.3, criteriile de selecție a captărilor de apă sunt considerate cele care au în vedere prelevările de apă $>10 \text{ m}^3/\text{zi}$. În România, apa subterană este folosită în general în scopul alimentării cu apă a populației, cât și în scop industrial, agricol, etc. În anul 2019 la nivel național exista un număr de 7.415 captări (foraje, fronturi de captare, izvoare, drenuri etc.) din care au fost identificate **26 exploatări semnificative de ape subterane**, respectiv captări cu debite mai mari sau egale cu 1500 mii m^3/an .

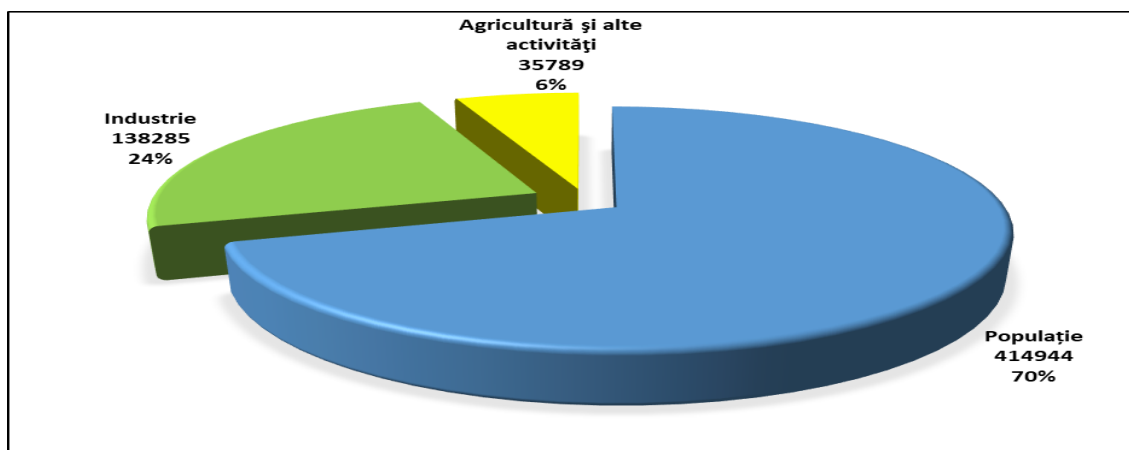


Figura II.2.2.1.9 Reprezentarea grafică a tipurilor de utilizări ale apei subterane (mii mc/an)

(Sursa datelor: Administrația Națională „Apele Române”, Planul Național de Management actualizat)

Tendința generală de creștere a volumelor de apă subterană captată în ultimii ani poate fi pusă pe seama următoarelor cauze:

- utilizarea capacității fronturilor de captare (atât de către unii agenți economici, dar în special pentru asigurarea apei în rețeaua de distribuție orășenească);
- creșterea numărului de utilizatori și schimbarea profilului acestora, respectiv renunțarea la unele activități industriale și orientarea spre diferite tipuri de activități agricole;
- creșterea numărului de localități dotate cu rețele de distribuție a apei potabile și cu captări din surse subterane.

Reîncărcarea acviferelor în România se realizează prin infiltrarea apelor de suprafață și meteorice.

În ceea ce privește balanța prelevări/reîncărcare, care conduce la evaluarea corpului de apă subterană din punct de vedere cantitativ, nu se semnalează probleme deosebite, prelevările fiind inferioare ratei naturale de realimentare.

Întrucât, în România nu toate localitățile sunt racordate la sistemele centralizate de apă potabilă, în Legea Apelor nr. 107/1996 cu modificările și completările ulterioare se stabilește din punct de vedere legal posibilitatea satisfacerii necesităților gospodăriilor proprii (acces liber pentru băut, adăpat, udat, spălat, îmbăiat și alte trebuințe gospodărești) cu respectarea normelor sanitare și de protecție a calității apelor, dacă pentru aceasta nu se folosesc instalații sau se folosesc instalații de capacitate mică de

Raportul județean privind starea mediului pentru anul 2023

până la 0,2 litri/secunda. Potrivit Institutului Național de Statistică, din totalul populației la nivelul anului 2020, 72,4 % se alimentează cu apă din sistemul centralizat, restul populației (27,6%) alimentându-se prin sisteme individuale, în principal din apa subterană.

Urmare a analizei presiunilor și impactului din cadrul Planurilor de management actualizate în care s-a avut în vedere și această evaluare (inclusiv captările mici pentru necesități gospodărești), s-a concluzionat că aceste prelevări de apă sunt ne semnificative, starea cantitativă a corpurilor de apă subterană nu este afectată de aceste captări mici pentru necesitățile gospodărești, în special ale populației neracordate la sistemele de aprovizionare cu apă.

Este de menționat faptul că numărul populației neracordate la sistemul centralizat de alimentare cu apă va scădea treptat în viitor, prin proiectele în curs de implementare/planificate/în curs de planificare care au ca scop conectarea populației la infrastructura centralizată de apă potabilă, așa cum este prevăzut în programul de măsuri din Planurile de management actualizate. În concluzie, din punct de vedere al impactului cantitativ, nu s-au semnalat presiuni semnificative care să conducă la degradarea stării cantitative bune, respectiv toate corpurile de apă subterană fiind în stare cantitativă bună (Figura II.2.2.1.8).



Figura II.2.2.1.8 Corpurile de apă subterană la risc cantitativ
(Sursa datelor: Administrația Națională „Apele Române”, Planul Național de Management actualizat)

În Planul Național de Management actualizat 2016-2021 aprobat prin HG 859/2016 au fost identificate 15 corpuri de apă subterană care nu atingeau starea chimică bună datorită următorilor parametri: azotați și amoniu, pentru care au fost prevăzute excepții de la atingerea obiectivelor până în 2027. Datorită măsurilor luate în primul ciclu de implementare (2010-2015) și urmare a evaluării actuale a stării chimice (anul 2017-2019), 131 corpuri de apă subterană sunt în stare chimică bună și 12 sunt în stare chimică slabă.

Pentru determinarea riscului din punct de vedere chimic s-au avut în vedere următoarele:

- corpul de apă subterană este considerat la risc dacă are depășiri ale valorilor prag pe cel puțin 20 % din suprafața corpului de apă, cu condiția să fie respectat indicele minim de reprezentativitate;
- corpul de apă subterană nu este la risc calitativ dacă este total nepoluat, sau dacă, suprafața corpului de apă este afectată într-o proporție mai mică de 20 % din suprafața întregului corp de apă.

Raportul județean privind starea mediului pentru anul 2023

Valorile indicatorilor de calitate ai apelor subterane au fost interpretate având ca reper valorile standard prevăzute de Directiva privind Apele Subterane pentru azotați și pesticide și valorile prag determinate, după caz, pentru fiecare corp de apă subterană, aprobate prin Ordinul nr. 621 din 7 iulie 2014 privind aprobarea valorilor de prag pentru apele subterane din România și a prevederilor Directivei 118/2006/EC cu modificările și completările ulterioare.

Rezultatul acestei analize a reliefat că în România există 12 corpuri de apă subterană care riscă să nu atingă starea bună (Figura II.2.2.1.11) din punct de vedere chimic, pentru indicatorul azotați. Riscul de neatingere a obiectivelor de mediu pentru aceste corpuri de apă subterană se datorează, în principal, emisiilor difuze cauzate de aglomerările umane, în special cele sub 2.000 l.e. care au grad scăzut de conectare la sistemele de canalizare și la sistemele de epurare adecvate, surselor istorice reprezentate de unități sau complexe agrozootehnice care și-au încetat sau redus activitatea, precum și activităților agricole.

În cursul elaborării Planului Național de Management actualizat a fost completată analiza relației dintre habitatele aferente siturilor de importanță comunitară (SCI) și corpurile de apă subterană aferente Administrațiilor Bazinale de Apă cu date privind ariile de protecție specială avifaunistică (SPA) după o metodologie proprie INHGA.

Ca urmare a analizei din punct de vedere calitativ a rezultat că 8,39% dintre corpurile de apă subterană au fost identificate la risc de neatingere a stării chimice bune (la nivelul anului 2027), față de 13,38% determinate în primul Plan Național de Management 2009 și 10,49 % în al doilea Plan Național de Management actualizat. Toate corpurile de apă subterane nu prezintă risc de neatingere a stării cantitative bune în anul 2027.



Figura II.2.2.1.9 Corpurile de apă subterană la risc chimic

(Sursa datelor: Administrația Națională „Apele Române”, Planul Național de Management actualizat)

2.2.2. Ape uzate și rețelele de canalizare

Cod indicator România: RO 24
Cod indicator AEM: CSI 24
DENUMIRE: EPURAREA APELOR UZATE URBANE

Raportul județean privind starea mediului pentru anul 2023

DEFINIȚIE: Indicatorul cuantifică nivelul de conectare al populației la sistemele de colectare și epurare a apelor uzate. De asemenea, indicatorul ilustrează eficiența programelor naționale privind epurarea apelor uzate, eficiența politicilor de reducere a evacuărilor de nutrienți și substanțe organice, precum și stadiul implementării cerințelor Directivelor privind epurarea apelor uzate (91/271/CEE și 98/15/EC) la nivel național.

În raport cu proveniența lor, apele uzate se clasifică astfel: *ape uzate menajere*, sunt cele care se evacuează după ce au fost folosite pentru nevoi gospodărești în locuințe și unități de folosință publică; *ape uzate urbane*, definite ca ape uzate menajere sau amestec de ape menajere cu ape uzate industriale și/sau ape meteorice și *ape uzate industriale*, cele care sunt evacuate ca urmare a folosirii lor în procese tehnologice de obținere a unor produse finite industriale sau agro-industriale.

Apele uzate urbane sunt definite ca ape uzate menajere sau amestec de ape uzate menajere cu ape uzate industriale (în general provenite din industria agro-alimentară) sunt colectate prin sisteme de canalizare și preluate și epurate în stații de epurare.

Apele uzate neepurate din aglomerările umane (orașe și sate - zonele locuite cele mai concentrate) contribuie la poluarea apelor de suprafață și subterane. Poluarea se datorează în principal următoarelor aspecte:

- Ratei reduse a racordării populației echivalente la sistemele de colectare și epurare a apelor uzate;
- Funcționării necorespunzătoare a stațiilor de epurare existente;
 - Managementului necorespunzător al nămolurilor de la stațiile de epurare (produse secundare ale procesului de epurare a apelor uzate, considerate deșeuri biodegradabile);
 - Dezvoltării zonelor urbane fără asigurarea și dotarea cu sisteme și instalații de alimentare cu apă și canalizare, care se reflectă apoi prin evacuările de ape neepurate în emisarii naturali, ceea ce duce la o protecție insuficientă a resurselor de apă.

Calitatea apelor de suprafață este influențată în mod direct de evacuările de ape uzate, neepurate sau insuficient epurate, provenite din surse punctiforme, urbane, industriale și agricole. Impactul acestor surse de poluare asupra receptorilor naturali depinde de debitul apei și de încărcarea acesteia cu substanțe poluante.

Poluarea apelor este un proces de alterare a calității fizice, chimice sau biologice a acesteia, produsă de o activitate umană, în urma căreia apele devin improprie pentru folosință. Se poate spune că o apă poate fi poluată nu numai atunci când ea prezintă modificări vizibile (schimbări de culoare, irizații de produse petroliere, mirosuri neplăcute) ci și atunci când, deși aparent bună, conține, fie și într-o cantitate redusă, substanțe toxice. Poluarea chimică rezultă din deversarea în ape a unor compuși chimici de tipul: nitrați, fosfați și alte substanțe folosite în agricultură; unor reziduuri provenite din industria metalurgică, chimică, a lemnului, celulozei, din topitorii sau a unor substanțe organice (solvenți, coloranți, substanțe biodegradabile provenite din industria alimentară) etc..

- ✓ **Structura apelor uzate evacuate. Substanțe poluante și indicatori de poluare ai apelor uzate**

Raportul județean privind starea mediului pentru anul 2023

În conformitate cu rezultatele evaluării situației la nivel național, **volumul total evacuat în anul 2023 a fost de 3976,12 milioane mc.**, din care 2268,38 milioane mc. (57,05%) reprezintă ape de răcire, ape încadrate la categoria de **ape uzate care nu necesită epurare**.

Situația privind volumele de ape uzate evacuate în anul 2021 este prezentată în Tabelul II.2.2.2.1 și Figura II.2.2.2.1.

Tabel II.2.2.2.1 Volume de ape uzate evacuate la nivel național în receptorii naturali în anul 2023(mii mc.)

Anul	Total Evacuat	Nu necesită epurare	Se epurează		Nu se epurează
			Corespunzător	Necorespunzător	
2023	3976,12	2268,38	1214,70	347,24	145,79

(Sursa: Administrația Națională "Apele Române", Sinteza calității apelor din România)

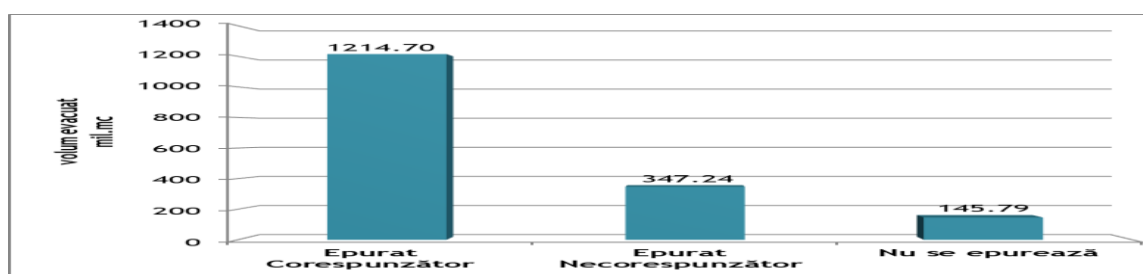


Figura II.2.2.2.1 Volume de ape uzate care necesită epurare, evacuate la nivel național în receptorii naturali în anul 2023 (mii mc.)

(Sursa: Administrația Națională "Apele Române", Sinteza calității apelor din România)

În ceea ce privește ponderea încărcării principalilor indicatori de calitate din apele uzate evacuate în receptorii naturali, pe activități din economia națională, situația se prezintă în Tabelul II.2.2.2.2 și Figura II.2.2.2.2.

Tabel II.2.2.2.2 Ponderea încărcării principalilor indicatori de calitate din apele uzate evacuate în receptorii naturali în anul 2023 (%)

Principalele activități economice	Ponderea încărcării principalilor indicatori de calitate din apele uzate evacuate în receptorii naturali în anul 2023 (%)							
	CB05	CCO-Cr	Azot total	Fosfor total	Amoniu	Materii în suspensie	Detergenți sintetici	Substanțe extractibile
Colectarea și epurarea apelor uzate urbane	71,49	71,76	95,91	95,35	96,67	42,68	97,10	71,43
Fabricarea produselor chimice	18,23	13,63	0,57	0,22	0,25	7,47	0,02	1,31
Industria alimentară/fabricarea băuturilor	2,13	3,58	0,056	0,04	0,45	4,33	0,11	4,04
Ind.metalurgică /construcții metalice	2,93	5,12	0,002	0,004	0,46	25,26	0,01	18,52

Raportul județean privind starea mediului pentru anul 2023

Producția și furn. energie electrică, termică, apă caldă	0,32	0,31	0,17	0,18	0,29	0,22	0,47	0,33
--	------	------	------	------	------	------	------	------

(Sursa: Administrația Națională "Apele Române", Sinteza calității apelor din România)

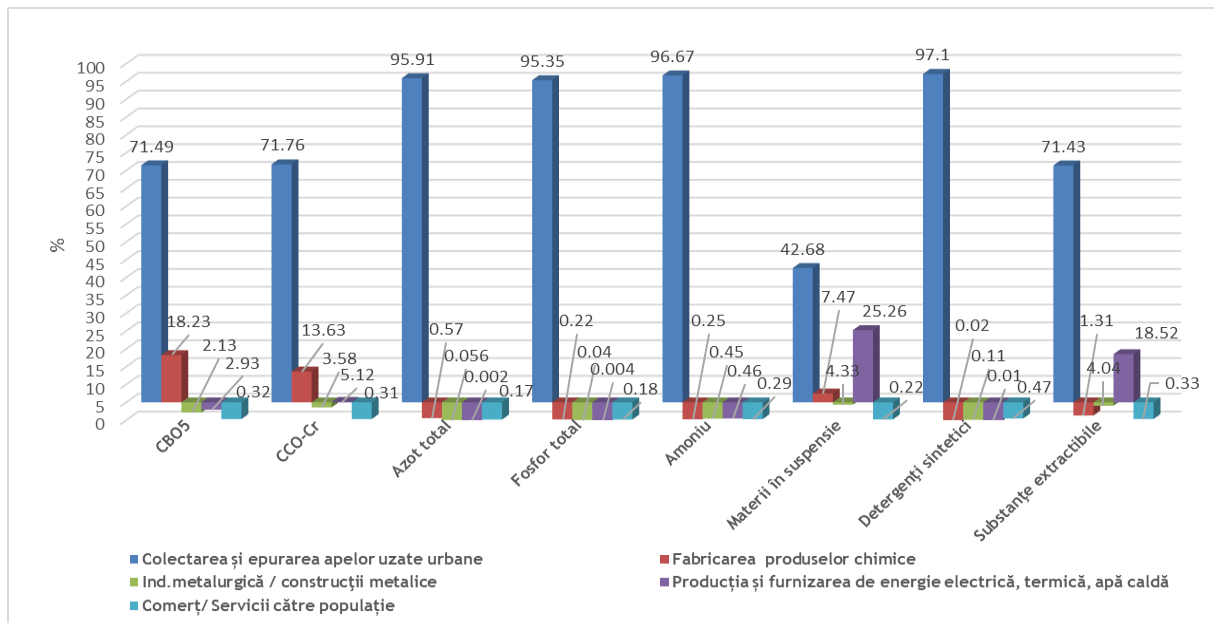


Figura II.2.2.2 Ponderea încărcării principalilor indicatori de calitate din apele uzate evacuate în receptorii naturali în anul 2023 (%)

(Sursa: Administrația Națională "Apele Române", Sinteza calității apelor din România)

Statisticile întocmite și prezentate anual în "Sinteza calității apelor din România" dovedesc faptul că dintre apele uzate care necesită epurare, cel mai mare impact îl au apele uzate provenite de la aglomerările urbane, în special în ceea ce privește poluarea cu substanțe organice (CBO5 și CCO-Cr) și nutrienți (azot total și fosfor total). Tabele II.2.2.2.3 și II.2.2.2.4 evidențiază cele afirmate mai sus.

Tabel II.2.2.2.3 Volumul total de ape uzate urbane evacuate în receptorii naturali în anul 2023 (mil. m³/an)

Anul	Volum ape uzate urbane evacuate în receptorii naturali			
	Total	Corespunzător epurate	Necorespunzător epurate	Nu se epurează
2023	1074,18	783,92	276,99	13,26

Tabel II.2.2.2.4 Încărcarea cu poluanți (tone/an) a efluenților evacuați de la aglomerările urbane în receptorii naturali în anul 2023

Poluant	Cantitatea de poluanți (tone/an)
	2023

Raportul județean privind starea mediului pentru anul 2023

CBO₅	19817,38
CCO-Cr	58222,53
Azot total	10846,34
Fosfor total	1055,65
Amoniu	9191,46
Materii în suspensie	20642,32
Detergenți sintetici	445,11
Substanțe extractibile	2864,87

(Sursa: Administrația Națională "Apele Române", Sinteza calității apelor din România în anul 2023)

✓ Nivelul de colectare și epurare a apelor uzate urbane

Apele uzate menajere și industriale exercită o presiune semnificativă asupra mediului acvatic, datorită încărcărilor cu materii organice, nutrienți și substanțe periculoase. Având în vedere procentul mare al populației care locuiește în aglomerări urbane, o parte semnificativă a apelor uzate este colectată prin intermediul sistemelor de canalizare și transportate la stațiile de epurare. Nivelul de epurare, înainte de evacuare, și starea apelor receptoare determină intensitatea impactului asupra ecosistemelor acvatice.

Respectarea prevederilor Directivei privind epurarea apelor uzate urbane (91/271/CEE), modificată și completată de Directiva 98/15/EC în 27 februarie 1998, respectiv a tipurilor de procese de epurare aplicate, sunt considerate indicatori reprezentativi pentru nivelul de îndepărtare a poluanților din apele uzate și pentru îmbunătățirea potențială a mediului acvatic.

Progresul politicilor aplicate pentru reducerea poluării mediului acvatic cauzată de evacuarea apelor uzate se poate evidenția prin tendințele și procentul de populație conectată la stațiile de epurare (primare, secundare și terțiare) a apelor uzate orășenești.

Potrivit Institutului Național de Statistică, în anul 2021, un număr de 11.012.187 locuitori aveau locuințele conectate la sistemele de canalizare, aceștia reprezentând cca. 57,4% din populația României. În ceea ce privește epurarea apelor uzate, populația cu locuințele conectate la sistemele de canalizare prevăzute cu stații de epurare a fost de 10.792.650 persoane, reprezentând cca. 56,2% din populația țării. De asemenea, gradele de racordare al populației la sistemele de colectare și epurare a apelor uzate diferențiate pe nivele de epurare sunt prezentate în Figura II.2.2.2.3.

Evoluția gradului de racordare al populației la sistemele de colectare și epurare a apelor uzate în funcție de tipul procesului de epurare aplicat (Figura II.2.2.2.4) indică o creștere constantă a numărului populației care beneficiază de servicii de apă uzată, consecință a extinderii și construirii infrastructurii aferente. Se observă că în ultima perioadă a crescut îndeosebi proporția de sisteme de colectare cu epurare terțiară. Epurarea primară (mecanică) înlătură o parte a materiilor solide în suspensie (cca. 40-70%), în timp ce epurarea secundară (biologică) utilizează micro-organisme aerobe și/sau anaerobe pentru a descompune o mare parte a substanțelor organice (cca. 50-80%), a îndepărta amoniul (cca. 75%) și pentru a reține o parte din nutrienți (cca. 20-30%).

Raportul județean privind starea mediului pentru anul 2023

Epurarea terțiară (avansată) înlătură eficient materiile organice, compușii cu fosfor și compușii cu azot.

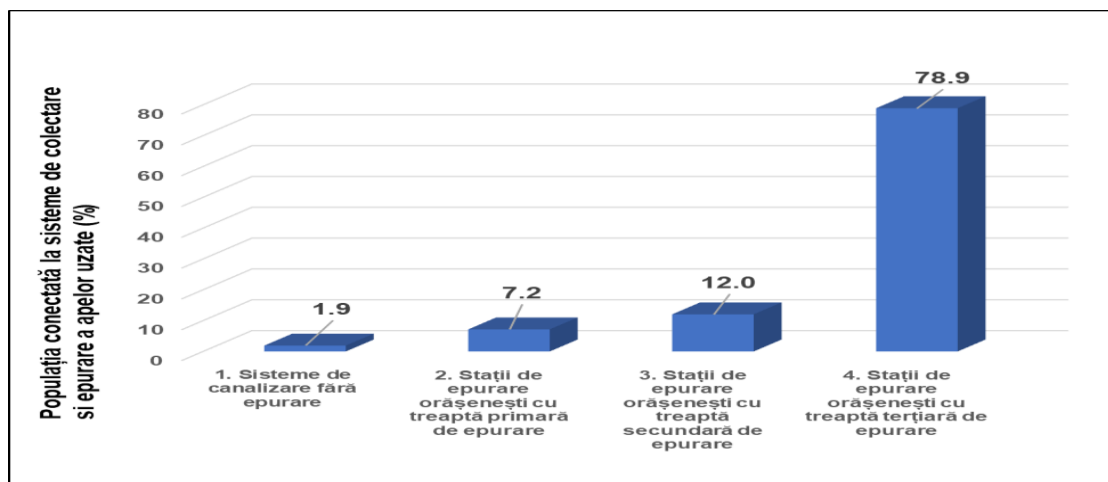


Figura II. 2.2.2.3. Evoluția gradului de racordare al populației la sistemele de colectare și epurare a apelor uzate
(Sursa: Institutul Național de statistică, www.insse.ro)

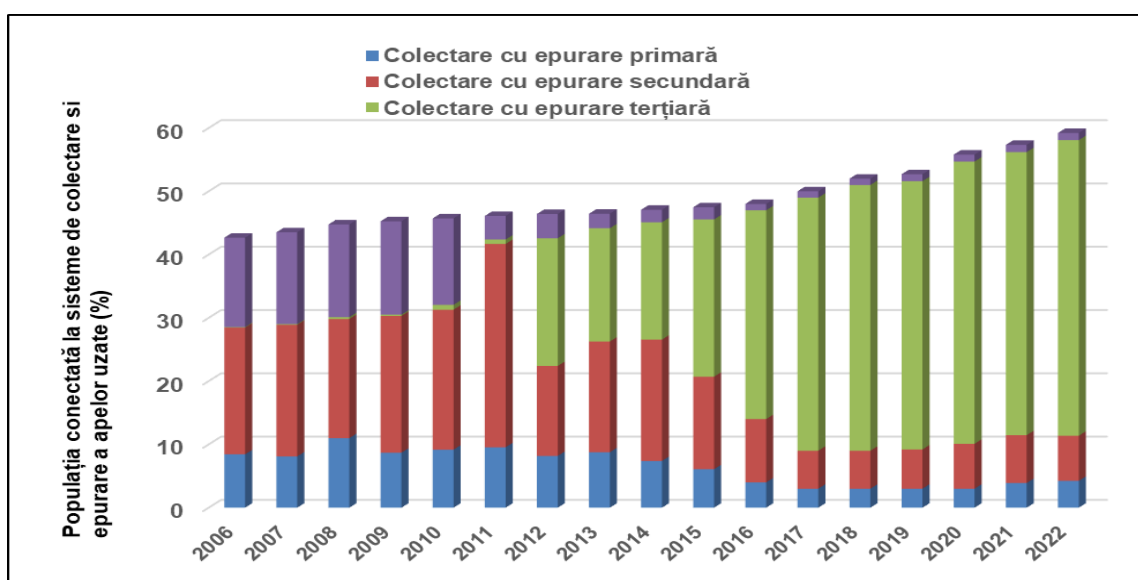


Figura II.2.2.2.4. Evoluția gradului de racordare al populației la sistemele de colectare și epurare
(Sursa: Institutul Național de statistică, www.insse.ro)

De asemenea, eficiența programelor naționale privind epurarea apelor uzate, eficiența politicilor existente de reducere a evacuărilor de nutrienți și substanțe organice se evaluează prin stadiul implementării cerințelor Directivei 91/271/CEE privind epurarea apelor uzate, modificată prin Directiva 98/15/CE. Țintele propuse pentru implementarea prevederilor Directivei 91/271/CEE, 98/15/CE și 2000/60/CE sunt:

- creșterea gradului de racordare al aglomerărilor umane cu mai mult de 2.000 l.e. la sistemele de canalizare prin extinderea rețelelor de canalizare (de la 69,1% din locuitorii echivalenți racordați în 2013, până la 80,2% în 2015 și 100% în 2018);

Raportul județean privind starea mediului pentru anul 2023

- creșterea gradului de racordare al aglomerărilor umane cu mai mult de 2.000 l.e. la sistemele de epurare prin construirea de noi stații de epurare a apelor uzate și prin reabilitarea și modernizarea celor existente, pentru a realiza o acoperire de 60,6% l.e. în 2013, 76,7% l.e. în 2015 și 100% l.e. în 2018.

Se precizează faptul că **noțiunea de „locuitor-echivalent”** este un termen specific al Directivei 91/271/CEE privind epurarea apelor uzate care reprezintă unitatea de măsură pentru poluarea biodegradabilă și stabilește dimensiunea poluării provenită de la o aglomerare umană, respectiv poluarea rezultată atât de populație, cât și de la activitățile industriale care evacuează ape uzate în rețeaua de canalizare a aglomerării. Astfel **„un locuitor echivalent (l.e.) înseamnă încărcarea organică biodegradabilă cu un consum biochimic de oxigen în cinci zile (CBO₅) de 60 de grame de oxigen pe zi și se exprimă ca media acelei poluări produsă de o persoană într-o zi.**

✓ Gradul de racordare al populației la sisteme de colectare și epurare a apelor uzate, în anul 2023

În calitate de țară membră a Uniunii Europene, România este obligată să își îmbunătățească calitatea factorilor de mediu și să îndeplinească cerințele Acquis-ului european. În acest scop, România a adoptat o serie de Planuri și Programe de acțiune atât la nivel național cât și local, toate în concordanță cu Documentul de Poziție al României din Tratatul de Aderare, cap. 22, cele mai importante fiind: Programul Național de Reformă 2017, Planul de Dezvoltare Națională, Planul de Dezvoltare Regională, Cadrul Strategic Național de referință pentru perioada de programare 2007-2013, Planul Național de implementare al Directivei 91/271/CEE privind epurarea apelor uzate orășenești, modificată prin Directiva 98/15/CE, Programul Național de Dezvoltare Rurală 2007-2013 și 2014-2020, Programul Operațional Sectorial de Mediu 2007-2013, Programul Operațional Infrastructura Mare 2014-2020 (POIM). De asemenea, la nivel regional au fost elaborate Planuri pentru Protecția Mediului, iar la nivel local toți agenții economici au fost obligați să elaboreze și să implementeze planuri de conformare.

Directiva privind epurarea apelor uzate (91/271/CEE și 98/15/CE) are ca scop protejarea mediului împotriva efectelor adverse ale evacuărilor de ape uzate urbane și prevăd standarde/niveluri de epurare care trebuie atinse înainte de evacuarea acestor ape în receptori. În acest sens, directivele solicită statelor membre să asigure:

- sisteme de colectare și epurare secundară pentru toate aglomerările cu peste 2.000 de locuitori echivalenți (l.e.) care au evacuare directă în resursele de apă;
- sisteme de colectare și epurare terțiară pentru toate aglomerările cu peste 10.000 l.e. care au evacuare în resursele de apă considerate zone sensibile.

Având în vedere atât poziționarea României în bazinul hidrografic al fluviului Dunărea și bazinul Mării Negre, cât și necesitatea protecției mediului în aceste zone, România a declarat întregul său teritoriu ca zonă sensibilă. Această decizie se concretizează în faptul că toate aglomerările cu mai mult de 10.000 locuitori echivalenți trebuie să asigure o infrastructură pentru epurarea apelor uzate urbane care să permită epurarea avansată, mai ales în ceea ce privește nutrienții (azot total și fosfor total). În ceea ce privește epurarea secundară (treaptă biologică), aplicarea acesteia este o regulă generală pentru aglomerările mai mici de 10.000 locuitori echivalenți.

Raportul județean privind starea mediului pentru anul 2023

Diminuarea poluării generate de diverse surse punctiforme și difuze (în principal urbane, industriale și agricole) realizată ca urmare a implementării Directivelor privind epurarea apelor uzate urbane și a Directivei IPPC/IED trebuie considerate parte integrantă a programelor de măsuri pentru atingerea obiectivelor de mediu prevăzute în Directiva Cadru a Apei (2000/60/CE), care are ca scop atingerea până în 2027 a stării bune pentru toate corpurile de apă.

Directiva privind epurarea apelor uzate a fost transpusă integral în legislația românească prin HG nr. 352/2005 privind modificarea și completarea HG nr. 188/2002 pentru aprobarea unor norme privind condițiile de descărcare în mediul acvatic a apelor uzate. Astfel, au fost introduse în legislația românească inclusiv cerințele privind conformarea cu termenele de tranziție negociate pentru sistemele de colectare și epurare (asumate de România prin Tratatul de Aderare, Cap. 22 - Mediu, Calitatea apei), precum și statutul de zonă sensibilă pentru întregul teritoriu al României. HG nr. 352/2005 include trei normative tehnice privind: colectarea, epurarea și evacuarea apelor uzate orășenești (NTPA 011), condițiile de evacuare a apelor uzate în rețelele de canalizare ale localităților și direct în stațiile de epurare (NTPA 002) și limitele de încărcare cu poluanți a apelor uzate industriale și orășenești la evacuarea în receptorii naturali (NTPA 001).

Din datele Administrației Naționale “Apele Române”, referitoare la lucrările privind infrastructura de apă/apă uzată, la nivel național, nivelele de colectare și epurare a încărcării organice biodegradabile (exprimat în %) din aglomerările umane cu mai mult de 2.000 l.e. a crescut în ultimii ani. În anul 2020, valorile nivelelor de colectare și epurare a încărcării organice biodegradabile au fost de 66,2% pentru colectarea apelor uzate, respectiv 63,6% pentru epurarea apelor uzate.

Conform raportului realizat de Administrația Națională “Apele Române”, în aglomerările umane mai mari de 2000 l.e., gradul de racordare la sistemul de colectare a apelor uzate a înregistrat o creștere de cca. 18% la sfârșitul anului 2021 față de anul 2007 (Figura II.2.2.2.5). În ceea ce privește gradul de conectare la stațiile de epurare urbane, acesta a crescut cu cca. 25% în perioada 2007- 2020.

Se observă o creștere a nivelelor naționale de colectare și epurare față de anul 2019 care are principale cauze: modificarea numărului și dimensiunilor aglomerărilor, urmare a elaborării studiilor de fezabilitate pentru finanțare europeană în perioada 2014-2020.

Astfel, modificarea nivelelor naționale de colectare și epurare are mai multe cauze, dintre care se menționează în principal:

- **modificarea numărului și dimensiunilor aglomerărilor** - se observă că numărul aglomerărilor mai mari de 2.000 l.e. a scăzut, urmare a redelimitării aglomerărilor, pe baza reactualizării documentelor de planificare, respectiv Master Planurile Județene și aplicațiilor de finanțare pentru realizarea lucrărilor necesare pentru realizarea sistemelor de colectare și epurare a apelor uzate din aglomerări umane; de asemenea, la actualizarea dimensiunii aglomerărilor contribuie și scăderea numărului populației și a activităților economice, care a condus la modificarea încadrării aglomerărilor pe categorii de dimensiuni și implicit la modificarea numărului și dimensiunii acestora. În acest sens este necesară obținerea unui inventar al aglomerărilor umane stabil/final, pe baza căruia să se actualizeze Planul național de implementare al Directivei 91/271/CEE privind epurarea apelor uzate urbane, fapt care va fi posibil după definitivarea tuturor aplicațiilor de finanțare europeană pentru cea de-a doua perioadă de

Raportul județean privind starea mediului pentru anul 2023

planificarea financiară europeană 2014-2020 și finalizarea unor proiecte de fundamentare a strategiei în sectorul de apă și apă uzată;

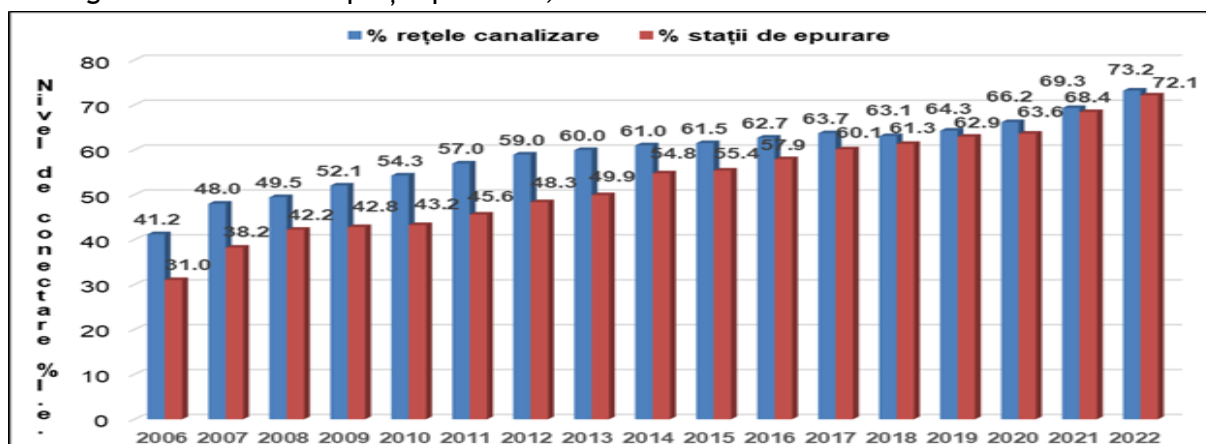


Figura II.2.2.5. Evoluția nivelelor de colectare și epurare (%) a încărcărilor organice biodegradabile (l.e.) a apelor uzate la nivel național în perioada 2007-2022

(Sursa: Administrația Națională "Apele Române", raport „Stadiul realizării lucrărilor pentru epurarea apelor uzate urbane și a capacităților în execuție și puse în funcțiune pentru aglomerări umane”)

Se observă o creștere a nivelelor naționale de colectare și epurare față de anul 2021 care are principale cauze: modificarea numărului și dimensiunilor aglomerărilor, urmare a elaborării studiilor de fezabilitate pentru finanțare europeană în perioada 2014-2020 și în continuare pentru perioada 2021-2027. Astfel, modificarea nivelelor naționale de colectare și epurare are mai multe cauze, dintre care se menționează în principal:

- **modificarea numărului și dimensiunilor aglomerărilor** - se observă că numărul aglomerărilor mai mari de 2.000 l.e. a scăzut, urmare a redelimitării aglomerărilor, pe baza reactualizării documentelor de planificare, respectiv: Planul național de implementare al Directivei 91/271/CEE privind epurarea apelor uzate urbane în urma căruia se va realiza o planificare a necesarului de infrastructură de apă uzată în vederea prioritizării finanțării lucrărilor, Master Planurile Județene și aplicațiilor de finanțare pentru realizarea lucrărilor necesare pentru realizarea sistemelor de colectare și epurare a apelor uzate din aglomerări umane; de asemenea, la actualizarea dimensiunii aglomerărilor contribuie și scăderea numărului populației și a activităților economice, care a condus la modificarea încadrării aglomerărilor pe categorii de dimensiuni și implicit la modificarea numărului și dimensiunii acestora. În acest sens este necesară obținerea unui inventar al aglomerărilor umane stabil/final, pe baza căruia să se actualizeze Planul național de implementare al Directivei 91/271/CEE privind epurarea apelor uzate urbane, fapt care va fi posibil după definitivarea tuturor aplicațiilor de finanțare europeană pentru cea de-a doua perioadă de planificare financiară europeană 2014-2020 și finalizarea unor proiecte de fundamentare a strategiei în sectorul de apă și apă uzată;

De la adoptarea Planului de implementare a Directivei privind epurarea apelor uzate urbane în 2004 (intrare în aplicare din 2007), numărul aglomerărilor din România s-a modificat, urmând o tendință generală descendentă, ca urmare a 1) reorganizării/redelimitării aglomerărilor în urma pregătirii și revizuirii planurilor generale județene privind sectorul apă/apă uzată; 2) modificări în amenajarea rețelelor de

Raportul județean privind starea mediului pentru anul 2023

canalizare și amplasarea stațiilor de epurare a apelor uzate (WWTP) în timpul pregătirii studiilor de fezabilitate (SF) și a proiectării de inginerie; și 3) scăderea populației ca urmare, în principal, a emigrației. Prin urmare, numărul de aglomerări a scăzut de la 2,609 în 2004 (estimat în absența unei metodologii de definire a aglomerărilor) la 1870 în 2016, când numărul acestora s-a stabilizat.

Cu toate acestea, s-a efectuat o investigație detaliată privind delimitarea aglomerărilor în cadrul proiectului: „Sprijin tehnic pentru România în analiza și abordarea provocărilor legate de îndeplinirea cerințelor Directivei privind epurarea apelor uzate urbane ” (P167925, implementat de Banca Mondială). Reevaluarea aglomerărilor realizată în 2020 a ținut seama de schimbările demografice care au persistat în ultima vreme în România, în special de reducere a populației totale și de tendința de creștere a urbanizării care a condus la depopularea așezărilor rurale mai mici, precum și de încetinirea activităților economice și de schimbarea abordării metodologice.

În plus, abordarea revizuită a delimitării este cauzată de lipsa inițială a unei abordări uniforme la nivel național, deoarece multe aglomerări raportate inițial s-au dovedit a fi mai multe așezări cu doar câteva sute de locuitori organizați ca și comună, care nu îndeplinesc criteriul „concentrării suficiente” din directivă.

„Lista nouă” rezultată a aglomerărilor conține 1219 aglomerări cu o încărcare de poluare de 15 297 342 l.e. Lista actualizată a aglomerărilor este prezentată în apendicele la Planul de Redresare și Reziliență COM(2021) 608 final și aprobat în decembrie 2022 prin „Memorandumul de aprobare a Planului accelerat de conformare cu Directiva privind epurarea apelor uzate urbane pentru aglomerările de peste 2 000 l.e.

Tabel II.2.2.2.5. Delimitarea revizuită a aglomerărilor pentru 2023¹

Clasa de mărime	Aglomerări înainte de revizuire		Revizuire în 2022		Variația procentuală	
	Număr	Total l.e.	Număr	Total l.e.	Număr	Total l.e.
> 100.000	23	7.421.719	23	6.827.395	0 %	-9 %
10.000-100.000	173	6.255.752	158	4.472.893	-9 %	-40 %
2000-10.000	1.628	6.101.163	1.038	3.997.049	-57 %	-53 %
Total	1.828	19.778.634	1.219	15.297.337	-33 %	-29 %

• **nivelul de încredere scăzut al datelor și informațiilor transmise**, datorat atât unor interpretări eronate ale cerințelor Directivei și a datelor solicitate pentru raportare, dar și a inconsecvenței informațiilor furnizate de către operatorii de servicii de apă și autoritățile locale; astfel, au fost identificate probleme serioase în interpretarea noțiunilor de aglomerare versus cluster, delimitarea și dimensiunea în locuitori echivalenți a aglomerărilor (confuzie între aglomerare și unitate administrativ teritorială), calculul gradului de conectare al locuitorilor echivalenți la sistemele centralizate de colectare și

¹ Informații detaliate privind aglomerările pot fi găsite în Memorandumul GoR pentru aprobarea Planului accelerat de conformare cu Directiva privind tratarea apelor urbane reziduale pentru aglomerările de peste 2 000 l.e. începând cu decembrie 2022

Raportul județean privind starea mediului pentru anul 2023

epurare (la calcularea gradului de conectare trebuie să se ia în calcul nr. l.e. conectați efectiv la sistemul de canalizare și nu se ia în calcul rețeaua de canalizare realizată, și gradul se raportează la întreaga dimensiune a aglomerării). Aceste probleme au necesitat refacerea chestionarelor de colectarea datelor pentru raportare, în special a celor referitoare la aglomerările mai mari de 10.000 l.e., cu corecții conform recomandărilor reprezentanților Administrațiilor Bazinale de Apă. În condițiile în care la nivelul consultanților care fundamentează aplicațiile de finanțare nu este abordat corect modul de determinare a locuitorilor echivalenți, există o dinamică greu de înțeles în privința modificării localităților componente ale aglomerărilor. Acest lucru va avea implicații în permanență în evaluarea gradelor de colectare și epurare care va fi de regulă mai mic decât la raportările anterioare. În acest context, o metodologie aprobată pentru calculul locuitorilor echivalenți și pentru criterii de verificare a conformității privind colectarea epurarea și validarea datelor, ar fi utilă în surmontarea acestor probleme.

În vederea creșterii nivelului de încredere al datelor și informațiilor transmise, a fost dezvoltată o aplicație informatică la nivelul Administrației Naționale „Apele Române” pentru digitalizarea și raportarea de către operatorii de servicii de apă uzată și autorități ale administrației publice locale a datelor și informațiilor validate din domeniul apelor uzate. Finanțat prin Programul Operațional Capacitate Administrativă 2014-2020, proiectul² „Îmbunătățirea capacității autorității publice centrale în domeniul managementului apelor în ceea ce privește planificarea, implementarea și raportarea cerințelor europene din domeniul apelor” (SIPOCA 588) a fost necesar pentru a gestiona eficient problematica sectorului de apă uzată.

La nivel de județe (Figura II.2.2.2.6), cele mai ridicate grade de racordare la rețele de canalizare (peste 80%) sunt identificate în 12 județe (Alba, Botosani, Brasov, Cluj, Constanța, Covasna, Hunedoara, Mehedinți, Mureș, Sălaj, Sibiu și Timiș) și în aglomerarea București, iar la polul opus (între 40% - 50%) se află 6 județe (Călărași, Dâmbovița, Giurgiu, Ilfov, Olt și Teleorman).

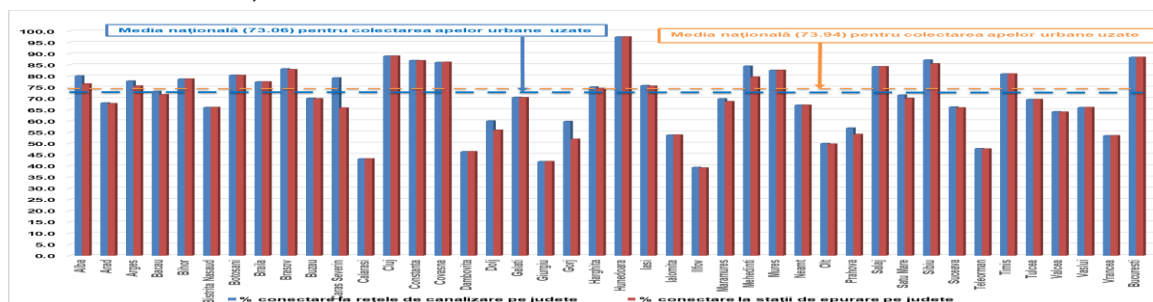


Figura nr. II.2.2.2.6. Situația la nivel de județe a colectării și epurării încărcării biodegradabile din apele uzate (l.e.) de la aglomerările umane cu mai mult de 2000 l.e., în anul 2022

(Sursa: Administrația Națională „Apele Române”, raport „Stadiul realizării lucrărilor pentru epurarea apelor uzate urbane și a capacităților în execuție și puse în funcțiune pentru aglomerări umane” în anul 2022)

Se observă că niciun județ nu are un procent mai mic de 39% conectare la rețele de canalizare, însă cele mai multe județe care rămân cu procentele sub 50% sunt localizate

² <https://rowater.ro/activitatea-institutiei/proiecte/proiecte-in-curs-de-implementare/proiectul-sipoca-588-2/>

Raportul județean privind starea mediului pentru anul 2023

preponderent în partea sudică a țării (zone sărace). Referitor la gradul de epurare a apelor uzate urbane la nivel de județe, situația este următoarea: în 10 județe (Botoșani, Brașov, Cluj, Constanța, Covasna, Hunedoara, Mureș, Sălaj, Sibiu și Timiș) s-au înregistrat valori ale nivelului de conectare la stația de epurare de peste 80%. În unele dintre județe procentul de epurare a crescut față de decembrie 2020, valori în intervalul 30% - 50% înregistrându-se însă în județele Călărași, Dâmbovița, Giurgiu, Ilfov, Olt și Teleorman). Similar ca în situația conectării la rețele de canalizare, județele din partea sudică a țării sunt rămase în urmă în dezvoltarea stațiilor de epurare.

Se observă că niciun județ nu are un procent mai mic de 40% conectare la rețele de canalizare, însă cele mai multe județe care rămân cu procente sub 50% sunt localizate preponderent în partea sudică a țării (zone sărace). Referitor la gradul de epurare a apelor uzate urbane la nivel de județe, situația este următoarea: în 10 județe (Brașov, Cluj, Constanța, Covasna, Hunedoara, Mehedinți, Mureș, Sălaj, Sibiu, Timiș) și în aglomerarea București s-au înregistrat valori ale nivelului de conectare la stația de epurare de peste 80%. În unele dintre județe procentul de epurare a crescut față de decembrie 2021, valori în intervalul 30% - 50% înregistrându-se însă în județele Călărași, Dâmbovița, Giurgiu, Ilfov, Olt și Teleorman. Similar ca în situația conectării la rețele de canalizare, județele din partea sudică a țării sunt rămase în urmă în dezvoltarea stațiilor de epurare.

Situația dotării aglomerărilor umane cu sisteme de colectare și epurare este prezentată în Figura II.2.2.2.7, respectiv Figura II.2.2.2.8.



Figura II.2.2.2.7 Situația la nivel de județe a colectării încărcării biodegradabile din apele uzate de la aglomerările umane cu mai mult de 2000 l.e., în decembrie 2022 (Sursa: Administrația Națională "Apele Române", raport „Stadiul realizării lucrărilor pentru epurarea apelor uzate urbane și a capacităților în execuție și puse în funcțiune pentru aglomerări umane” în anul 2022)

Raportul județean privind starea mediului pentru anul 2023



Figura II.2.2.2.8. Situația la nivel de județe a epurării încărcării biodegradabile din apele uzate de la aglomerările umane cu mai mult de 2000 l.e., în decembrie 2022
(Sursa: Administrația Națională "Apele Române", raport „Stadiul realizării lucrărilor pentru epurarea apelor uzate urbane și a capacităților în execuție și puse în funcțiune pentru aglomerări umane” în anul 2022)

În ceea ce privește profilul de activitate, majoritatea unităților agro-industriale se încadrează în domeniile de industrializare a cărnii și laptelui, fabricarea băuturilor alcoolice, fabricarea produselor pe bază de legume și fructe și fabricarea și îmbutelierea băuturilor nealcoolice (Figura II.2.2.2.9). Cea mai mare pondere procentuală a încărcării biodegradabile produsă de unitățile industriale agro-alimentare cu mai mult de 4000 l.e. la evacuare în resursele de apă a fost identificată pentru industria cărnii (cca. 53%) și industriei de prelucrarea laptelui (39%), iar unitățile din domeniul fabricării berii și îmbutelierea băuturilor nealcoolice fie sunt închise, fie și-au redus foarte mult producția (<4.000 l.e.) sau și-au sistat activitatea.

Pondere procentuală a încărcării biodegradabile produsă de unitățile industriale agro-alimentare cu mai mult de 4000 l.e. la evacuarea în resursele de apă

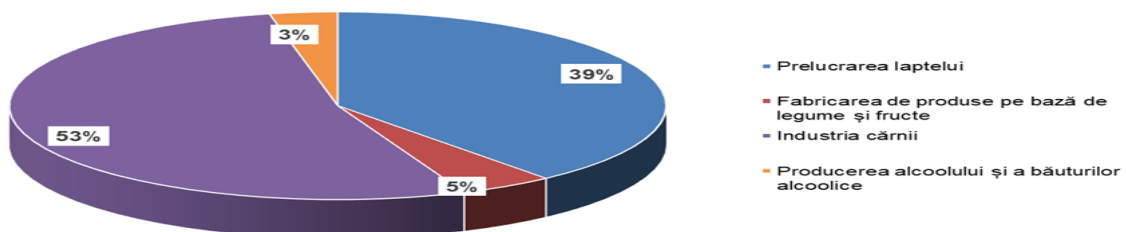


Figura II.2.2.2.9. Pondere încărcării biodegradabile produsă de unitățile industriale agro-alimentare cu mai mult de 4000 l.e. la evacuare în resursele de apă
(Sursa: Administrația Națională "Apele Române", raport „Stadiul realizării lucrărilor pentru epurarea apelor uzate urbane și a capacităților în execuție și puse în funcțiune pentru aglomerări umane” în anul 2021)

Raportul județean privind starea mediului pentru anul 2023

Implementarea cerințelor Directivei 91/271/CEE privind epurarea apelor uzate urbane va conduce implicit și la creșterea semnificativă a volumului de nămol rezultat de la stațiile de epurare a apelor uzate urbane. Din situația furnizată de Institutul Național de Statistică privind gestionarea nămolurilor din stațiile de epurare urbane la nivelul anului 2021 (Tabel II.2.2.2.5) se observă că, din cantitatea totală de nămol generată în stațiile de epurare cca. 18,89% a fost utilizată în agricultură.

Conform primului Plan Național de Management al bazinelor/spațiilor hidrografice din România (elaborat în 2009), s-a estimat că la sfârșitul perioadei de conformare (anul 2018) se va obține o cantitate de nămol de cca. 520.850 tone substanță uscată/an față de cca. 172.529 tone substanță uscată/an obținute în anul 2007 (Figura II.2.2.2.10). Această prognoză corespunde situației planificate privind conformarea aglomerărilor în anul 2004, potrivit Planului Național de implementare al Directivei 91/271/CEE privind epurarea apelor uzate urbane.

Tabel II.2.2.2.5. Utilizarea la nivel național a nămolului de la stațiile de epurare urbane în anul 2022

Utilizări ale nămolului	Cantitate nămol (mii tone s.u./an)
Cantitate totală produsă	207,21
Cantitate totală eliminată, din care:	207,21
Utilizare în agricultură	63,08
Compostare și alte aplicații	1,78
Depozitare pe platforme amenajate	77,42
Evacuare în mare	0
Incinerare	0,56
Altele	64,37

(Sursa datelor: Institutul Național de Statistică, Baza de date TEMPO online, www.insse.ro)

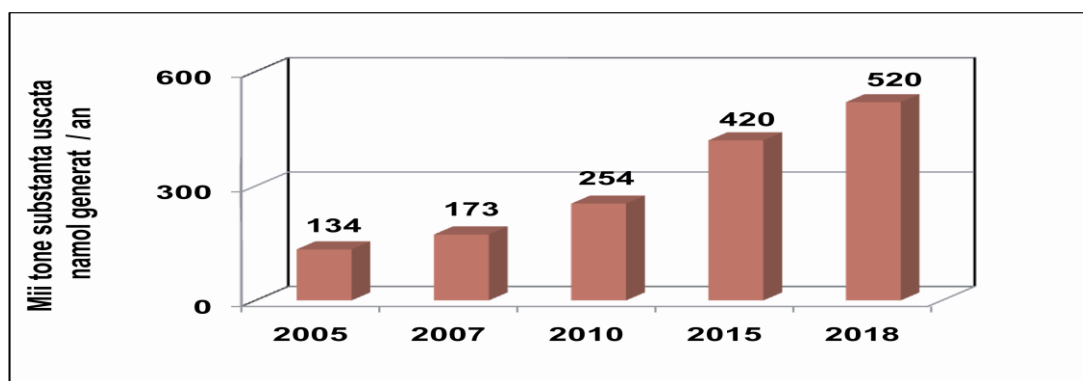


Figura II.2.2.2.10. Evoluția cantităților de nămol generate de stațiile de epurare din România

(Sursa: Administrația Națională "Apele Române", Planul Național de Management al bazinelor/spațiilor hidrografice din România aprobat prin HG nr. 80/2011)

Raportul județean privind starea mediului pentru anul 2023

În *Strategia națională de gestionare a nămolurilor de epurare*, elaborată în cadrul asistenței tehnice a POS Mediu, oferă un cadru pentru planificarea și implementarea măsurilor pentru gestionarea volumelor în creștere de nămol de la stațiile de epurare urbane existente, reabilitate și noi din România. Cantitățile viitoare estimate de nămol produs au fost evaluate conform *Figurii II.2.2.2.11*. Această prognoză corespunde situației planificate privind conformarea aglomerărilor la nivelul anului 2011, având în vedere modificările produse în delimitarea aglomerărilor umane și a tipului de epurare necesar pentru conformare.

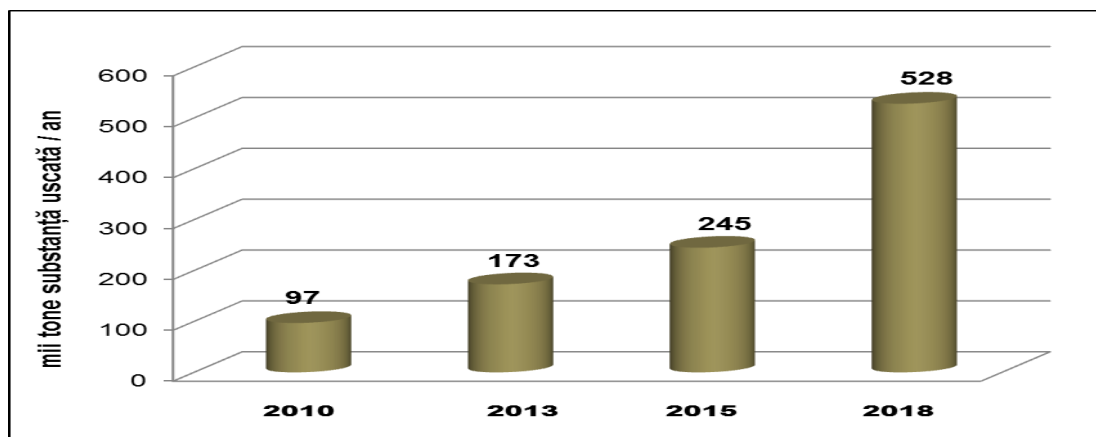


Figura II.2.2.2.11. Evoluția cantităților de nămol generate de stațiile de epurare din România

(Sursa: Ministerul Mediului, Apelor și Pădurilor, *Strategia națională de gestionare a nămolurilor de epurare - proiect POSM/6/AT/I.1.2010, "Elaborarea politicii naționale de gestionare a nămolului de epurare"*)

Din analiza comparativă a datelor din Tabelul II.2.2.2.5 și Figurile II.2.2.2.10 și II.2.2.2.11, scenariul planificării pentru anul 2018 este optimist, având în vedere că acesta a plecat de la ipoteza că aglomerările umane cu mai mult de 2.000 l.e. vor fi dotate toate cu stații de epurare corespunzătoare, ceea ce de fapt nu s-a realizat practic. Astfel, la nivelul anului 2019, cantitatea de nămol generată în stațiile de epurare urbană a atins aprox. 55% valoarea planificată din anul 2015, valoare care se situează la cca. 44% din valoarea aferentă anului 2018.

În vederea accelerării procesului de conformare, Planul de conformare pentru implementare a directivei privind epurarea apelor uzate urbane este în curs de actualizare, constituind unul dintre obiectivele proiectului de asistență tehnică, denumit „Îmbunătățirea capacității autorității publice centrale în domeniul managementului apelor în ceea ce privește planificarea, implementarea și raportarea cerințelor europene din domeniul apelor”. Proiectul este finanțat din fonduri europene prin Programul Operațional Capacitate Administrativă 2014-2020, Axa prioritară Administrație publică și sistem judiciar eficiente, obiectivul specific OS 1.1 Dezvoltarea și introducerea de sisteme și standarde comune în administrația publică ce optimizează procesele decizionale orientate către cetățeni și mediul de afaceri în concordanță cu SCAP. Liderul de proiect este Ministerul Mediului, Apelor și Pădurilor, Administrația Națională „Apele Române” partener de implementare, iar consultanții Băncii Mondiale asigură asistență tehnică pe durata celor 31 luni de desfășurare a proiectului (2019-2022).

Raportul județean privind starea mediului pentru anul 2023

Proiectul contribuie la fundamentarea și sprijinirea măsurilor ce vizează adaptarea structurilor, optimizarea proceselor și pregătirea resurselor umane necesare îndeplinirii obligațiilor asumate prin aquis-ul comunitar, respectiv conformarea acceartă cu cerințele Directivei 91/271/CEE privind epurarea apelor uzate provenite de la aglomerări umane în scopul consolidării capacității autorităților și instituțiilor publice din domeniul gospodăririi apelor. Obiectivele și activitățile specifice ale proiectului vizează în principal: reactualizarea Planului de Implementare al Directivei 91/271/CEE privind epurarea apelor uzate urbane, pe baza unei noi metodologii de delimitare a aglomerărilor umane și de calcul al încărcării acestora; elaborarea Strategiei naționale privind alimentarea cu apă, colectarea și epurarea apelor uzate urbane; dezvoltarea și implementarea la nivelul Administrației Naționale „Apele Române” a unui sistem electronic de colectare, prelucrare și raportare a datelor; elaborarea și promovarea unui proiect de act normativ pentru definirea obligațiilor și responsabilitățile legate de colectarea și epurarea apelor uzate urbane.

Informații privind proiectul și derularea activităților de implementare pot fi accesate pe website-ul Administrației Naționale „Apele Române”, la adresa: <https://rowater.ro/despre-noi/dezvoltare-si-investitii-achizitii/proiecte-implementate-in-curs-de-implementare/proiecte-in-curs-de-implementare/proiectul-sipoca-588/>, precum și pe cele ale Administrațiilor Bazinale de Apă.

Autoritățile române competente consideră că actualizarea Planului de implementare accelerată este parte integrantă din memorandumului pentru evaluarea națională și planul de acțiune privind îndeplinirea condiției favorizante privind ”Planificarea actualizată pentru investițiile necesare în sectorul apei și cel al apelor uzate”, prevăzută prin propunerea de Regulament CE de stabilire a unor prevederi comune pentru o serie de fonduri UE post 2020 (CPR). De asemenea, în cadrul acestui proiect va fi dezvoltată, de către Ministerul Mediului, Apelor și Pădurilor o **Strategie națională privind alimentarea cu apă, colectarea și epurarea apelor uzate și revizuirea reglementărilor în vederea creșterii eficienței în aplicarea legislației specifice**. În cadrul Strategiei naționale se va stabili modul în care vor continua planificarea, finanțarea și realizarea infrastructurii specifice. Autoritățile române competente estimează că Strategia națională va fi finalizată, similar cu Planul de conformare, la un termen corelat cu termenul ce se va stabili în cadrul memorandumului pentru evaluarea națională și planul de acțiune privind îndeplinirea condiției favorizante.

Proiectul mai sus menționat se va sprijini pe rezultatele obținute din alt proiect de asistență tehnică finanțat din Programul Operațional Asistență Tehnică 2014-2020, implementat de Ministerul Fondurilor Europene, prin Autoritatea de Management pentru Programul Operațional Infrastructură Mare (AM POIM), sub asistență tehnică a Băncii Europene de Reconstrucție și Dezvoltare (BERD) și în colaborare cu Ministerul Apelor și Pădurilor, Asociația Română a Apei și Autoritatea Națională de Reglementare pentru Serviciile Comunitare de Utilități Publice. Proiectul prevede:

- o analiză completă a sectorului de apă și apă uzată;
- opțiuni strategice privind dezvoltarea și consolidarea politicii de regionalizare;
- stabilirea acelorași tipuri de indicatori în contractul de delegare, calculați în baza unei metodologii comune;
- dezvoltarea actualei platforme de benchmarking;

Raportul județean privind starea mediului pentru anul 2023

- analiza și revizuirea contractului-cadru de delegare, inclusiv elaborarea unei metodologii de revizuire a acestuia la fiecare 5 ani.

Până în prezent, în cadrul proiectului a fost implementată acțiunea privind analiza sectorului de apă și apă uzată, precum și realizarea documentului privind opțiunile strategice, documente ce au fost circulat pentru observații și comentarii către toți factorii implicați în sectorul de apă. De asemenea, au fost realizate rapoartele privind metodologia de benchmarking și au avut loc serii de seminarii regionale având ca temă apa nefacturată, contractele pe bază de performanță, managementul activelor și managementul contractului de delegare, precum și îmbunătățirea relațiilor instituționale. Principalele rezultate finale ale proiectului au constat în: elaborarea „Raportului privind opțiunile strategice pentru consolidarea și dezvoltarea sectorului de apă din România 2020-2035”, actualizarea platformei de benchmarking (H2O BENCHMARK <http://h2obenchmark.org/#!/Pages/Proiecte>), raport privind metodologia de tarifare, etc.

II.2.3. Tendințe și prognoze privind calitatea apei

Având în vedere natura substanțelor poluante din apele uzate, cât și sursele de poluare aferente, gospodărirea apelor uzate se realizează în acord cu prevederile europene în domeniul apelor, în special cu cele ale Directivei Cadru a Apei (Directiva 2000/60/CE), care stabilește cadrul politic de gestionare a apelor în Uniunea Europeană, bazat pe principiile dezvoltării durabile și care integrează toate problemele apei. Sub umbrela Directivei Cadru a Apei sunt reunite cerințele de calitate a apei corespunzătoare și celorlalte cerințe ale directivelor europene în domeniul apelor.

Planurile de management ale bazinelor hidrografice reprezintă principalul instrument de implementare a Directivei Cadru privind Apa 2000/60/CE și a majorității prevederilor din celelalte directive europene din domeniul calității apei. Cele mai importante directive a căror implementare asigură reducerea poluării apelor uzate sunt Directiva 91/271/CEE privind epurarea apelor uzate urbane, amendată de Directiva 98/15/EC și de Regulamentul (CE) nr. 1882/2003, Directiva 2006/11/CE privind poluarea cauzată de anumite substanțe periculoase evacuate în mediul acvatic al Comunității și Directivele “fiice” 82/176/CEE, 83/513/CEE, 84/156/CEE, 84/491/CEE și 86/280/CEE, modificate prin 88/347/CEE și 90/415/CEE, Directiva 91/676/CEE privind protecția apelor împotriva poluării cauzate de nitrății proveniți din surse agricole, amendată de Regulamentul (CE) nr. 1882/2003.

Directiva Cadru 2000/60/CE în domeniul apei constituie o abordare nouă în domeniul gospodării apelor, bazându-se pe principiul bazinal și impunând termene stricte pentru realizarea programului de măsuri. Obiectivul central al Directivei Cadru în domeniul Apei (DCA) este acela de a obține o „stare bună” pentru toate corpurile de apă, atât pentru cele de suprafață cât și pentru cele subterane, cu excepția corpurilor puternic modificate și artificiale, pentru care se definește „potențialul ecologic bun”. Conform acestei Directive, Statele Membre din Uniunea Europeană trebuie să asigure atingerea stării bune a tuturor apelor de suprafață până în anul 2015, mai puțin corpurile de apă pentru care se cer excepții de la atingerea obiectivelor de mediu.

În conformitate cu cerințele art. 14(1b) al Directivei Cadru Apă, la 22 decembrie 2019 a fost publicat *Documentul privind problemele importante de gospodărirea apelor*

Raportul județean privind starea mediului pentru anul 2023

realizat la nivel bazinal și național, care a inclus și rezultatele procesului de informare și consultare a publicului pe o durată de 6 luni (iunie - decembrie 2019). (<https://rowater.ro/wp-content/uploads/2020/12/Probleme-Importante-de-Gospodarire-a-Apelor-Sinteza-Nationala-2019.pdf>).

Documentul își propune să evidențieze problemele importante de gospodărirea apelor în România - problematici cheie care stau la baza stabilirii măsurilor necesare atingerii obiectivelor de mediu. Problemele importante de gospodărirea apelor sunt tratate în relație cu presiunile exercitate asupra corpurilor de apă de suprafață și subterane pentru care există riscul neatingerii obiectivelor de mediu, precum și a sectoarelor economice aferente acestor presiuni și sunt în concordanță cu problemele de gospodărire a apelor de la nivelul Districtului Internațional al Dunării în cadrul documentului Significant Water Management Issues 2019, elaborat de către Comisia Internațională pentru Protecția fluviului Dunărea (ICPDR), cu contribuția țărilor dunărene (<https://www.icpdr.org/main/public-participation-interim-overview-swmi>).

Următoarele problematici importante privind gospodărirea apelor care afectează în mod direct sau indirect starea apelor de suprafață și apelor subterane, cu impact major în gestiunea resurselor de apă au fost identificate: poluarea cu substanțe organice, poluarea cu nutrienți, poluarea cu substanțe periculoase și alterările hidromorfologice.

Poluarea cu substanțe organice este cauzată în principal de emisiile directe sau indirecte de ape uzate insuficient epurate sau neepurate de la aglomerări umane, din surse industriale sau agricole, și produce schimbări semnificative în balanța oxigenului în apele de suprafață și în consecință are impact asupra compoziției speciilor/populațiilor acvatice și respectiv, asupra stării ecologice a apelor.

O problemă importantă de gospodărirea apelor este **poluarea cu nutrienți**, în special cu azot și fosfor. Nutrienții în exces conduc la eutrofizarea apelor, ceea ce determină schimbarea compoziției și scăderea biodiversității speciilor, precum și reducerea posibilității de utilizare a resurselor de apă în scop potabil, recreațional, etc. Ca și în cazul substanțelor organice, emisiile de nutrienți provin atât din surse punctiforme (ape uzate urbane, industriale și agricole neepurate sau insuficient epurate), cât și din surse difuze (în special, cele agricole: creșterea animalelor, utilizarea fertilizanților, etc).

Directiva *Consiliului 91/676/EEC privind Protecția apelor împotriva poluării cu nitrați din surse agricole* este principalul instrument comunitar care reglementează poluarea cu nitrați provenită din agricultură. Principalele obiective ale acestei directive sunt reducerea poluării produsă sau indusă de nitrați din surse agricole, raționalizarea și optimizarea utilizării îngrășămintelor chimice și organice ce conțin compuși ai azotului și prevenirea poluării apelor cu nitrați. Aceste obiective sunt cuprinse în planuri de acțiune.

Conform planului de acțiune și articolelor 4 și 5 ale Directivei 91/676/EEC au fost elaborate și aplicate Coduri de bune practici agricole, cât și Programe de Acțiune pentru protecția apelor împotriva poluării cu nitrați din surse agricole. Acestea s-au aplicat la început doar în zonele vulnerabile la poluarea cu nitrați din surse agricole, desemnate în România încă din anul 2005. La prima desemnare zonele vulnerabile la nitrați (ZVN) din surse agricole ocupau 6,94% din teritoriul României. În anul 2008 ZVN au fost revizuite, extinzându-se suprafața la 58% din teritoriul României. În anul 2013, în urma consultărilor cu Comisia Europeană s-a agreat ca România să nu mai desemneze zone vulnerabile la nitrați, ci să aplice prevederile Codului de Bune Practici Agricole și măsurile din Programele de Acțiune pe întreg teritoriul țării, conform prevederilor articolului 3 (5) al

Raportul județean privind starea mediului pentru anul 2023

Directivei. Noul Program de Acțiune a fost îmbunătățit și aprobat prin Decizia nr. 221983/GC/12.06.2013, având, în principal, în vedere aplicarea principiului de prevenire a poluării.

Implementarea Directivei 91/676/EEC este pusă în practică în România de Planul de acțiune pentru protecția apelor împotriva poluării cu nitrati proveniți din surse agricole, aprobat prin HG 964/2000 privind aprobarea Planului de acțiune pentru protecția apelor împotriva poluării cu nitrati proveniți din surse agricole, cu completările și modificările ulterioare, survenite în urma deciziei de aplicare a Programului de Acțiune pe întreg teritoriul României.

Prevederile programului de acțiune sunt obligatorii pentru toți fermierii care dețin sau administrează exploatații agricole și pentru autoritățile administrației publice locale ale comunelor, orașelor și municipiilor pe teritoriul cărora există exploatații agricole.

În vederea reducerii și prevenirii poluării cu nitrați din surse agricole, s-a prevăzut ca măsură generală de bază, pe întreg teritoriul României, aplicarea programelor de acțiune pe întreg teritoriul României.

Hotărârea de Guvern nr. 964/2000, prin care Directiva 91/676/CEE privind protecția apelor împotriva poluării cu nitrați din surse agricole a fost transpusă în legislația internă din România a suferit modificări ce au intrat în vigoare începând cu data de 4 iunie 2021, când **HG nr. 587/2021** a fost publicată în Monitorul Oficial.

Cea mai importantă modificare, în ceea ce îi privește pe fermieri, se referă la obligațiile legale ale acestora, care sunt acum cuprinse în Programul de acțiune pentru protecția apelor împotriva poluării cu nitrați proveniți din surse agricole (Programul de acțiune). Până la modificarea adusă de această Hotărâre de Guvern, prevederile obligatorii erau cuprinse în Codul de bune practici agricole. Prin separarea normelor obligatorii de recomandări se simplifică textul legislativ și, pe cale de consecință, se ușurează înțelegerea și aplicarea prevederilor legale.

Totodată, Codul de bune practici agricole a devenit un document consultativ pentru fermieri. Trebuie avut în vedere că aplicarea de agricultori în mod voluntar nu se referă și la acele măsuri care sunt cuprinse și în Programul de acțiune, acestea din urmă fiind obligatorii. De asemenea, în legătură cu codul de bune practici agricole, în cazul când prevederile acestuia sunt parte din cerințele legale în materie de gestionare (SMR) și standardele privind bunele condiții agricole și de mediu (GAEC), acestea sunt obligatorii în condițiile solicitării și aprobării oricărei forme de sprijin financiar.

De asemenea, implementarea măsurilor conform cerințelor Directivei 91/271/CEE privind epurarea apelor uzate urbane, modificată și completată prin directiva 98/15/CE, contribuie la reducerea emisilor de nutrienți.

La nivel național sunt necesare **măsuri suplimentare potențiale pentru reducerea poluării generate de activitățile agricole (ferme zootehnice - poluare punctiformă, măsuri pentru reducerea poluării difuze generate de ferme zootehnice, vegetale și asupra terenurilor agricole)**, în vederea atingerii obiectivelor de mediu ale corpurilor de apă. Măsurile propuse sunt altele decât măsurile de bază pentru punerea în aplicare a Directivelor europene, în principal Directiva Consiliului 91/676/EEC privind protecția apelor împotriva poluării cu nitrați proveniți din surse agricole, Directiva 2009/128/CE de stabilire a unui cadru de acțiune comunitară în vederea utilizării durabile a pesticidelor și Regulamentul (CE) nr. 1.107/2009 al Parlamentului European și al Consiliului din 21

Raportul județean privind starea mediului pentru anul 2023

octombrie 2009 privind introducerea pe piață a produselor fitosanitare și de abrogare a Directivelor 79/117/CEE și 91/414/ CEE ale Consiliului.

În contextul actualizării legislației în ceea ce privește aplicarea Codului de bune practici agricole, prin *HG nr. 587/2021 pentru modificarea și completarea anexei la Hotărârea Guvernului nr. 964/2000 privind aprobarea Planului de acțiune pentru protecția apelor împotriva poluării cu nitrați proveniți din surse agricole*, la art. 5, aliniat (1), pct. a) al Anexei la Hotărârea Guvernului nr. 964/2000, se precizează că aplicarea Codului de bune practici agricole (CBPA) se face în mod voluntar de către fermieri. În acest context, măsurile sub CBPA care în Planul Național de management actualizat, aprobat prin *HG nr. 859/2016*, erau considerate măsuri de bază pentru implementarea cerințelor Directivei Nitrați, începând cu 2021 devin măsuri suplimentare.

Măsurile suplimentare pentru activitățile agricole planificate pentru perioada 2022-2027 se referă în general la: reducerea eroziunii solului, aplicarea practicilor de cultivare pentru reducerea utilizării/poluării cu produse fitosanitare, protejarea corpurilor de apă împotriva poluării cu pesticide, aplicarea codului de bune practici agricole, respectiv alte măsuri decât cele din Programul de Acțiune (descrise în Anexa 9.4), aplicarea codului de bune condiții agricole și de mediu și a altor coduri de bună practică în ferme, consultanță / instruire pentru fermieri, conversia terenurilor arabile în pășuni, realizarea și menținerea zonelor tampon de-a lungul apelor la o distanță mai mare decât cea prevăzută în legislația în vigoare, aplicarea agriculturii organice, prevenirea și combaterea poluării din activitățile agricole în zonele care se confruntă cu constrângeri naturale, constrângeri naturale semnificative sau cu alte constrângeri specifice (de ex. conversia terenurilor arabile în pășuni).

Măsurile necesare a fi luate de către fermieri pentru atingerea obiectivelor Directivei Cadru Apă pot fi finanțate prin Fondul European Agricol pentru Dezvoltare Rurală 2014-2020 (FEADR), în conformitate cu prevederile Regulamentelor Consiliului privind sprijinul pentru dezvoltare rurală. Acest sprijin are la bază Programul Național de Dezvoltare Rurală (PNDR) care acoperă perioada 2014-2020 și care conține domeniile de intervenție și măsurile care răspund acestor domenii de intervenție, precum și un plan de finanțare. Prin PNDR 2014-2020 se implementează o serie de măsuri de mediu și climă care contribuie direct sau indirect la Prioritatea 4 (P4) - Refacerea, conservarea și consolidarea ecosistemelor care sunt legate de agricultură și silvicultură, Domeniul de Intervenție 4B - Ameliorarea gestionării apelor, inclusiv gestionarea îngrășămintelor și a pesticidelor. În PNDR 2014-2020 este disponibilă finanțarea măsurilor agricole pentru protejarea corpurilor de apă, prin intermediul domeniilor de intervenție, care pot sprijini atingerea obiectivelor Directivei Cadru Apă.

Planul Național Strategic pentru PAC 2023-2027 (PNS), aflat în procedura de evaluare strategică de mediu, reunește obiectivele și activitățile țintă pentru îmbunătățirea performanței socio-economice și de mediu a sectorului agricol și a zonelor rurale. PNS acordă o atenție deosebită criteriilor de referință și cerințelor privind obiectivele legate de mediu și climă. În plus, Comisia Europeană recomandă să fie incluse și criterii solide privind schimbările climatice pentru a reflecta pe deplin obiectivele strategice din Pactul Ecologic European, cu referire în special la strategia „De la fermă la consumator”. Introducerea cerințelor Directivei cadru Apă și a Directivei privind utilizarea sustenabilă a pesticidelor în eco-condiționalitate sprijină punerea în aplicare și realizarea

Raportul județean privind starea mediului pentru anul 2023

obiectivelor lor specifice. În plus, noul Cod de Bune Practici Agricole ar putea avea un impact pozitiv asupra calității apei, prin optimizarea gestionării nutrienților la fermă, și a sechestrării dioxidului de carbon din soluri. Condiționalitatea îmbunătățită ar fi obligatorie pentru punere în aplicare și respectare de către fermierii care primesc plăți directe de la AFIR. Astfel, în cadrul obiectivului specific 5 - Promovarea dezvoltării durabile și a gestionării eficiente a resurselor naturale, cum ar fi apa, solul și aerul, inclusiv prin reducerea dependenței de substanțe chimice, promovarea de practici agricole extensive prin intervenția de agro-mediu și climă contribuie, totodată, la atingerea obiectivelor de mediu în cadrul Directivei Cadru Apă, Directivei Nitrați și Directivei privind gestionarea durabilă a pesticidelor, prin reducerea poluării apelor și atenuarea efectelor negative ale viiturilor.

Una dintre măsurile suplimentare importante este construirea platformelor comunale de stocare a gunoiului de grajd. Prin intermediul proiectului „Controlul integrat al poluării cu nutrienți din România” s-au realizat la nivel național costuri de investiții în perioada 2016-2021 pentru un număr de 79 platforme comunale de depozitare și managementul gunoiului de grajd în valoare de 33.200.575 Euro. Se precizează că pentru operarea și întreținerea platformelor comunale de stocare a gunoiului de grajd a fost estimat un cost mediu de cca. 25.000 euro/an/platformă. În perioada 2022-2027 sunt planificate să se realizeze 298 platforme comunale de depozitare și managementul gunoiului de grajd în valoare de 128.893.358 Euro costuri de investiții și alte costuri. Se menționează faptul că în cadrul Planului Național de Redresare și Reziliență 2021-2026, sunt planificate să fie finanțate în perioada 2022-2026 măsuri pentru dezvoltarea infrastructurii pentru gunoiul de grajd (platforme comunale și echipamente) și managementul deșeurilor agricole compostabile, în valoare de 255 milioane Euro (fără TVA).

Finanțarea măsurilor privind prevenirea și controlul poluării în agricultură va continua după anul 2022 în cadrul proiectului „Extinderea eforturilor de prevenire și reducere a poluării” (SUPPRES), care este continuatorul proiectului „Controlul Integrat al Poluării cu Nutrienți” pe următorii ani, măsuri care vor sprijini România pentru atingerea țintelor de reducere a poluării agricole stipulate în Strategia UE „De la fermă la consumator”. Sunt avute în vedere măsuri de management, monitorizare și raportare a poluanților agricoli (pesticide, plastic și microplastice, alți poluanți emergenți), precum și captarea deșeurilor plutitoare pe cursurile de apă, dezvoltarea rețelei naționale de transfer de cunoștințe (servicii de consultanță pentru fermieri privind ecoschemele și condiționalitatea PAC, agricultură ecologică și eco-inovație), campanii de conștientizare a publicului pentru prevenirea și reducerea poluării din agricultură etc, în valoare de circa 27 milioane Euro.

Pentru a aborda provocările multidimensionale și pentru a atinge obiectivele ambițioase ale Directivei Cadru Apă și ale noii Politici Agricole Comune, gestionarea apei agricultura și agricultura trebuie să fie bine aliniată prin strategii coordonate și acțiuni comune pentru a asigura atât protecția resurselor de apă, cât și mijloacele de trai economice a fermierilor și producția de alimente de înaltă calitate. În acest sens, un bun exemplu este elaborarea la nivelul bazinului Dunării a unor documente de politică privind apa și agricultura și referitoare la aspecte practice, respectiv Documentul de politică privind Agricultură Comună după 2020 și Managementul Apei în Bazinul Fluviului Dunărea și Ghidul privind agricultură durabilă la nivelul bazinului Dunării

Raportul județean privind starea mediului pentru anul 2023

(<https://www.icpdr.org/main/issues/agriculture>). Documentul oferă țărilor dunărene sprijin pentru pregătirea și implementarea politicilor naționale de agro-mediu, a Planurilor Strategice ale PAC și a strategiilor relevante ale Planurilor de Management actualizate ale Bazinelor/Spațiilor Hidrografice. Acesta va oferi un cadru politic potrivit cu un set de instrumente recomandate, care să faciliteze luarea deciziilor la nivel național în domeniul apei și al agriculturii și să identifice obiective comune, să stabilească politici adecvate și să implementeze acțiuni comune și măsuri eficiente din punct de vedere al costurilor.

Potrivit Planului Național de management actualizat aprobat prin HG nr. 859/2016 pentru aprobarea Planului național de management actualizat aferent porțiunii din bazinul hidrografic internațional al fluviului Dunărea care este cuprinsă în teritoriul României, prin aplicarea modelului MONERIS (MOdelling Nutrient Emissions in Rlver Systems) se pot realiza același tip de scenarii privind prognoza calității apelor, respectiv evaluarea emisiilor de nutrienți și a potențialul și efectului măsurilor de bază și suplimentare de reducere a nutrienților. Modelul MONERIS este folosit pentru estimarea emisiilor provenind de la sursele de poluare punctiforme și difuze. Modelul a fost elaborat și aplicat în Planul Național de Management actualizat aferent porțiunii din bazinul hidrografic internațional al fluviului Dunărea care este cuprinsă în teritoriul României (denumit în continuare Plan Național de management actualizat) - Sinteza Planurilor de management actualizate la nivel de bazine/spații hidrografice, aprobate prin HG nr. 392/2023, pentru evaluarea emisiilor de nutrienți (azot și fosfor) în mai multe bazine/districte hidrografice din Europa, printre care și bazinul/districtul Dunării. În ultimul timp, modelul MONERIS a fost dezvoltat pentru a fi aplicat atât la nivel național (al statelor din Districtul internațional al Dunării), cât și la nivel de sub-bazine internaționale (Tisa).

Poluarea cu nutrienți este cauzată de emisii punctiforme și difuze de azot și fosfor în mediul acvatic. Dintre sursele punctiforme luate în considerare în modelul MONERIS se menționează stațiile de epurare urbane, evacuările de ape uzate neepurate sau epurate de la sistemele de colectare din aglomerările urbane și de la unitățile industriale și fermele zootehnice care sunt înregistrate în E-PRTR. În ceea ce privește sursele de emisii difuze, așezările umane, activitățile agricole, fondul natural și alte surse au fost considerate ca fiind importante în producerea poluării cu nutrienți.

Pentru estimarea modurilor (căilor) de producere a poluării difuze cu nutrienți și a emisiilor de nutrienți de la surse, precum și aportul acestora la emisiile totale, modelul MONERIS versiunea 3.0 (Venohr et al., 2017) a fost aplicat la nivelul întregului district internațional al Dunării și a avut în vedere condițiile hidrologice medii multianuale din perioada de referință 2015-2018. MONERIS necesită o varietate de date de intrare cuprinzând informații despre condițiile hidro-climatice, geo-fizice și administrativ-demografice, care au fost actualizate pentru perioada de referință 2015-2018. Astfel, modelul poate estima distribuția regională a emisiilor de nutrienți care intră în apele de suprafață la scară de sub-bazin și poate determina cele mai importante surse și căi ale acestora cu o acuratețe rezonabilă. Mai mult, ținând cont de principalele procese de reținere în flux, pot fi calculate încărcările râului la capătul bazinului hidrografic, care pot fi apoi utilizate pentru calibrarea și validarea modelului.

Modelul MONERIS este utilizat pentru aplicarea scenariilor de bază pentru reducerea emisiilor de nutrienți din surse punctiforme și difuze pentru orizontul de timp 2027. Scenariul utilizat are la bază condițiile hidrologice din perioada 2015-2018, iar datele utilizate privind încărcările de nutrienți au avut ca an de referință anul 2018.

Raportul județean privind starea mediului pentru anul 2023

Astfel, sunt stabilite viziuni și obiective de management care să conducă la reducerea emisiilor de nutrienți prin aplicarea de măsuri și pentru care s-au realizat scenariile, și anume:

- scenariul de bază se referă în principal la implementarea până în anul 2027 a obligațiilor ce decurg din legislația europeană și națională (Directiva 91/271/CEE privind epurarea apelor uzate urbane, Directiva Nitrați, Regulamentul E-PRTR, măsuri de agromediu sprijinite prin programele de dezvoltare rurală ale Politicii Agricole Comune, măsuri privind reducerea surplusului de azot, controlul eroziunii solului, zone tampon/fâșii de protecție în lungul cursurilor de apă, etc.);

- scenariul de viziune I - pe lângă scenariul de bază și măsurile aferente (mai sus descrise), sunt avute în vedere și alte tipuri de măsuri specifice, în funcție de sursele de emisii difuze și punctiforme (aglomerări, agricultură, industrie); de ex. utilizarea sistemelor individuale de colectare în diferite proporții, dezvoltarea agricolă durabilă și managementul echilibrat al nutrienților pentru realizarea țintelor din Pactul Ecologic European pentru nutrienți: reducere pierderi de nutrienți cu 50 %, până la o valoare medie a surplusului de azot la nivelul întregului bazin de 7,5 kg N/ha și an (plus depunerea atmosferică diferită la nivel regional), precum și pentru fosfor reducerea eroziunii solului până la maxim 1 tonă sol per hectar și an;

- scenariul de viziune II - pe lângă scenariul de viziune I se adaugă îmbunătățirea capacității de retenție prin stabilirea zonelor ripariene/eficiente prin fâșii tampon/cu vegetație pentru 50 % din corpurile de apă de suprafață aflate în zonele vulnerabile la nitrați;

- scenariul schimbări climatice (an cu ape mari și an secetos/„wet” și „dry”) ia în considerare efectele schimbărilor climatice prin calcularea emisiilor difuze de nutrienți pentru un regim hidrologic cu scurgere maximă (ape mari) și regim hidrologic cu scurgere minimă (ape mici), ambele luate ca extreme din ultimele două decenii, prin înlocuirea regimului hidrologic mediu cu precipitațiile și scurgerile anilor extremi și presupunând implementarea măsurilor conform scenariului de viziune I.

Scenariul de bază pentru anul 2027 se axează pe asumări privind implementarea măsurilor pentru sectoarele ape uzate urbane, activități industriale și agricole, în principal măsurile care conduc la creșterea nivelurilor de colectare și epurare a apelor uzate, modificări ale utilizării terenurilor, îmbunătățirea practicilor de rotație a culturilor și schimbarea emisiilor specifice de fosfor pe locuitor.

S-a preconizat implementarea integrală a măsurilor de control la sursă pentru reducerea emisiilor de fosfor rezultate prin implementarea prevederilor Regulamentului (CE) nr. 648/2004 în ceea ce privește utilizarea fosfaților și a altor compuși ai fosforului în detergenții de rufe destinați consumatorilor și în detergenții pentru mașini automate de spălat vase destinați consumatorilor, ceea ce se reflectă în reducerea emisiei specifice de fosfor pe persoană.

Astfel, se aplică o gamă largă de măsuri, inclusiv managementul nutrienților (de exemplu, calculul balanței de nutrienți, optimizarea fertilizării), modificarea metodelor de cultivare (conversia terenurilor arabile în pășuni, cultivarea terenurilor agricole fără utilizarea utilajelor), modificări în utilizare terenurilor (întreținerea pajiștilor, realizarea benzilor tampon de-a lungul cursurilor de apă), conservarea solului (tehnici de control a eroziunii solului - rotația culturilor, eliminarea scurgerilor din rețele de drenaj de la ferme) și măsuri de retenție naturală a apei (zone umede, căi navigabile înierbate) și

Raportul județean privind starea mediului pentru anul 2023

măsurile de protecție împotriva inundațiilor (de exemplu, reafacerea și conservarea zonelor umede și a zonelor inundabile, stabilirea zonelor tampon riverane) au impact pozitiv asupra retenției de nutrienți în zonele adiacente ale cursurilor de apă.

Modificările emisiilor totale de azot în funcție de scenariile viitoare și căile de emisie, în comparație cu starea de referință, indică faptul că emisiile au scăzut cu:

- 13,9 % în scenariul de bază;
- 17,2 % în scenariul de viziune I;
- 19,4 % în scenariul de viziune II;
- 23,4 % în scenariul de viziune I - regim hidrologic cu scurgere minimă (ape mici).

În scenariul de viziune I - regim hidrologic cu scurgere maximă (ape mari), emisiile totale de azot au crescut cu 2 %.

De asemenea, modificările emisiilor totale de fosfor în funcție de scenariile viitoare, în comparație cu starea de referință, indică faptul că reducerea emisiilor cu:

- 5,4 % în scenariul de bază;
- 15,4 % în scenariul de viziune I;
- 26,8 % în scenariul de viziune II;
- 22,4 % în scenariul de viziune I - regim hidrologic cu scurgere minimă (ape mici).

În scenariul de viziune I - regim hidrologic cu scurgere maximă (ape mari), emisiile totale de fosfor au crescut cu cca. 3 %.

Comparativ cu situația de referință pentru azot total, în anul 2027 (scenariu de bază) depunerile atmosferice rămân relativ constante, scurgerea de suprafață crește cu 9,53 %, iar scurgerea subterană scade cu 21,3 %. Aceste tendințe confirmă efectul implementării măsurilor de realizare a sistemelor de colectare și epurare a apelor uzate care contribuie la scăderea scurgerii subterane.

Similar, comparativ cu situația de referință pentru fosfor total, în anul 2027 (scenariu de bază) se observă că eroziunea solului/transportul sedimentelor se reduce cu 10,8 %, scurgerea din zone impermeabile orășenești scade cu 52,1 %, în timp ce crește aportul surselor punctiforme cu 43,6 %, ceea ce confirmă reducerea poluării difuze și creșterea poluării punctiforme produsă în zonele urbane, urmare a construirii rețelelor de canalizare și stațiilor de epurare în zonele urbane.

În Figurile II.2.3.1 și II.2.3.2 sunt prezentate comparativ rezultatele aplicării scenariilor cu referire la căile de producere a poluării cu nutrienți.

De asemenea, din Figurile II.2.3.3 și II.2.3.4 se observă evoluția privind sursele de emisii totale de azot și fosfor până în anul 2027 (scenariu de bază) și după (scenarii de viziune). În ceea ce privește aplicarea scenariilor de bază pentru emisiile totale de nutrienți la nivel național, se observă modificarea cantităților de nutrienți emise în anul 2027, comparativ cu perioada 2015-2018, respectiv cu 12.341 tone N/an (scădere cu cca. 13,9 %) și cu 356,9 tone P/an (scădere cu cca. 5,5 %).

Raportul județean privind starea mediului pentru anul 2023

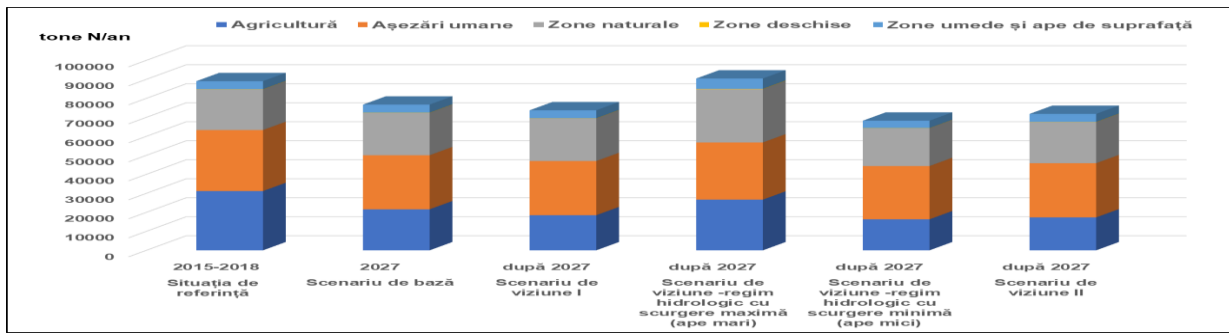


Figura II.2.3.1 Evoluția emisiilor de azot total și a căilor de emisie în funcție de scenarii (exprimate în tone N pe an)

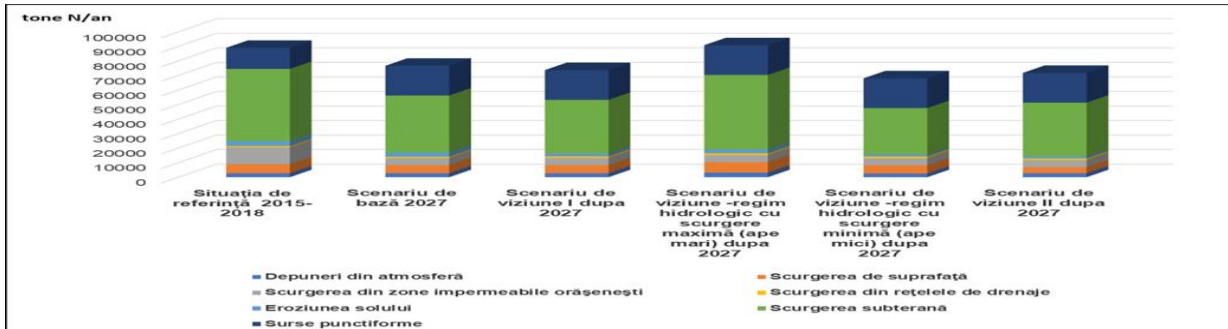


Figura II.2.3.2 Evoluția emisiilor de fosfor total și a căilor de emisie în funcție de scenarii (exprimate în tone P pe an)

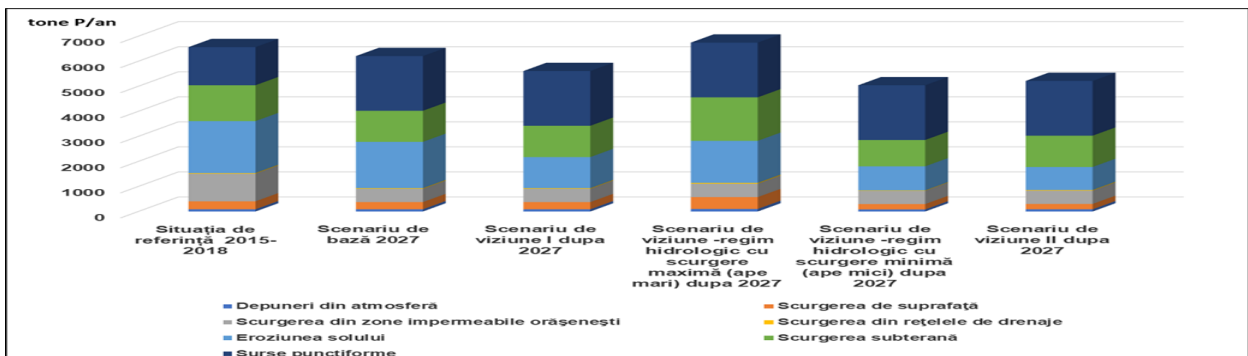


Figura II.2.3.3 Evoluția emisiilor de azot total (pe surse) în funcție de scenarii (exprimate în tone N pe an)

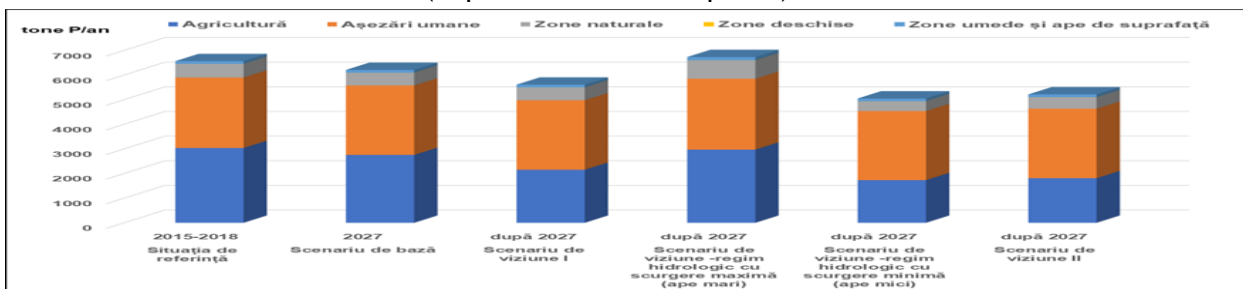


Figura II.2.3.4 Evoluția emisiilor de fosfor (pe surse) în funcție de scenarii (exprimate în tone P pe an)

(Sursa datelor: Administrația Națională „Apele Române”, Planul Național de Management actualizat 2021)

Raportul județean privind starea mediului pentru anul 2023

Scenariul de viziune I, care presupune surplusuri scăzute pe termen lung și utilizarea pe scară largă a celor mai bune practice agricole, previzionează o scădere substanțială a emisiilor din agricultură în apele de suprafață. Conform simulările modelului MONERIS, scăderea emisiilor față de situația de referință cu 41 % (N) și 29 % (P) din emisiile surselor agricole ar putea fi realizată la nivel de bazin prin aplicarea unui management agricol adecvat. Cu toate acestea, regiunile cu surplus de azot foarte scăzut în prezent vor indica o creșterea emisiilor de azot din agricultură ca urmare a intensificării (surplus de nutrienți mai mare) activităților agricole în scenariul de viziune I (după anul 2027), comparativ cu scenariul de referință (2015-2018). Emisiile de fosfor vor scădea datorită aplicării măsurilor eficiente de protecție a solului.

În ceea ce privește scenariile de viziune I pentru regimul hidrologic cu scurgere maximă (ape mari) și regimul hidrologic cu scurgere minimă (ape mici), acestea reprezintă impactul schimbării regimului hidrologic asupra emisiilor difuze. Pentru condițiile de ape mici (dry), sunt de așteptat emisii mai mici, prognozându-se o reducere a emisiilor cu 7,5 % (N) și 10 % (P) din totalul emisiilor de nutrienți în comparație cu scenariul de viziune I. Pe de altă parte, în anii cu scurgere maximă (ape mari), scurgerea și potențial eroziunea solului sunt mai importante, ducând la creșterea emisiilor. Astfel, în cazul condițiilor de scurgere maximă (wet), se preconizează o creștere față de scenariul de viziune I a emisiilor cu 23 % (N) și 20,2 % (P) din totalul emisiilor de nutrienți. Față de situația de referință (2015-2018), măsurile pentru scenariul de viziune I și impactul schimbărilor climatice (dry) ar putea reduce semnificativ emisiile difuze de nutrienți, în timp ce în anii ploioși emisiile ar putea fi similare cu valorile de referință.

Scenariul de viziune II ar conduce la o reducere mai mare a emisiilor față de scenariul de viziune I, de 44,5 % (N) și 40,3 % (P) din emisiile totale de nutrienți din agricultură, datorită aplicării măsurilor de retenție mai eficiente a nutrienților asigurată de zonele tampon riverane.

În Figurile II.2.3.5 - II.2.3.8 sunt reprezentate comparativ distribuțiile spațiale ale emisiilor de nutrienți, la nivel de sub-bazine (unități analitice) și la nivel de utilizare a terenului, pentru situația de referință (2015-2018) și scenariul de bază (2027). Se observă o scădere a emisiilor totale de nutrienți din surse difuze și punctiforme (cu 14 %: N și 5,5 %: P).

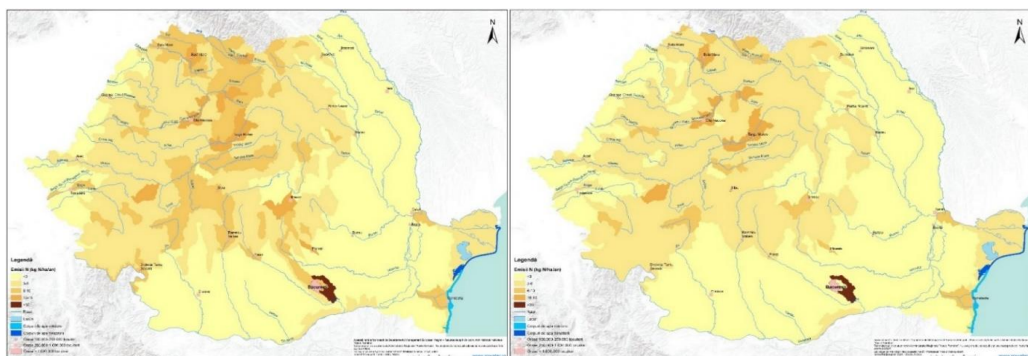


Figura II.2.3.5 Emisia specifică de azot total din surse punctiforme și difuze la nivel de sub-bazine hidrografice: situația de referință 2015-2018 (stânga) și scenariu de bază 2027 (dreapta)

Raportul județean privind starea mediului pentru anul 2023

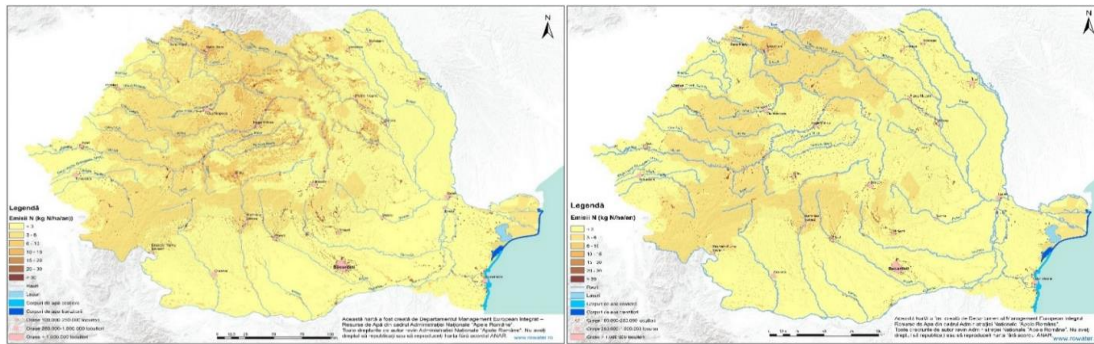


Figura II.2.3.6 Emisia specifică de azot total din surse punctiforme și difuze la nivel de utilizare a terenului: situația de referință 2015-2018 (stânga) și scenariu de bază 2027 (dreapta)

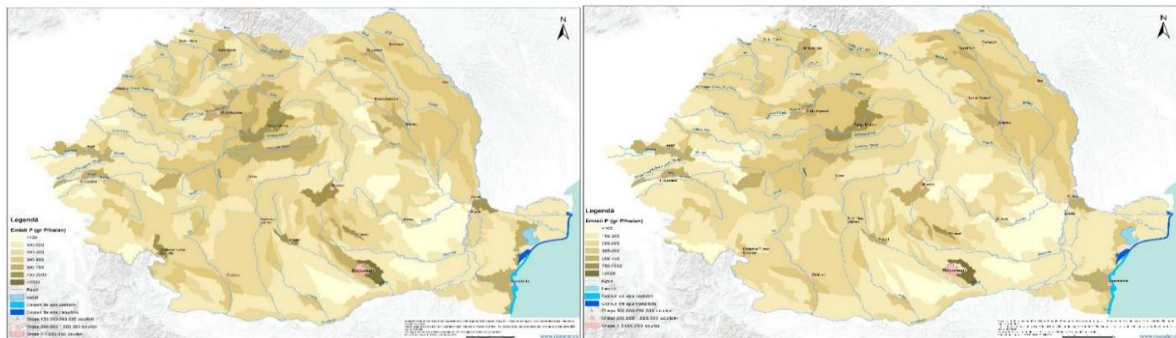


Figura II.2.3.7 Emisia specifică de fosfor total din surse punctiforme și difuze la nivel de sub-bazine hidrografice; situația de referință 2015-2018 (stânga) și scenariu de bază 2027 (dreapta)

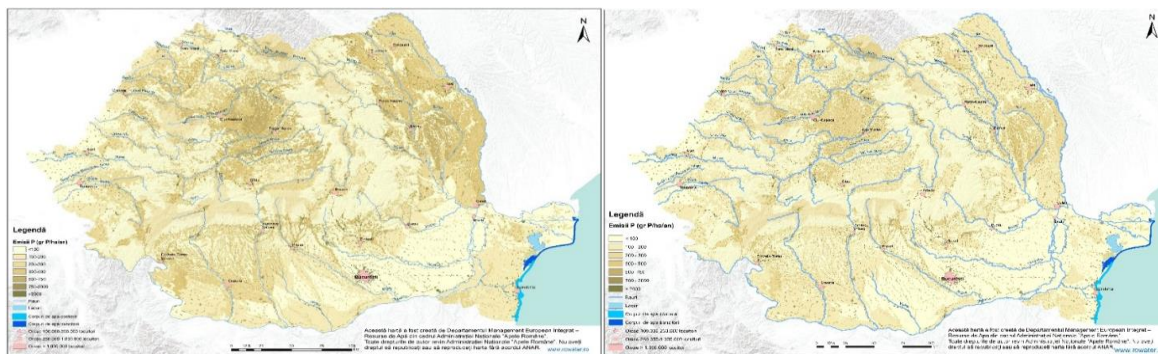


Figura II.2.3.8 Emisia specifică de fosfor total din surse punctiforme și difuze la nivel de utilizare a terenului: situația de referință 2015-2018 (stânga) și scenariu de bază 2027 (dreapta)

(Sursa datelor: Administrația Națională „Apele Române”, Planul Național de Management actualizat 2021)

Poluarea cu substanțe chimice periculoase poate deteriora semnificativ starea corpurilor de apă și indirect poate avea efecte asupra stării de sănătate a populației. În conformitate cu prevederile directivelor europene în domeniul apelor, există 3 tipuri de substanțe chimice periculoase, și anume:

Raportul județean privind starea mediului pentru anul 2023

- substanțe prioritare - poluanți sau grupe de poluanți care prezintă risc semnificativ asupra mediului acvatic, incluzând și apele utilizate pentru captarea apei potabile;
- substanțe prioritare periculoase - poluanți sau grupe de poluanți care prezintă același risc ca și cele precedente și în plus sunt toxice, persistente și bioacumulabile;
- poluanți specifici la nivel de bazin hidrografic - poluanți sau grupe de poluanți specifice unui anumit bazin hidrografic.

Din categoria substanțelor periculoase fac parte produsele chimice artificiale, metalele, hidrocarburile aromatice policiclice, fenolii, disruptorii endocrini și pesticidele, etc. În vederea atingerii și menținerii stării bune a apelor este necesară conformarea cu standardele de calitate impuse la nivel european (Directiva 2013/39/CE), reducerea progresivă a poluării cauzate de substanțele prioritare și de poluanții specifici, cât și stoparea sau eliminarea emisiilor, descărcărilor și pierderilor de substanțe prioritare periculoase.

În Figura II.2.3.9 este ilustrată evoluția stării ecologice/potențialului ecologic al corpurilor de apă cuprinse în proiectul celui de-al treilea Plan de Management, comparativ cu cel de-al doilea Plan de Management, pentru cele două cicluri de planificare aferente.

Având în vedere rezultatele evaluării stării ecologice/potențialului ecologic și stării în cadrul Planului Național de Management actualizat 2021, comparativ cu evaluarea din Planul Național de management aprobat prin HG nr. 859/2016, se constată o ușoară scădere a numărului/procentului de corpuri în stare bună/potențial bun, respectiv la 65,72 % (Figura Figura II.2.3.9). Diferența este necesar a fi interpretată în contextul în care s-a realizat intercalibrarea metodelor de evaluare ale elementelor biologice, precum și s-a completat și dezvoltat sistemul național de evaluare a stării apelor.

Integrarea prevederilor Directivei Cadru Apă 2000/60/CE cu alte politici sectoriale reprezintă un aspect important în scopul identificării și evidențierii sinergiilor și potențialelor conflicte. Procesul este în derulare pentru a intensifica conlucrarea cu diferite sectoare precum hidroenergia și agricultura, coordonarea dintre managementul cantitativ al resurselor de apă și managementul inundațiilor, în conformitate cu cerințele Directivei 2007/60/EC privind evaluarea și gestionarea riscului la inundații, precum și mediul marin, prin Directiva privind Strategia Marină 2008/56 /EC. Acest fapt contribuie la elaborarea și completarea, strategiilor naționale și regionale, precum și la elaborarea Planurilor de management ale bazinelor/spațiilor hidrografice actualizate.

În cadrul Planului Național de management actualizat 2021s-au stabilit măsuri pentru fiecare categorie de probleme importante de gospodărirea apelor, pe baza progreselor înregistrate în implementarea măsurilor prevăzute în primul și al doilea Plan de management, a rezultatelor privind caracterizarea bazinelor/spațiilor hidrografice, impactului activităților umane și analizei economice a utilizării apei, atât pentru apele de suprafață, cât și pentru cele subterane, având în vedere cele mai noi informații disponibile. Proiectul celui de-al treilea plan de management include, în continuarea celui de-al doilea plan de management, măsuri de bază și suplimentare care se implementează până în anul 2027 și sunt stabilite, dacă este cazul, și măsuri pentru planificarea după anul 2027, în vederea atingerii obiectivelor de mediu ale corpurilor de apă.

Raportul județean privind starea mediului pentru anul 2023

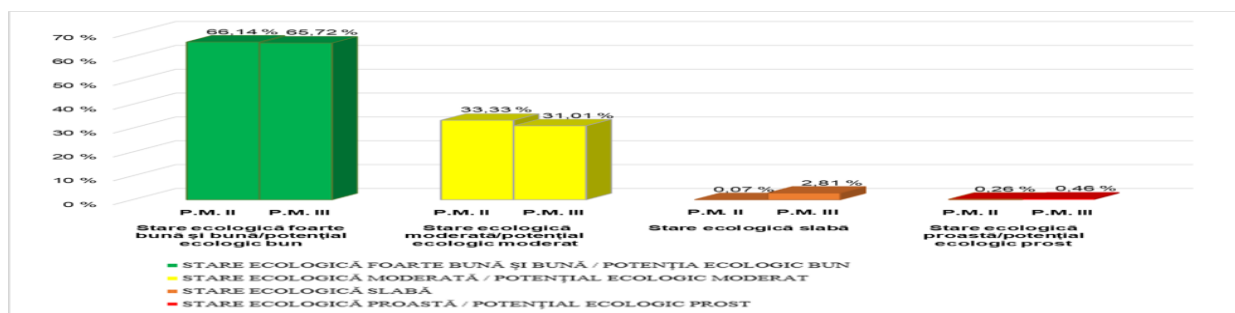


Figura II.2.3.9 Evoluția stării ecologice/potențialului ecologic al corpurilor de apă de suprafață - Planului Național de Management actualizat 2021 comparativ cu Planul Național de Management actualizat aprobat prin HG nr. 859/2016

(Sursa datelor: Administrația Națională „Apele Române”, Planul Național de Management actualizat 2021)

Având în vedere actualizarea măsurilor planificate a se implementa în perioada 2016-2020, precum și evaluarea măsurilor implementate în perioada 2016-2018, s-au evaluat progresele înregistrate în ceea ce privește măsurile implementate. În cadrul proiectului Planului Național de management actualizat 2021 s-a realizat evaluarea progreselor înregistrate în implementarea programului de măsuri stabilit pentru al doilea ciclu de planificare (2016-2020). În scopul evaluării stadiului implementării programului de măsuri s-a avut în vedere realizarea măsurilor de bază și suplimentare prevăzute în anexele Planului Național de Management actualizat aprobat prin HG nr. 859/2016, cu termene planificate de realizare a măsurilor în perioada 2016-2020. De asemenea, au fost luate în considerare și măsurile care erau planificate să se realizeze după anul 2021 și care au început să se implementeze în avans.

Măsurile monitorizate se adresează tuturor presiunilor potențial semnificative pentru care se implementează măsuri de reducere a poluării, în vederea conservării sau atingerii obiectivelor de mediu ale corpurilor de apă. De asemenea, măsurile suplimentare se adresează în special activităților agricole și aglomerărilor umane, în vederea atingerii obiectivelor de mediu, acolo unde implementarea măsurilor de bază nu este suficientă.



Până la sfârșitul anului 2021, la nivel național s-au realizat măsuri de bază și suplimentare din cadrul programului de măsuri al primului ciclu de planificare, care, din punct de vedere financiar, se situează la valoarea **cheltuielilor de investiții și alte costuri de circa 7.884 milioane Euro**, ceea ce reprezintă cca.55% din totalul planificat pentru perioada 2016-2021. De asemenea, au fost realizate **costuri de operare - întreținere anuale în valoare de 438,6 milioane Euro**, suportate de către utilizatorii de apă care au implementat măsuri.

Asigurarea finanțării măsurilor aferente întregului program de măsuri pentru perioada 2016-2020 s-a realizat în principal din:

Raportul județean privind starea mediului pentru anul 2023

- 68,39 % fonduri europene - Fonduri de Coeziune, Fondul Agricol European de Dezvoltare Rurală (FEADR), Fonduri Europene de Dezvoltare Regională (FEDR), Fondul European pentru Pescuit (FEP), Fonduri LIFE, alte fonduri;
- 18,06 % fonduri naționale guvernamentale și locale (buget stat, local, redevențe din contribuții etc.);
- 7,88 % surse proprii ale agentului economic;
- 0,04 % parteneriat Public-Privat;
- 5,07 % surse ale ANAR;
- 0,57 % alte surse.

În ceea ce privește situația realizării programului de măsuri la sfârșitul anului 2020 (Figura II.2.3.10), comparativ cu cea planificată în Planurile de management actualizate 2015 ale bazinelor /spațiilor hidrografice, se observă că cele mai multe costuri revin implementării măsurilor de bază și suplimentare pentru aglomerările umane (apă potabilă, apă uzată, nămoluri de la stații de epurare) și activitățile agro-zootehnice și industriale, precum și a altor măsuri de bază referitoare la reglementarea/autorizarea, controlul și monitorizarea surselor semnificative de poluare, precum și cele aferente alterărilor hidromorfologice.

De asemenea, o serie de măsuri suplimentare planificate au fost realizate până în 2020 sau sunt în curs de implementare până la sfârșitul anului 2021, și anume:

- măsuri constructive și tehnice aplicate aglomerărilor umane, unităților industriale și activităților agricole; de exemplu: asigurarea unor limite ale concentrațiilor de poluanți mai stringente decât cele prevăzute în legislația în vigoare, construirea platformelor comunale de depozitare și gospodărire a gunoiului de grajd sau aplicarea de măsuri peste cerințele directivelor europene în domeniul apelor (construirea de sisteme centralizate de colectare și epurare a apelor uzate în aglomerări umane mai mici de 2000 l.e.);
- măsuri tehnice pentru domeniul alterărilor hidromorfologice (ex. îndepărtarea obstacolelor pentru asigurarea conectivității longitudinale, restaurarea conectivității longitudinale și laterale a corpurilor de apă, reducerea eroziunii costiere);
- studii de cercetare și proiecte menite să clarifice problemele și incertitudinile semnalate la elaborarea *Planului de Management aprobat prin HG nr. 859/20116* (debit ecologic, stare ecologică, monitorizarea suplimentară a substanțelor prioritare, monitoring investigativ pentru stabilirea fondului natural, etc.), măsuri în cadrul planurilor de management ale ariilor naturale protejate.

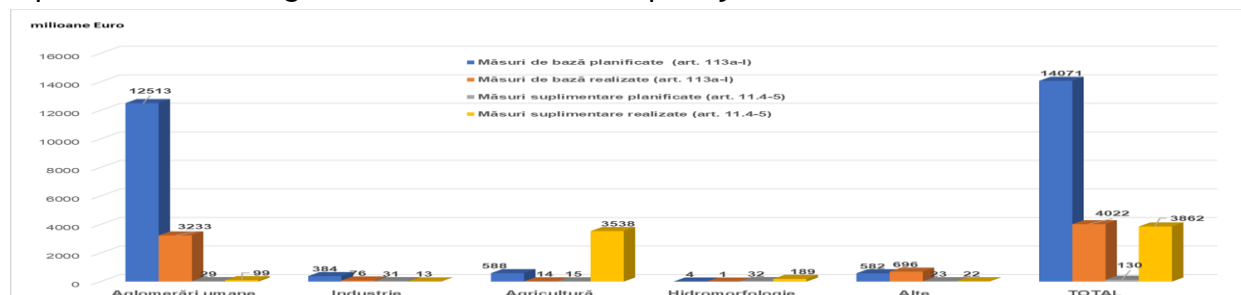


Figura II.2.3.10 Progrese înregistrate la nivel național în implementarea Programului de măsuri 2016-2021

(Sursa datelor: Administrația Națională „Apele Române”, Planul Național de Management actualizat 2021)

Raportul județean privind starea mediului pentru anul 2023

Pe baza analizei progresului în implementarea măsurilor de bază și suplimentare comparativ cu situația planificată în *Planul Național de Management actualizat 2015, aprobat prin HG nr. 859/2016* s-a constatat faptul că:

- 44,31 % din măsurile planificate au fost implementate, din care:
 - 38,76 % dintre măsuri sunt identice cu cele planificate;
 - 4,53 % dintre măsuri sunt măsuri noi, neprevăzute în *Planul Național de Management actualizat 2015, aprobat prin HG nr. 859/2016*;
 - 1,02 % din măsuri au fost modificate având în vedere noi informații privind eficiența măsurii etc.;
- 55,69 % din măsurile planificate nu au fost implementate, din care:
 - 15,00 % nu au fost realizate din diferite motive;
 - 4,43 % din măsuri nu au mai fost necesare datorită fie reducerii din diverse cauze obiective a poluării produse de presiunile semnificative (unele măsuri au fost abandonate, nemaifiind necesare, după reevaluarea situației din unitățile economice (unități închise, în conservare) și atingerea obiectivelor de mediu ale corpurilor de apă, fie alte măsuri implementate în paralel pe același corp de apă au condus deja la atingerea obiectivelor de mediu;
 - 36,26 % din măsuri au fost transferate pentru implementare în al doilea ciclu de planificare.

În urma evaluării situației împreună cu utilizatorii de apă și autoritățile care implementează programul de măsuri în perioada 2016-2021, s-a constatat că, în unele cazuri, există probleme în ceea ce privește realizarea măsurilor la termenele stabilite, dintre care cele mai des întâlnite sunt următoarele:

- capacitatea tehnică și instituțională insuficientă a autorităților pentru implementarea mecanismelor necesare realizării măsurilor;
- alocarea cu întârziere a fondurilor necesare din cauza derulării cu întârziere a procedurilor de achiziții;
- proceduri anevoioase de promovare a finanțării care conduc la depășirea termenelor prevăzute pentru demararea proiectelor;
- alocarea de fonduri insuficiente de la bugetul de stat și local pentru măsurile ce trebuiau realizate în al doilea ciclu de planificare, având în vedere contextul economic european și mondial;
- dificultăți în realizarea tehnică a lucrărilor de execuție de către contractanți (diminuarea potențialului pieței muncii în sectorul construcțiilor);
- întârzieri în implementarea măsurilor din cauza problemelor legate de regimul juridic al terenurilor pe care se execută lucrările, etc.

În concluzie, principalele cauze care contribuie la nedemararea sau desfășurarea cu întârziere a anumitor măsuri de bază și suplimentare sunt atribuite în principal alocării cu întârziere a fondurilor necesare de la bugetul de stat sau insuficiența fondurilor de la bugetul local, dar și surselor limitate de finanțare europeană destinate implementării măsurilor specifice Directivei Cadru Apă.

Administrația Națională „Apele Române”, autoritatea competentă în domeniul managementul resurselor de apă, monitorizează în continuare stadiul implementării programului de măsuri, conform cerințelor Directivei Cadru Apă, și intervine, în măsura responsabilităților, pentru conștientizarea / impulsionarea utilizatorilor de apă în vederea

Raportul județean privind starea mediului pentru anul 2023

realizării măsurilor planificate în cadrul Planurilor de Management actualizate (2021) ale bazinelor/spațiilor hidrografice.

II.2.4. Politici, acțiuni și măsuri pentru îmbunătățirea stării de calitate a apelor

Măsurile impuse de legislația națională care implementează Directivele Europene au ca obiectiv general conformarea cu cerințele Uniunii Europene în domeniul calității apei, prin îndeplinirea obligațiilor asumate prin Tratatul de Aderare la Uniunea Europeană și documentul “Poziția Comună a Uniunii Europene (CONF-RO 52/04), Bruxelles, 24 Noiembrie 2004, Capitolul 22 Mediu”. Documentele naționale de aplicare cuprind atât planurile de implementare a directivelor europene în domeniul calității apei, cât și documentele strategice naționale care asigură cadrul de realizare a acestora.

Managementul resurselor de apă necesită o abordare integrată a prevederilor Directivei Cadru Apă 2000/60/CE cu cele ale altor directive europene în domeniul apelor, precum și cu alte politici și strategii relevante ale anumitor sectoare, respectiv Directiva 2007/60/CE privind evaluarea și gestionarea riscului la inundații, Directiva Cadru Strategia pentru Mediul Marin 2008/56/CE, sectorul hidroenergetic, protecția naturii, schimbările climatice, etc.

În ultima perioadă, Uniunea Europeană a adoptat o serie de strategii care stau la baza fundamentării activităților economice europene pentru viitor având în vedere și protecția mediului. **Pactul ecologic European (Green Deal)**³ are ca scop principal să facă Uniunea Europeană neutră din punct de vedere climatic până în 2050, prin stabilirea unor ținte specifice și a unor politici în domeniu. Pactul urmărește, de asemenea, să protejeze, să conserve și să consolideze capitalul natural al UE, precum și să protejeze sănătatea și bunăstarea cetățenilor împotriva riscurilor legate de mediu și a impacturilor aferente. Astfel, fiecare stat membru UE va avea în vedere să implementeze noile prevederi ale Pactului Ecologic European, respectiv ale planurilor de acțiune specifice fiecărui domeniu.

Planului de acțiune „Către poluarea zero a aerului, apei și solului”⁴ are ca obiectiv principal oferirea unei orientări pentru includerea prevenirii poluării în toate politicile relevante ale UE, maximizarea sinergiilor într-un mod eficient și proporțional, intensificarea punerii în aplicare și identificarea posibilelor lipsurilor sau compromisuri. Planul stabilește obiective cheie pentru anul 2030 de reducere a poluării la sursă, în comparație cu situația actuală, la niveluri care nu mai sunt considerate dăunătoare sănătății și ecosistemelor naturale și care respectă limitele cu care planeta noastră poate face față, creând astfel un mediu fără toxicitate. Conform legislației UE, țintele Green Deal și în sinergie cu alte inițiative, până în anul 2030, se referă la îmbunătățirea calității apei prin reducerea cu 50 % a pierderilor de nutrienți, cu 50 % a plasticelor eliberate în mare și cu 30 % a microplastice eliberate în mediu, precum și cu 50 % a deșeurilor municipale. Reutilizarea nămolului este adecvată pentru a contribui la realizarea

³ Comunicarea Comisiei către Parlamentul European, Consiliul European, Consiliu, Comitetul Economic și Social European și Comitetul Regiunilor, *Pactul ecologic European, COM(2019) 640 final, Brussels, 11.12.2019*

⁴ Comunicarea Comisiei „Pathway to a Healthy Planet for All EU Action Plan: 'Towards Zero Pollution for Air, Water and Soil'”, Brussels, 12.5.2021, COM(2021) 400 final
https://ec.europa.eu/environment/pdf/zero-pollution-action-plan/communication_en.pdf

Raportul județean privind starea mediului pentru anul 2023

obiectivelor de mediu ale corpurilor de apă prin reducerea poluării⁵, în special cu contaminanți, economia circulară (valorificare), eficiența resurselor (recuperare fosfor)⁶, producția durabilă de alimente (utilizare în agricultură) și reducerea emisiilor de GES.

În cadrul Pactului Ecologic European este promovat conceptul de „înverzirea politicii agricole commune” și se propune elaborarea **Strategiei „De la fermă la consumator”**⁷ care va consolida eforturile depuse de fermierii și pescarii europeni în vederea combaterii schimbărilor climatice, a protejării mediului și a conservării biodiversității. Planurile strategice naționale trebuie să fie elaborate în corelare cu obiectivele ambițioase ale Pactului ecologic european și ale strategiei „De la fermă la consumator”.

De asemenea, la nivelul UE Comisia a aprobat în februarie 2021 o **nouă strategie privind adaptarea la schimbările climatice**⁸ care prezintă o viziune pe termen lung pentru ca UE să devină o societate rezilientă la schimbările climatice și pe deplin adaptată la efectele inevitabile ale schimbărilor climatice până în 2050. Activitatea privind adaptarea la schimbările climatice va continua să influențeze investițiile publice și private, inclusiv în ceea ce privește soluțiile inspirate de natură.

Prin aplicarea strategiilor și planurilor de acțiune se așteaptă ca funcțiile naturale ale apelor subterane și de suprafață trebuie restabilite, fiind esențial pentru conservarea și refacerea biodiversității în lacuri, râuri, zonele umede și în apele costiere și marine, precum și pentru prevenirea și limitarea pagubelor provocate de inundații.

În acest context, Comisia a realizat un **Plan de investiții pentru o Europă durabilă**⁹ în vederea sprijinirii investițiilor durabile cu favorizarea investițiilor ecologice. Comisia a propus un obiectiv de 2% pentru integrarea aspectelor legate de schimbările climatice în toate programele UE. În propunerile Comisiei privind Politica Agricolă Comună (PAC) pentru perioada 2021-2027 se prevede că cel puțin 40 % din bugetul total al PAC și cel puțin 30 % din Fondul pentru pescuit și afaceri maritime ar trebui să contribuie la combaterea schimbărilor climatice.

Acest cadru European ambițios va influența realizarea și atingerea obiectivelor în cadrul Planurilor de management actualizate ale bazinelor hidrografice (2022-2027).

⁵ *Chemicals Strategy for Sustainability Towards a Toxic-Free Environment; Communication from the Commission to the European Parliament, the Council, the European Economic and Social Committee and the Committee of the Regions; 14.10.2020 COM(2020) 667 final; <https://ec.europa.eu/environment/pdf/chemicals/2020/10/Strategy.pdf>*

⁶ *Opinion of the European Economic and Social Committee on the ‘Communication from the Commission to the European Parliament, the Council, the European Economic and Social Committee and the Committee of the Regions — Consultative communication on the sustainable use of phosphorus’ COM(2013) 517, <https://eur-lex.europa.eu/legal-content/EN/TXT/?uri=celex%3A52013AE6363>*

⁷ *Comunicarea Comisiei către Parlamentul European, Consiliu, Comitetul Economic și Social European și Comitetul Regiunilor - O Strategie „De la fermă la consumator” pentru un sistem alimentar echitabil, sănătos și ecologic, COM(2020) 381 final, Bruxelles, 20.5.2020,*

⁸ *Comunicarea Comisiei către Parlamentul European, Consiliul European, Consiliu, Comitetul Economic și Social European și Comitetul Regiunilor, Forging a climate-resilient Europe - the new EU Strategy on Adaptation to Climate Change, {SEC(2021) 89 final} - {SWD(2021) 25 final} - {SWD(2021) 26 final}, https://ec.europa.eu/clima/sites/clima/files/adaptation/what/docs/eu_strategy_2021.pdf*

⁹ *Comunicarea Comisiei „Planul de investiții pentru o Europă durabilă Planul de investiții din cadrul Pactului ecologic European, Bruxelles, 14.1.2020, COM(2020) 21 final <https://eur-lex.europa.eu/legal-content/RO/TXT/PDF/?uri=CELEX:52020DC0021&qid=1624432202009&from=EN>*

Raportul județean privind starea mediului pentru anul 2023

Procesul de integrare a managementului resurselor de apă din districtul bazinului hidrografic al Dunării cu alte politici, este promovat de către Declarația Dunării din 2010 și de documentele Uniunii Europene pentru salvagardarea resurselor de apă ale Europei (Blueprint - 2012). Aceste documente sunt avute în vedere și de România, în calitate de stat semnatar al Convenției privind cooperarea pentru protecția și utilizarea durabilă a fluviului Dunărea (Convenția pentru protecția fluviului Dunărea) și ca stat membru al Uniunii Europene.

Conform art. 13 al Directivei Cadru Apă, Statele Membre trebuie să realizeze un *Plan de Management pentru fiecare district hidrografic*, iar dacă sunt localizate într-un district internațional, trebuie să asigure coordonarea pentru producerea unui singur *Plan de Management*. România, fiind localizată în bazinul Dunării (*Figura II. 2.4.1*), similar ciclurilor de planificare anterioare, contribuie la elaborarea *Planului de Management al Districtului Hidrografic al Fluviului Dunărea* - actualizarea 2021 ce se realizează sub coordonarea Comisiei Internaționale pentru Protecția Fluviului Dunărea (ICPDR). În acest scop statele semnatare ale Convenției Internaționale pentru Protecția Fluviului Dunărea au stabilit că *Planul de Management al Districtului Hidrografic al Dunării* să fie format din trei părți (partea A, partea B și partea C). Informații privind structura Planului de Management al Districtului Hidrografic al Fluviului Dunărea 2015 au fost prezentate detaliat în Planul Național de Management actualizat, aprobat prin *Hotărârea de Guvern nr. 859/2016 pentru aprobarea Planului Național de Management actualizat aferent porțiunii din bazinul hidrografic internațional al fluviului Dunărea care este cuprinsă în teritoriul României*.

Similar ciclurilor de planificare anterioare, se menționează că principalele probleme de gospodărire a apelor, obiectivele de management, precum și măsurile aferente stabilite la nivelul Districtului Hidrografic Internațional al Dunării ce sunt prezentate în proiectul *Planului de Management actualizat-2021 al Districtului Hidrografic Internațional al Dunării (partea A)* sunt preluate la nivel național.

În România, elaborarea strategiei și politicii naționale în domeniul gospodăririi apelor, asigurarea coordonării pentru aplicarea reglementărilor interne și internaționale din acest domeniu se realizează de către Ministerul Mediului, Apelor și Pădurilor - Direcția Managementul Resurselor de Apă. Gestionarea cantitativă și calitativă a resurselor de apă, administrarea lucrărilor de gospodărire a apelor, precum și aplicarea strategiei și politicii naționale, cu respectarea reglementărilor naționale în domeniu, se realizează de Administrația Națională "Apele Române", prin Administrațiile Bazinale de Apă din subordinea acesteia. Cadrul legislativ pentru gestionarea durabilă a resurselor de apă este asigurat prin Legea Apelor nr.107/1996, cu modificările și completările ulterioare.

În România conform Legii Apelor, Schema Directoare de Amenajare și Management ale Bazinelor Hidrografice este instrumentul principal de planificare, dezvoltare și gestionare a resurselor de apă la nivelul districtului de bazin hidrografic și este alcătuită din Planul de amenajare a bazinului hidrografic (PABH) - componentă de gospodărire cantitativă și Planul de management al bazinului hidrografic (PMBH) - componenta de gospodărire calitativă. Schemele Directoare de Amenajare și Management ale Bazinelor Hidrografice se întocmesc în conformitate cu Ordinul ministrului mediului și gospodăririi apelor nr. 1.258/2006 care aprobă Metodologia și Instrucțiunile tehnice de elaborare.

Strategia și politica națională în domeniul gospodăririi apelor are drept scop realizarea unei politici de gospodărire durabilă a apelor prin asigurarea protecției

Raportul județean privind starea mediului pentru anul 2023

cantitativă și calitativă a apelor, apărarea împotriva acțiunilor distructive ale apelor, precum și valorificarea potențialului apelor în raport cu cerințele dezvoltării durabile a societății și în acord cu directivele europene în domeniul apelor. Având în vedere evoluția politicilor europene în domeniul managementului apelor, strategia de gospodărire a apelor este necesar a fi revizuită, procesul fiind în curs de realizare.

În prezent se urmărește gospodărirea durabilă a apelor pe baza aplicării legislației Uniunii Europene și în special a principiilor Directivei Cadru pentru Apă și Directivei Inundații, care au fost transpuse prin Legea Apelor 107/1996 cu modificările și completările ulterioare. În acest context, instrumentele de realizare a politicii și strategiei în domeniul apelor includ Schema Directoare de Amenajare și Management ale Bazinelor Hidrografice, managementul integrat al apelor pe bazine hidrografice și adaptarea capacității instituționale la cerințele managementului integrat. Pentru realizarea fiecărui obiectiv specific propus au fost planificate numeroase acțiuni. Unele dintre acestea au fost realizate până în prezent, altele sunt în curs de realizare sau vor fi realizate în etapa următoare.

Acțiunile necesare pentru îmbunătățirea stării apelor de suprafață și a apelor subterane au fost stabilite în cadrul Planurilor de Management ale Bazinelor Hidrografice, ca parte a Planului de Management al districtului internațional al Dunării, întocmit în conformitate cu prevederile Directivei Cadru Apa. Primele Planuri de Management ale bazinelor/spațiilor hidrografice, precum și Planul Național de Management, au fost aprobate prin H.G. nr. 80/26.01.2011 *pentru aprobarea Planului național de management aferent porțiunii din bazinul hidrografic internațional al fluviului Dunărea care este cuprinsă în teritoriul României*, Monitorul Oficial nr. 265/14.04.2011. Conform ciclului de planificare următor de 6 ani, România a elaborat și făcut public la 22 decembrie 2014 proiectul Planului Național de Management aferent porțiunii din bazinul hidrografic internațional al fluviului Dunărea care este cuprinsă în teritoriul României, pentru perioada 2016-2021. Ca și în cazul primului ciclu de planificare 2009-2015, în elaborarea proiectelor Planurilor de Management la nivel bazinal și național s-au luat în considerare recomandările ghidurilor și documentelor dezvoltate în cadrul Strategiei Comune de Implementare a Directivei Cadru Apă, precum și cerințele formulate în Ghidul de raportare a Directivei Cadru Apă 2016, elaborat de Comisia Europeană împreună cu Statele Membre în anul 2014.

La sfârșitul anului 2015, cele 11 Planuri de Management Bazinale, au fost avizate de către Comitetele de Bazin, și au fost publicate la 22 decembrie 2015 pe website-urile Administrațiilor Bazinale de Apă și al Administrației Naționale "Apele Române", în conformitate cu prevederile Directivei Cadru Apă. Planul Național de Management aferent porțiunii românești a bazinului hidrografic internațional al fluviului Dunărea, precum și cele 11 Planuri de management ale bazinelor hidrografice, elaborate în conformitate cu cerințele art. 13 al Directivei Cadru Apă 2000/60/CE, au fost actualizate și aprobate prin **Hotărârea de Guvern nr. 859 din 16 noiembrie 2016 pentru aprobarea Planului național de management actualizat aferent porțiunii din bazinul hidrografic internațional al fluviului Dunărea care este cuprinsă în teritoriul României și publicat în Monitorul Oficial nr. 1.004 din 14 decembrie 2016**. Planul Național de Management actualizat aferent porțiunii românești a bazinului hidrografic internațional al fluviului Dunărea a fost raportat în Sistemul European Informatic pentru Apă (WISE) și anvelopa de raportare a fost închisă (via Agenția Europeană de Mediu - Reportnet) la data de 16

Raportul județean privind starea mediului pentru anul 2023

decembrie 2016. Versiunea finală a planului de management se regăsește la adresa: <https://rowater.ro/wp-content/uploads/2020/12/Planul-National-de-Management-actualizat.pdf>

Pentru următorul ciclu de planificare de 6 ani a fost pregătit proiectul **Planului Național de Management actualizat 2021** aferent porțiunii din bazinul hidrografic internațional al fluviului Dunărea care este cuprinsă în teritoriul României (denumit în continuare Proiectul Planului Național de Management actualizat 2021) care este realizat în conformitate cu prevederile legale europene și naționale. Ca și în cazul primului și celui de-al doilea ciclu de planificare, în elaborarea proiectelor Planurilor de Management actualizate 2021 la nivel bazinal și național s-au luat în considerare recomandările ghidurilor și documentelor dezvoltate în cadrul Strategiei Comune de Implementare a Directivei Cadru Apă și de recomandările Comisiei Europene din raportul privind evaluarea celui de-al doilea plan de management. De asemenea, s-a ținut cont inclusiv de cerințele formulate în Ghidul de raportare a Directivei Cadru Apă 2022, elaborat de Comisia Europeană împreună cu Statele Membre. În comparație cu planurile precedente, proiectul Planului de Management actualizat 2021 conține date și informații actualizate, precum și dezvoltări/îmbunătățiri ale metodologiilor utilizate și ale rezultatelor obținute și care sunt prezentate în cadrul capitolelor respective.

În conformitate cu Calendarul și programul de lucru privind activitățile de participare a publicului în scopul realizării celui de-al 3-lea plan de management al bazinului/spațiului hidrografic și celui de-al 2-lea plan de management al riscului la inundații (Actualizat decembrie 2020), consultarea publicului cu privire la proiectele Planurilor de Management actualizate ale bazinelor/spațiilor hidrografice și a proiectului Planului Național de Management actualizat se face în perioada 30 iunie - 30 decembrie 2021). Proiectul Planului Național de Management actualizat 2021 este publicat la următorul link: <https://rowater.ro/despre-noi/descrierea-activitatii/managementul-european-integrat-resurse-de-apa/planurile-de-management-ale-bazinelor-hidrografice/planuri-de-management-nationale/>.

Revizuirea proiectelor Planurilor de Management actualizate ale bazinelor/spațiilor hidrografice și a proiectului Planului Național de Management actualizat se va realiza în perioada ianuarie - 22 martie 2022, urmând ca aceste Planuri de management actualizate să parcurgă procedura de aprobare și publicare. Ca și în cazul planurilor de management precedente, și al treilea Plan de Management va fi supus procedurii de Evaluare Strategică de Mediu (SEA) și de obținere a avizului de mediu în vederea aprobării acestuia prin Hotărâre de Guvern.

Prin implementarea și monitorizarea programelor de măsuri se vor atinge obiectivele de mediu pentru corpurile de apă, respectiv starea ecologică bună și potențialul ecologic bun. În vederea evaluării stadiului implementării programului de măsuri stabilit în cadrul Planurilor de Management ale bazinelor/spațiilor hidrografice (2016-2021) s-a avut în vedere realizarea măsurilor de bază și suplimentare prevăzute în anexele Planului de management actualizat ale căror termene de implementare se încadrează în perioada 2016-2021. De asemenea, au fost luate în considerare și măsurile din primul Plan de management care erau planificate să se realizeze după anul 2015, dar care au avut întârzieri în implementare sau măsurile planificate după anul 2021 dar care au început să se implementeze în avans. În perioada 2016-2021 sunt implementate măsuri de bază și suplimentare pentru aglomerările umane (apă potabilă, apă uzată, nămoluri de la stații

Raportul județean privind starea mediului pentru anul 2023

de epurare) și activitățile industriale și agro-zootehnice (IED, Seveso III), precum și a altor măsuri de baza referitoare la reglementarea / autorizarea, controlul și monitorizarea surselor de poluare punctiforme și difuze și alterarilor hidromorfologice. De asemenea, o serie de măsuri suplimentare planificate au fost realizate sau sunt în curs de implementare până la sfârșitul anului 2021.

În vederea atingerii obiectivelor de mediu și menținerii stării bune a corpurilor de apă de suprafață și subterane, în perioada 2022 - 2027 se continuă implementarea măsurilor pentru aglomerările umane, activitățile industriale și agricole, precum și pentru alterările hidromorfologice, al căror termen de realizare este perioada 2022 - 2027. Tipurile de măsuri sunt similare cu cele implementate pe parcursul celui de-al doilea ciclu de planificare, respectiv în principal măsuri pentru implementarea cerințelor directivelor europene, la care sunt adăugate noi tipuri de măsuri recomandate de Comisia Europeană în ghidurile Strategiei comune pentru implementarea Directivei cadru Apă (CIS WFD): măsuri de stocare naturală a apelor (NWRM), măsuri de reducere a pierderilor de apă, măsuri de reutilizare a apelor, măsuri în contextul schimbărilor climatice, etc.

Inundațiile reprezintă o amenințare la siguranța și sănătatea umană. **Directiva 2007/60/CE privind evaluarea și gestionarea riscului la inundații** și programul de acțiune al ICPDR cu privire la apărarea împotriva inundațiilor au stabilit cadrul pentru managementul inundațiilor în bazinul Dunării. Directiva Inundații este al doilea pilon de bază al legislației europene în domeniul apelor și are ca obiectiv reducerea riscurilor și a consecințelor negative pe care le au inundațiile în Statele Membre. Instrumentul de implementare al Directivei Inundații, reglementat prin articolul 7 este reprezentat de *Planul de Management al Riscului la Inundații* (PMRI) și constituie una din componentele de gestionare cantitativă a resurselor de apă. El are ca scop fundamentarea măsurilor, acțiunilor, soluțiilor și lucrărilor pentru diminuarea efectelor potențiale negative ale inundațiilor privind sănătatea umană, mediu, patrimoniul cultural și activitatea economică, prin măsuri structurale și nestructurale.

La nivel național prevederile Directivei Inundații au fost transpuse în legislația națională prin modificarea și completarea Legii Apelor. Primul Plan de management al riscului la inundații aferent celor 11 administrații bazinale de apă și fluviului Dunărea de pe teritoriul României a fost aprobat prin HG nr. 972/2016.

Deși în conformitate cu prevederile legislative naționale Planurile de Management al Riscului la Inundații sunt elaborate și aprobate ca documente separate, sunt realizate corelări între cele 2 tipuri de planuri (PMBH, PMRI). Măsurile pentru protecția împotriva inundațiilor pot afecta starea apelor de suprafață (ex. diguri și poldere), însă unele măsuri pot sprijini atingerea obiectivelor Directivei Inundații, cât și ale Directivei Cadru Apă (de ex. prin reconectarea zonelor umede adiacente și a luncii inundabile). Pentru a asigura cele mai bune soluții posibile, este necesară o elaborare coordonată a celui de-al treilea plan de Management și al doilea Plan de management al riscului la inundații până în anul 2021.

În vederea stabilirii acțiunilor concrete pentru implementarea Directivei 60/2007 privind evaluarea și gestionarea riscurilor la inundații, s-a elaborat Strategia națională de management al riscului la inundații pe termen mediu și lung, aprobată prin H.G. nr. 846/2010. Strategia are ca obiectiv principal prevenirea și reducerea consecințelor inundațiilor asupra vieții și sănătății oamenilor, activităților socio-economice și a mediului. Pe baza Strategiei Naționale de Management al Riscului la Inundații s-au

Raportul județean privind starea mediului pentru anul 2023

elaborat Planurile pentru Prevenirea, Protecția și Diminuarea Efectelor Inundațiilor (PPPDEI), conform cerințelor Directivei 2007/60/CE (Directiva Inundații), în scopul reducerii riscului de producere a dezastrelor naturale (inundații) cu efect asupra populației, prin implementarea măsurilor preventive în cele mai vulnerabile zone, pe termen mediu (2020). Pe baza acestora se vor actualiza/dezvolta Planurile de Amenajare ale bazinelor hidrografice și Planurile de Management al Riscului la Inundații. De asemenea, **Strategia națională de management al riscului la inundații pe termen mediu și lung** promovează aplicarea măsurilor de restaurare a zonelor naturale inundabile în scopul reactivării capacității zonelor umede și a luncilor inundabile de a reține apa și de a diminua impactul inundațiilor, respectiv păstrarea zonelor inundabile actuale, cu vulnerabilitate scăzută, pentru atenuarea naturală a undelor de viitură, cu respectarea principiilor strategiei.

În prezent este în curs de pregătire cel de-al doilea Plan de management al riscului la inundații 2021. Acesta se va realiza în cadrul proiectului finanțat prin POCA 2014-2020 „*Întărirea capacității autorității publice centrale în domeniul apelor în scopul implementării etapelor a 2-a și a 3-a ale Ciclului II al Directivei Inundații - RO-FLOODS*”, lider de proiect fiind MMAP, ANAR participând în calitate de partener. Proiectul se desfășoară cu asistență tehnică din cadrul Băncii Mondiale.

De asemenea, proiectul RO-FLOODS va contribui esențial la atingerea țintelor stabilite și identificate în cadrul Strategiei de Management al Riscului la Inundații, în cadrul proiectului finanțat prin POCA 2014-2020 „*Întărirea capacității autorității publice centrale în domeniul managementului apelor în scopul implementării Strategiei Naționale de Management la Inundații (SNMRI) pe termen mediu și lung*”. În cadrul proiectului se va elabora o nouă Strategie privind managementul riscului la inundații.

În vederea realizării obiectivelor strategice anuale, Guvernul României elaborează și implementează Planul de acțiuni pentru implementarea Programului Național de Reformă (PNR) și a Recomandărilor Specifice de Țară (RST). Programul Național de Reformă (PNR) constituie o platformă-cadru pentru definirea priorităților de dezvoltare care ghidează evoluția României până în anul 2020, în vederea atingerii obiectivelor Strategiei Europa 2020, dar și pentru definirea unor reforme structurale care să răspundă provocărilor identificate de Comisia Europeană pentru România. PNR 2017 a fost elaborat în conformitate cu orientările europene, cu prioritățile stabilite prin Analiza Anuală a Creșterii 2017 (AAC)¹⁰, fiind luate în considerare Recomandările Specifice de Țară 2016 (RST)¹¹, precum și Raportul de țară al României din 2017¹². În ceea ce privește managementul apelor, în PNR 2017 sunt monitorizate cu atenție aspectele referitoare la protecția resurselor de apă, realizarea și reabilitarea stațiilor de tratare, canalizare și a stațiilor de epurare, precum și îmbunătățirea sistemelor de protecție împotriva riscului de inundații.

Directiva 2008/56/CE de instituire a unui cadru de acțiune comunitară în domeniul politicii privind mediul marin (Directiva-Cadru „Strategia pentru mediul marin”) are scopul de a proteja mai eficient mediul marin în Europa, cu obiectivul de a obține o stare bună a apelor marine ale UE până în anul 2020. Acțiunile întreprinse în cadrul districtului bazinului hidrografic al Dunării vor reduce poluarea din sursele

¹⁰ COM(2016) 725 final, Bruxelles, 16.11.2016

¹¹ 2016/C 299/18, 18.8.2016

¹² SWD(2017) 88 final, Bruxelles, 22.2.2017

Raportul județean privind starea mediului pentru anul 2023

continentale și vor proteja ecosistemele din apele costiere și tranzitorii ale regiunii Mării Negre. Directiva Cadru Apă și Directiva Cadru Strategia pentru Mediul Marin sunt strâns interconectate, ceea ce necesită o coordonare a activităților aferente.

În conformitate cu cerințele Directivei, transpusă prin Ordonanța de Urgență nr. 71 din 30 iunie 2010, cu modificările și completările ulterioare aduse de Legea nr. 6/2011 și Legea nr. 205/2013, statele membre trebuie să identifice și să pună în aplicare măsurile necesare menținerii și atingerii “Stării bune de mediu” în cadrul mediului marin până în anul 2020 și ulterior prin aplicarea excepțiilor. Aceste măsuri sunt necesar a fi elaborate pe baza evaluării inițiale a mediului marin și ținând cont de obiectivele de mediu.

La nivel național, măsurile propuse în cadrul *Planului de Management al fluviului Dunărea, Deltei Dunării, Spațiului hidrografic Dobrogea și Apelor Costiere*, pentru implementarea cerințelor Directivei Cadru Apă 2000/60/CE, respectiv măsurile care se adresează poluării cu substanțe periculoase, nutrienți și substanțe organice din surse punctiforme costiere, vor face parte integrantă din *Programul de Măsuri aferent implementării Directivei Cadru Strategia pentru Mediul Marin*.

Ministerul Mediului, Apelor și Pădurilor derulează începând din luna octombrie 2019, Proiectul **”Îmbunătățirea capacității autorității publice centrale în domeniul protecției mediului marin în ceea ce privește monitorizarea, evaluarea, planificarea, implementarea și raportarea cerințelor stabilite în Directiva Cadru Strategia Marină și pentru gospodărirea integrată a zonei costiere”**.

Proiectul derulat de Ministerul Apelor și Pădurilor este realizat în parteneriat cu Institutul Național de Cercetare Dezvoltare Marină ”Grigore Antipa” și Administrația Națională „Apele Române” și finanțat prin Programul Operațional Capacitate Administrativă 2014-2020, axa prioritară IP12/2018 Sprijin pentru acțiuni de consolidare a capacității autorităților și instituțiilor publice centrale, obiectivul specific OS 1.1 Dezvoltarea și introducerea de sisteme și standarde comune în administrația publică ce optimizează procesele decizionale orientate către cetățeni și mediul de afaceri în concordanță cu SCAP.

Obiectivele generale fac referire la contribuția pentru fundamentarea și sprijinirea măsurilor ce vizează consolidarea cadrului instituțional, optimizarea proceselor și pregătirea resurselor umane în vederea îndeplinirii obligațiilor asumate prin legislația UE, în special, în ceea ce privește conformarea cu cerințele Directivei 2008/56/CE a Parlamentului European și a Consiliului din 17 iunie 2008 de instituire a unui cadru de acțiune comunitară în domeniul politicii privind mediul marin (Directiva-cadru Strategia pentru mediul marin), având ca scop consolidarea capacității autorităților și instituțiilor publice din domeniul gospodării apelor și protecția mediului marin.

De asemenea, se vizează completarea lipsurilor în legătură cu implementarea cerințelor directivei identificate în rapoartele de evaluare conform art.12 (ciclul I de raportare încheiat în 2012 și ciclul II încheiat în 2018) într-un mod etapizat în relație cu posibilitățile tehnice, instituționale și organizatorice dezvoltate pe parcurs. Experiența implementării cerințelor directivei în România face dovada concretă a necesității unui proces continuu în care dialogul dintre Comisia Europeană și Statele Membre ajută la îmbunătățiri permanente ale abordărilor pentru noile criterii ale fiecărui descriptor.

Ca și rezultate finale, se are în vedere elaborarea unui program de măsuri pentru atingerea obiectivelor Directivei-cadru Strategia pentru mediul marin, respectiv atingerea stării ecologice bune a Mării Negre; a unei Strategii naționale privind gospodărirea

Raportul județean privind starea mediului pentru anul 2023

integrată a zonei costiere, inclusiv a Planului de gospodărire integrată a zonei costiere, precum și întocmirea unui proiect de Hotărâre de Guvern privind stabilirea programului de monitoring integrat al zonei costiere.

În vederea promovării adaptării la schimbările climatice, prevenirii și gestionării riscurilor, prin POIM 2014-2020, Axa Prioritară 5 „Promovarea adaptării la schimbările climatice, prevenirea și gestionarea riscurilor”, pentru reducerea efectelor și a pagubelor asupra populației, cauzate de fenomenele naturale asociate principalelor riscuri accentuate de schimbările climatice, în principal de inundații și eroziune costieră, se desfășoară proiectul “Reducerea eroziunii costiere faza II (2014-2020)”, prin care se realizează 30,54 km de plajă/ faleză protejată. Scopul acestui proiect este prevenirea eroziunii costiere, prin acțiuni specifice de limitare a efectelor negative ale acesteia asupra zonelor de coastă ale litoralului românesc. Se va sprijini astfel dezvoltarea unui mediu corespunzător creșterii valorii conservative a habitatelor marine în zonele proiectului, asigurarea condițiilor pentru păstrarea și susținerea dezvoltării viitoare a speciilor marine cu valoare conservativă mare.

La nivel internațional, măsurile propuse în cadrul *Planului de Management al Districtului Internațional al Dunării* vor contribui în cea mai mare parte la reducerea aportului poluării zonei costiere și marine și vor fi luate în considerare la stabilirea *Programul de Măsuri* aferent implementării Directivei Cadru Strategia pentru Mediul Marin. În decembrie 2012, **Strategia Comisiei Internaționale pentru Protecția Fluviului Dunărea (ICPDR) privind adaptarea la schimbările climatice** a fost finalizată și adoptată, aceasta fiind actualizată în anul 2018¹³. Strategia are ca scop oferirea cadrului și orientărilor privind integrarea adaptării la schimbările climatice în procesele de planificare la nivelul bazinului hidrografic al Dunării.. În România, Strategia națională privind schimbările climatice a fost adoptată prin Hotărârea Guvernului nr. 529/2013 pentru aprobarea Strategiei naționale a României privind schimbările climatice 2013-2020, prin implementarea acesteia urmărindu-se reducerea emisiilor de gaze cu efect de seră și adaptarea la efectele negative, inevitabile ale schimbărilor climatice asupra sistemelor naturale și antropice. În prezent această strategie națională și planul de acțiune aferent se află în curs de actualizare, pentru includerea obiectivelor privind schimbările climatice din cadrul Pactului Ecologic European.

Este de așteptat ca deficitul de apă și seceta să devină relevante în timp pentru managementul resurselor de apă din bazinul hidrografic, în acest sens acordându-se o atenție sporită schimbărilor climatice. La nivelul țărilor dunărene, deficitul de apă și seceta nu sunt considerate ca fiind probleme importante de gospodărirea apei pentru majoritatea țărilor, dar o serie de țări le iau în considerare la nivel național. În România, potrivit datelor EUROSTAT, indicele de exploatare al apei WEI+ pentru România se află sub limita de 20% care constituie pragul de vertizare pentru deficitul de apă și cu mult sub 40% care constituie limita pentru deficitul sever de apă. Astfel, din datele transmise în perioada 1990-2017 de România la Eurostat și preluate de către Agenția Europeană de Mediu a reieșit faptul că la nivelul României a fost identificat un stres/deficit relativ scăzut al apei, valoarea medie anuală a WEI+ situându-se în jurul unor valori minime de 1,6 % în anii 2005-2006 și o valoare maximă de 17,5 % în anul 1990 (Figura II. 2.4.2).

Raportul județean privind starea mediului pentru anul 2023

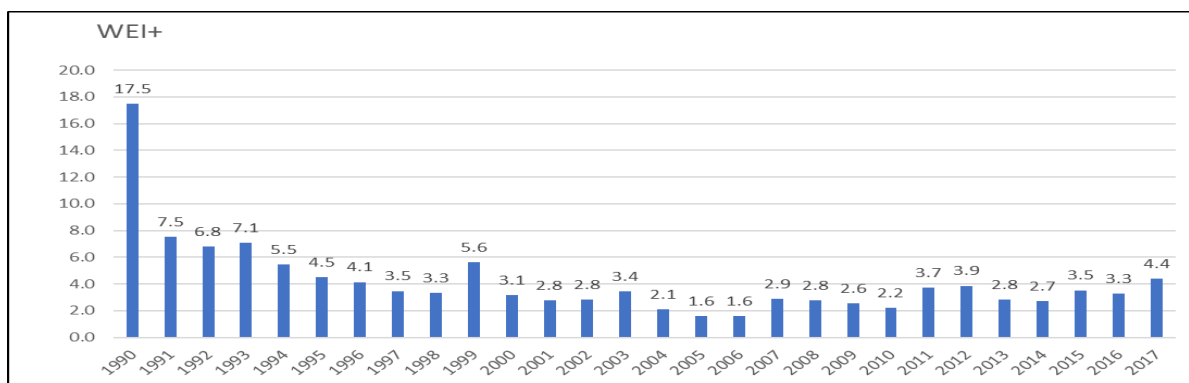


Figura II. 2.4.2 Evoluția WEI+ în România în perioada 1990-2017

(Sursa datelor: EUROSTAT, *Development of the water exploitation index plus (WEI+)*, https://www.eea.europa.eu/data-and-maps/daviz/water-exploitation-index-plus#tab-chart_3)

De asemenea, conform raportului UNESCO World Water Assessment Programme 2012 „Managementul apei în condițiile incertitudinilor și riscului”, în perspectiva anului 2050, România nu va intra sub incidența riscului de epuizare al resurselor de apă, având o estimare a cantității de apă disponibilă anual de cel puțin 1,7 milioane litri de apă /locuitor. Totuși, principalele sectoare semnalate ca fiind posibil afectate de secetă și deficit de apă sunt agricultura, biodiversitatea, producerea energiei electrice, navigația și sănătatea publică. (<http://www.unesco.org/new/en/natural-sciences/environment/water/wwap/wwdr/wwdr4-2012/>).

Seceta hidrologică se manifestă prin menținerea unui deficit al resurselor de apă pe o perioadă relativ îndelungată și continuă. Seceta hidrologică are ca efect scăderea debitelor râurilor fiind rezultatul acțiunii conjugate și simultane a unui complex de cauze (scăderea cantității de precipitații, creșterea temperaturii aerului, scăderea nivelului apelor freatice). Seceta hidrologică ia în considerare persistența debitelor mici, a volumelor mici de apă din lacurile de acumulare, a nivelurilor scăzute a apelor subterane din ultimele luni sau ani. Deși seceta hidrologică este un fenomen natural, ea poate fi accentuată ca urmare a activităților umane. De regulă, seceta hidrologică este în strânsă legătură cu seceta meteorologică între care există o relație directă. Valorile tendințelor de secetă hidrologică în România, determinate pe baza indicelui Palmer, sugerează existența unei tendințe de secetă de la moderată la extremă pe areale din vestul extrem, Câmpia Română, Bărăgan și nordul Dobrogei și a unei tendințe spre excedent (surplus de apă) de la moderat la extrem al resurselor de apă în regiuni din nord-vestul României și sudul Dobrogei, mai ales în vestul extrem și sud-vestul României. Pe baza scenariilor climatice previzibile pentru perioadele 2011-2040 și 2021-2050 și efectele cuantificabile asupra temperaturii medii multianuale și precipitațiilor medii multianuale în România, bazinele hidrografice identificate ca fiind supuse, în mod frecvent, fenomenului de secetă hidrologică, atât în prezent cât și în viitor luând în considerare efectele schimbărilor climatice, sunt cele care se află pe teritoriul Administrațiilor Bazinale de Apă Jiu, Olt, Argeș - Vedea, Ialomița -Buzău, Siret, Prut - Bârlad și Dobrogea - Litoral.

În România, în cadrul **Strategiei naționale privind reducerea efectelor secetei, prevenirea și combaterea degradării terenurilor și deșertificării, pe termen scurt, mediu și lung** sunt menționate măsuri care să permită gestionarea situațiilor de urgență

Raportul județean privind starea mediului pentru anul 2023

generate de secetă hidrologică. Scopul general al *Strategiei* este de a indica acțiunile de întreprins pe termen scurt, mediu și lung, pentru a reduce vulnerabilitatea comunităților locale, ecosistemelor naturale și a activităților socio-economice și de a diminua efectele de ordin social, economic și de mediu ale acestora.

Gestionarea situațiilor de urgență generate de seceta hidrologică este stabilită prin **Regulamentul privind gestionarea situațiilor de urgență generate de inundații, fenomene periculoase, accidente la construcții hidrotehnice și poluări accidentale**, aprobat prin Ordinul comun al ministrului mediului, apelor și pădurilor și ministrul administrației și internelor nr. 1422/192/2012, care prevede întocmirea unor Rapoarte operative ce cuprind: zona în care s-a impus introducerea restricțiilor, situația hidrometeorologică care a determinat introducerea restricțiilor, măsuri întreprinse pentru suplimentarea debitelor pe râuri din acumulările situate în zonă, programul de restricții, măsuri de raționalizare a folosinței apei și transmiterea de rapoarte operative zilnice până la revenirea la situația normală. De asemenea, în cadrul Normelor metodologice pentru elaborarea regulamentelor de exploatare bazinale și a regulamentelor - cadru pentru exploatarea barajelor, lacurilor de acumulare și prizelor de alimentare cu apă, aprobate prin Ordinul nr. 76/2006, sunt prevăzute măsuri operative care sunt prevăzute în Regulamentele de exploatare ale barajelor și lacurilor de acumulare la ape mici.

Fiecare bazin/spațiu hidrografic întocmește **“Planuri de restricții și folosire a apei în perioade deficitare”**, cu termene și responsabilități, care se actualizează ori de câte ori este necesar. Planul de restricții se elaborează conform Ordinului nr. 9/2006 al ministrului mediului și gospodăririi apelor pentru aprobarea Metodologiei privind elaborarea planurilor de restricții și folosire a apei în perioadele deficitare. Planul de restricții are ca scop stabilirea restricțiilor temporare în folosirea apelor în situațiile când din cauze obiective (secetă/calamități naturale) debitele de apă contractate nu pot fi asigurate tuturor utilizatorilor.

La nivelul districtului bazinului hidrografic al Dunării, cât și în România, sunt planificate sau sunt deja în curs de implementare măsuri specifice pentru adaptarea la schimbările climatice referitoare la deficitul de apă, cum ar fi: creșterea eficienței irigațiilor, reducerea pierderilor din rețelele de distribuție a apei, cartografierea episoadelor de secetă și prognoză, educarea publicului cu privire la măsurile de economisire a apei, instrumente economice pentru plăți, reutilizarea apelor uzate, aplicarea de instrumente de stimulare (principiul utilizatorului plătește, penalități pentru consum excesiv), etc. În ceea ce privește managementul apelor și seceta, se are în vedere aplicarea de măsuri specifice la nivel național și bazinal, cum ar fi:

- îmbunătățirea cunoștințelor, creșterea schimbului de informații dintre comunitatea științifică și factorii de decizie din domeniul apelor;
- elaborarea studiilor de vulnerabilitate a resurselor de apă la impactul schimbărilor climatice;
- actualizarea evaluării disponibilității resurselor de apă pe baza programelor de monitorizare, în vederea stabilirii acțiunilor și măsurilor;
- dezvoltarea scenariilor pentru cerința de apă a sectoarelor economice și propunerea de măsuri de atenuare și adaptare la schimbările climatice;

Raportul județean privind starea mediului pentru anul 2023

- planificarea infrastructurii pentru managementul resurselor de apă considerând necesarul socio-economic și de mediu (debitul ecologic), inclusiv pentru surse de apă noi și diversificarea acestora;
- identificarea și aplicarea utilizării eficiente a apelor, economisirea apei și analiza unei posibile reutilizări a apei;
- promovarea și aplicarea măsurilor verzi de retenție naturală a apelor, acolo unde este posibil, pentru asigurarea în principal a cerințelor Directivei Cadru Apă, Directivei Inundații și Directivelor Habitare și Păsări;
- aplicarea rezultatelor proiectelor implementate la nivel internațional (DriDanube¹⁴/Riscul secetei în regiunea Dunării, DIANA¹⁵/Detectia și evaluarea integrată a prelevărilor ilegale de apă, ViWA¹⁶/Valorile virtuale ale apei);
- consolidarea colaborării dintre mediul academic, managementul apelor și sectoarele social-economice; un exemplu de îndrumări de bună practică se găsesc în documentul Ghidul privind agricultură durabilă la nivelul bazinului Dunării¹⁷.

La nivel național, în vederea sprijinirii autorităților locale și operatorilor de servicii de apă și canal pentru asigurarea conformării aglomerărilor umane cu cerințele legislației în vigoare, începând cu anul 2017 s-au demarat acțiuni care au în vedere:

- modificarea și completarea Legii nr. 241/2006 a serviciului de alimentare cu apă și canalizare și a Legii nr. 51/2006 serviciilor comunitare de utilități publice, în principal în sensul monitorizării de către autoritățile locale a populației neconectate la rețeaua de canalizare și pentru acordarea de ajutoare sociale;
- reactualizarea Planului de conformare pentru implementarea Directivei 91/271/CEE privind epurarea apelor uzate urbane, prin intermediul unui proiect de asistență tehnică finanțat din programul Operațional Capacitate Administrativă, proiect care va fi implementat de Ministerul Apelor și Pădurilor în colaborare cu Banca Mondială;
- realizarea de către Banca Europeană de Reconstrucție și Dezvoltare a Raportului privind opțiunile strategice de management al politicii de regionalizare în România, din perspectiva îndeplinirii angajamentelor de conformare, care va fi realizat prin intermediul unui proiect de asistență tehnică finanțat din Programul Operațional Asistență Tehnică.

Se menționează că investițiile pentru realizarea infrastructurii de apă și apă uzată sprijină îmbunătățirea accesului populației la servicii bune de apă, însă contribuie și la atingerea țintelor de dezvoltare durabilă (Sustainable Development Goals - SDGs) stabilite de Națiunile Unite. SDG 6 se adresează întregului ciclu al apei, accesului universal și echitabil pentru toți cetățenii la apă potabilă de calitate sigură și la costuri suportabile, eficienței de utilizare a apei în diferite sectoare economice, managementului sustenabil și integrat al apelor și îmbunătățirii apei în relația cu starea ecosistemelor. Națiunile Unite consideră astfel că este imperioasă creșterea investițiilor în infrastructura de apă pentru atingerea țintelor SDG 6. În România, politicile de management al apei urmează recomandările privind prioritizarea fondurilor pentru apă și sanitație, încurajează

¹⁴ <http://www.interreg-danube.eu/approved-projects/dridanube>

¹⁵ <https://cordis.europa.eu/project/id/730109>

¹⁶ <https://viva-project.org/>

¹⁷ <https://www.icpdr.org/main/issues/agriculture>

Raportul județean privind starea mediului pentru anul 2023

utilizarea durabilă a utilizării apelor și prevenirea pierderilor, prin utilizarea educației și dezvoltării tehnologiilor de tratare, prin stabilirea unui mediu în care inovația și parteneriatul pot contribui eficient în domeniu.

La nivelul Uniunii Europene a intrat în vigoare **Regulamentul (UE) 2020/741 al Parlamentului European și al Consiliului din 25 mai 2020 privind a intrat în vigoare cerințele minime pentru reutilizarea apei**¹⁸. Regulamentul stabilește cerințe minime de calitate a apei și de monitorizare pentru utilizare în special în agricultură precum și dispoziții privind managementul riscului și utilizarea în siguranță a apelor recuperate, în contextul managementului integrat al apei. România trebuie să aplice Regulamentul începând cu 26 iunie 2023. Aplicarea viitoare a prevederilor regulamentului constituie o măsură specifică pentru gestionarea apei în condiții de secetă, apele uzate epurate devenind o sursă importantă de apă și nutrienți, în special pentru anumite culturile agricole

Referitor la protecția naturii, în ultimii ani rețeaua națională de arii naturale protejate a fost completată cu desemnarea siturilor Natura 2000, iar legislația cuprinde prevederi specifice privind protecția și îmbunătățirea stării favorabile de conservare a speciilor și habitatelor sălbatice de interes comunitar. Pornind de la abordarea integrată a tuturor aspectelor relevante pentru resursele de apă, Directiva Cadru Apă menționează în cuprinsul său relația cu habitatele și speciile unde menținerea sau îmbunătățirea stării apei este un factor important în protecția lor. În acest sens, se prevede obligativitatea realizării și actualizării unui registru al zonelor protejate care să includă și această categorie de habitate și specii.

Efortul comun al utilizatorilor de apă, al factorilor interesați și publicului larg, al autorităților de gospodărire a apelor, prin aplicarea măsurilor prevăzute în strategiile și planurile pentru gospodărire integrată a resurselor de apă, va conduce la atingerea obiectivelor de mediu ale corpurilor de apă, fiind în același timp o oportunitate pentru această generație, pentru oameni și organizații, de a lucra împreună în scopul îmbunătățirii mediului acvatic în toate aspectele lui.

 **Datele din acest capitol sunt furnizate de către:**

- Administrația Națională „Apele Române”;
- Institutul Național de Hidrologie și Gospodărire a Apelor.

¹⁸ 2020/741 al Parlamentului European și al Consiliului din 25 mai 2020 privind cerințele minime pentru reutilizarea apei, <https://eur-lex.europa.eu/legal-content/RO/TXT/PDF/?uri=CELEX:32020R0741&from=en>