



UNIUNEA EUROPEANĂ



Instrumente Structurale  
2014-2020

Managementul participativ al siturilor Natura 2000 Pricop-Huta-Certeze, Tisa Superioară  
și al ariei naturale protejate Pădurea Ronișoara  
Cod MySMIS 118881

Anexa 2. Fotografii

a) Fotografii cu speciile de interes conservativ




Figura 1/Anexa 2. Stația Tisa – sector Valea Vișeului



Figura 2/Anexa 2. Stația Tisa – Sector Teplița




Figura 3/Anexa 2. Stația Tisa – sector Sarasău




Figura 4/Anexa 2. Stația Tisa – Sector Câmpulung la Tisa




Figura 5/Anexa 2. Stația Tisa – sector Piatra




Figura 6/Anexa 2. Stația Vișeu



UNIUNEA EUROPEANĂ



Instrumente Structurale  
2014-2020

**Managementul participativ al siturilor Natura 2000 Pricop-Huta-Certeze, Tisa Superioară  
și al ariei naturale protejate Pădurea Ronișoara  
Cod MySMIS 118881**



Figura 7/Anexa 2. Stația Iza



Figura 8/Anexa 2. Habitat marginal -râul Iza




Figura 9/Anexa 2. Stația Săpânța




Figura 10/Anexa 2. Stația Săpânța – habitate  
acvatice



Figura 11/Anexa 2. Stația Valea  
Șugatag/Valea lui Francisc



Figura 12/Anexa 2. Stația Valea  
Șugatag/Valea lui Francisc– habitate  
acvatice

Anexa 2.Pagina 2/55



UNIUNEA EUROPEANĂ



Instrumente Structurale  
2014-2020

Managementul participativ al siturilor Natura 2000 Pricop-Huta-Certeze, Tisa Superioară  
și al ariei naturale protejate Pădurea Ronișoara  
Cod MySMIS 118881



Figura 13/Anexa 2. Adult de mreață vânăță  
(*Barbus carpathicus*)



Figura 14/Anexa 2. Exemplare de zglăvoc  
(*Cottus gobio*)



Figura 15/Anexa 2. Chișcar adult  
(*Eudontomyzon danfordi*)



Figura 16/Anexa 2. Porcușor de nisip  
(*Romanogobio kesslerii*)




Figura 17/Anexa 2. Clean dungat (*Telestes souffia*)




Figura 18/Anexa 2. Dunariță/cără  
(*Sabanejewia aurata*)



UNIUNEA EUROPEANĂ



GUVERNUL ROMÂNIEI



Instrumente Structurale  
2014-2020

Managementul participativ al siturilor Natura 2000 Pricop-Huta-Certeze, Tisa Superioară  
și al ariei naturale protejate Pădurea Ronișoara  
Cod MySMIS 118881



Figura 19/Anexa 2. Șanț de drenaj în zona de fâneță - Lunca la Tisa



Figura 20/Anexa 2. Habitat umed Teplița (Sighetu Marmăției)




Figura 21/Anexa 2. Succesiunea de bălți, zona Cămara (Sighetu Marmăției)



Figura 22/Anexa 2. Habitat umede în zătonul Tisei la Sarasău



Figura 23/Anexa 2. Habitate false între Săpânța și Câmpulung la Tisa



Figura 24/Anexa 2. Pârâiaș cu *Bombina variegata* la Săpânța



UNIUNEA EUROPEANĂ



Instrumente Structurale  
2014-2020

Managementul participativ al siturilor Natura 2000 Pricop-Huta-Certeze, Tisa Superioară  
și al ariei naturale protejate Pădurea Ronișoara  
Cod MySMIS 118881



Figura 25/Anexa 2. Baltă formată în urma scurgerii de suprafață - Ronișoara



Figura 26/Anexa 2. Habitat fals lângă pensiunea Cornet- Ronișoara



Figura 27/Anexa 2. Zonă de băltire în Pădurea Ronișoara



Figura 28/Anexa 2. Baltă temporară în zonă de platou populată cu *Bombina variegata* - zona Ronișoara



Figura 29/Anexa 2. Exemplar de *Emys orbicularis*




Figura 30/Anexa 2. Exemplar de *Bombina variegata*



UNIUNEA EUROPEANĂ



Instrumente Structurale  
2014-2020

Managementul participativ al siturilor Natura 2000 Pricop-Huta-Certeze, Tisa Superioară  
și al ariei naturale protejate Pădurea Ronișoara  
Cod MySMIS 118881



Figura 31/Anexa 2. *Anser albifrons*



Figura 32/Anexa 2. *Anser albifrons*




Figura 33/Anexa 2. *Anser fabalis*



Figura 34/Anexa 2. *Anser fabalis*



Figura 35/Anexa 2. *Anser anser*




Figura 36/Anexa 2. *Anser anser*



UNIUNEA EUROPEANĂ



Instrumente Structurale  
2014-2020

Managementul participativ al siturilor Natura 2000 Pricop-Huta-Certeze, Tisa Superioară  
și al ariei naturale protejate Pădurea Ronișoara  
Cod MySMIS 118881



Figura 37/Anexa 2. *Anas (Mareca) penelope*



Figura 38/Anexa 2. *(Mareca) penelope*



Figura 39/Anexa 2. *Anas crecca*



Figura 40/Anexa 2. *Anas crecca*




Figura 41/Anexa 2. *Anas platyrhynchos*



Figura 42/Anexa 2. *Anas platyrhynchos*



UNIUNEA EUROPEANĂ



Instrumente Structurale  
2014-2020

Managementul participativ al siturilor Natura 2000 Pricop-Huta-Certeze, Tisa Superioară  
și al ariei naturale protejate Pădurea Ronișoara  
Cod MySMIS 118881



Figura 43/Anexa 2. *Anas acuta*



Figura 44/Anexa 2. *Anas acuta*



Figura 45/Anexa 2. *Anas (Spatula) querquedula*



Figura 46/Anexa 2. *Anas (Spatula) querquedula*



Figura 47/Anexa 2. *Anas (Spatula) clypeata*



Figura 48/Anexa 2. *Anas (Spatula) clypeata*





UNIUNEA EUROPEANĂ



GUVERNUL ROMÂNIEI



Instrumente Structurale  
2014-2020

Managementul participativ al siturilor Natura 2000 Pricop-Huta-Certeze, Tisa Superioară  
și al ariei naturale protejate Pădurea Ronișoara  
Cod MySMIS 118881



Figura 49/Anexa 2. *Aythya nyroca*




Figura 50/Anexa 2. *Aythya nyroca*




Figura 51/Anexa 2. *Aythya ferina*




Figura 52/Anexa 2. *Aythya ferina*



Figura 53/Anexa 2. *Aythya fuligula*




Figura 54/Anexa 2. *Aythya fuligula*



UNIUNEA EUROPEANĂ



Instrumente Structurale  
2014-2020

Managementul participativ al siturilor Natura 2000 Pricop-Huta-Certeze, Tisa Superioară  
și al ariei naturale protejate Pădurea Ronișoara  
Cod MySMIS 118881



Figura 55/Anexa 2. *Phalacrocorax carbo*



Figura 56/Anexa 2. *Phalacrocorax carbo*



Figura 57/Anexa 2. *Podiceps nigricollis*




Figura 58/Anexa 2. *Podiceps nigricollis*



Figura 59/Anexa 2. *Larus (Croicocephalus) ridibundus*



Figura 60/Anexa 2. *Larus (Croicocephalus) ridibundus*



UNIUNEA EUROPEANĂ



Instrumente Structurale  
2014-2020

Managementul participativ al siturilor Natura 2000 Pricop-Huta-Certeze, Tisa Superioară  
și al ariei naturale protejate Pădurea Ronișoara  
Cod MySMIS 118881



Figura 61/Anexa 2. *Sterna hirundo*



Figura 62/Anexa 2. *Sterna hirundo* (juv.)




Figura 63/Anexa 2. *Alcedo atthis*



Figura 64/Anexa 2. *Alcedo atthis*



Figura 65/Anexa 2. *Ixobrychus minutus*




Figura 66/Anexa 2. *Ixobrychus minutus*



UNIUNEA EUROPEANĂ



Instrumente Structurale  
2014-2020

Managementul participativ al siturilor Natura 2000 Pricop-Huta-Certeze, Tisa Superioară  
și al ariei naturale protejate Pădurea Ronișoara  
Cod MySMIS 118881



Figura 67/Anexa 2. *Botaurus stellaris* atacat de corbi



Figura 68/Anexa 2. *Nycticorax nycticorax*



Figura 69/Anexa 2. *Egretta (Ardea) alba;*  
*(Casmerodius albus)*



Figura 70/Anexa 2. *Egretta (Ardea) alba;*  
*(Casmerodius albus)*



Figura 71/Anexa 2. *Ardea purpurea*



Figura 72/Anexa 2. *Ardea purpurea*



UNIUNEA EUROPEANĂ



Instrumente Structurale  
2014-2020

Managementul participativ al siturilor Natura 2000 Pricop-Huta-Certeze, Tisa Superioară  
și al ariei naturale protejate Pădurea Ronișoara  
Cod MySMIS 118881




Figura 73/Anexa 2. *Ciconia ciconia*



Figura 74/Anexa 2. *Ciconia ciconia*




Figura 75/Anexa 2. *Ciconia nigra*



Figura 76/Anexa 2. *Ciconia nigra*



Figura 77/Anexa 2. *Aquila (Clanga) pomarina*




Figura 78/Anexa 2. *Circus cyaneus*



UNIUNEA EUROPEANĂ



Instrumente Structurale  
2014-2020

Managementul participativ al siturilor Natura 2000 Pricop-Huta-Certeze, Tisa Superioară  
și al ariei naturale protejate Pădurea Ronișoara  
Cod MySMIS 118881




Figura 79/Anexa 2. *Pernis apivorus*



Figura 80/Anexa 2. *Pernis apivorus*




Figura 81/Anexa 2. *Circus aeruginosus*




Figura 82/Anexa 2. *Circus aeruginosus*




Figura 83/Anexa 2. *Fulica atra*



Figura 84/Anexa 2. *Fulica atra*



UNIUNEA EUROPEANĂ



Instrumente Structurale  
2014-2020

Managementul participativ al siturilor Natura 2000 Pricop-Huta-Certeze, Tisa Superioară  
și al ariei naturale protejate Pădurea Ronișoara  
Cod MySMIS 118881



Figura 85/Anexa 2. *Vanellus vanellus*



Figura 86/Anexa 2. *Vanellus vanellus*



Figura 87/Anexa 2. *Gallinago gallinago*



Figura 88/Anexa 2. *Gallinago gallinago*




Figura 89/Anexa 2. *Strix uralensis*



Figura 90/Anexa 2. *Strix uralensis*



UNIUNEA EUROPEANĂ



Instrumente Structurale  
2014-2020

Managementul participativ al siturilor Natura 2000 Pricop-Huta-Certeze, Tisa Superioară  
și al ariei naturale protejate Pădurea Ronișoara  
Cod MySMIS 118881



Figura 91/Anexa 2. *Picus canus*



Figura 92/Anexa 2. *Picus canus*



Figura 93/Anexa 2. *Dendrocopos (Leiopicus) medius*



Figura 94/Anexa 2. *Dendrocopos (Leiopicus) medius*



Figura 95/Anexa 2. *Dryocopus martius*




Figura 96/Anexa 2. *Dryocopus martius*





UNIUNEA EUROPEANĂ



Instrumente Structurale  
2014-2020

Managementul participativ al siturilor Natura 2000 Pricop-Huta-Certeze, Tisa Superioară  
și al ariei naturale protejate Pădurea Ronișoara  
Cod MySMIS 118881




Figura 97/Anexa 2. *Ficedula albicollis*



Figura 98/Anexa 2. *Ficedula albicollis*



Figura 99/Anexa 2. *Lanius minor*



Figura 100/Anexa 2. *Lanius minor*




Figura 101/Anexa 2. *Lanius collurio*




Figura 102/Anexa 2. *Lanius collurio*



UNIUNEA EUROPEANĂ



Instrumente Structurale  
2014-2020

Managementul participativ al siturilor Natura 2000 Pricop-Huta-Certeze, Tisa Superioară  
și al ariei naturale protejate Pădurea Ronișoara  
Cod MySMIS 118881



Figura 103/Anexa 2. *Lutra lutra*



Figura 104/Anexa 2. *Lutra lutra*



Figura 105/Anexa 2. Urme *Lutra lutra*



Figura 106/Anexa 2. Excremente *Lutra lutra*



UNIUNEA EUROPEANĂ



Instrumente Structurale  
2014-2020

Managementul participativ al siturilor Natura 2000 Pricop-Huta-Certeze, Tisa Superioară  
și al ariei naturale protejate Pădurea Ronișoara  
Cod MySMIS 118881

b) Fotografii cu habitatele din aria naturală protejată



Figura 107/Anexa 2. Zăvoi 91E0 – aspect vernal



Figura 108/Anexa 2. Zăvoi 91E0 aspect autumnal



Figura 109/Anexa 2. Făget 9110 – aspect general




Figura 110/Anexa 2. Făgeto-molidiș 9110 – aspect general

Anexa 2.Pagina 19/55



UNIUNEA EUROPEANĂ



Instrumente Structurale  
2014-2020

Managementul participativ al siturilor Natura 2000 Pricop-Huta-Certeze, Tisa Superioară  
și al ariei naturale protejate Pădurea Ronișoara  
Cod MySMIS 118881

c) Fotografii cu impacturi din aria naturală protejată




Figura 111/Anexa 2. Agricultură intensivă (A02.01 agricultura intensivă), mecanizarea agriculturii, monoculturi, tasare (G05.01 tasarea, supraexploatarea), abraziune (G05.02 abraziune de suprafață), eroziune (K01.01 eroziune) eoliană pe drumurile (D01.02 drumuri, autostrăzi) și terenurile agricole, garduri (G05.09 garduri, îngrădiri) de metal, incinerarea deșeurilor agricole (J01 focul și combaterea incendiilor), fertilizare cu îngrășământ (A08 Fertilizarea (cu îngrășământ))



UNIUNEA EUROPEANĂ



Instrumente Structurale  
2014-2020

**Managementul participativ al siturilor Natura 2000 Pricop-Huta-Certeze, Tisa Superioară  
și al ariei naturale protejate Pădurea Ronișoara  
Cod MySMIS 118881**




Figura 112/Anexa 2. Cosire intensivă (A03.01 cosire intensivă sau intensificarea cosirii), abandonarea cosirii (A03.03 abandonarea/lipsa cosirii), plante invazive (I01 specii invazive non-native (alogene)), tasare (G05.01 tasarea, supraexploatarea), abraziune (G05.02 abraziune de suprafață), eroziune (K01.01 eroziune) eoliană, depozitarea deșeurilor menajere (E03.01 depozitarea deșeurilor menajere/deșeuri provenite din baze de agrement)




Figura 113/Anexa 2. Pășunatul ne-intensiv al vacilor (A04.02.01 pășunatul ne-intensiv al vacilor), garduri electrice (G05.09 garduri, îngrădiri), drumuri (D01.02 drumuri, autostrăzi) agricole de acces, construcții în peisaj (E04 Infrastructuri, construcții în peisaj)



UNIUNEA EUROPEANĂ



Instrumente Structurale  
2014-2020

Managementul participativ al siturilor Natura 2000 Pricop-Huta-Certeze, Tisa Superioară  
și al ariei naturale protejate Pădurea Ronișoara  
Cod MySMIS 118881




Figura 114/Anexa 2. Pășunatul ne-intensiv al oilor (A04.02.02 pășunatul ne-intensiv al oilor) și al caprelor (A04.02.04 pășunatul ne-intensiv al caprelor)





Figura 115/Anexa 2. Infrastructuri agricole (E04 Infrastructuri, construcții în peisaj), poluarea aerului (H04 Poluarea aerului, poluanți răspândiți pe calea aerului) cu azbest, garduri (G05.09 garduri, îngrădiri)



Figura 116/Anexa 2. Fertilizarea (cu îngrășământ) (A08 Fertilizarea (cu îngrășământ)), monoculturi, drum agricol (D01.02 drumuri, autostrăzi) cu depunere de materiale inerte (E03.03 depozitarea materialelor inerte (nereactive))



UNIUNEA EUROPEANĂ



Instrumente Structurale  
2014-2020

**Managementul participativ al siturilor Natura 2000 Pricop-Huta-Certeze, Tisa Superioară  
și al ariei naturale protejate Pădurea Ronișoara  
Cod MySMIS 118881**



Figura 117/Anexa 2. Plantare artificială, pe teren deschis (copaci nativi) (B01.02 plantare artificială, pe teren deschis (copaci nativi)): nuci, conifere, agricultura intensivă (A02.01 agricultura intensivă), garduri (G05.09 garduri, îngrădiri), tasare (G05.01 tasarea, supraexploatarea), abraziunea (G05.02 abraziune de suprafață) terenului, depozitarea de materiale inerte (E03.03 depozitarea materialelor inerte (nereactive))




Figura 118/Anexa 2. Îndepărtarea lăstărișului (B02.03 îndepărtarea lăstărișului), plante invazive (I01 specii invazive non-native (alogene))




Figura 119/Anexa 2. Gestionarea și utilizarea pădurii (B02 Gestionarea și utilizarea pădurii și plantației)



UNIUNEA EUROPEANĂ



Instrumente Structurale  
2014-2020

Managementul participativ al siturilor Natura 2000 Pricop-Huta-Certeze, Tisa Superioară  
și al ariei naturale protejate Pădurea Ronișoara  
Cod MySMIS 118881



Figura 120/Anexa 2. Producția lemnoasă ne-intensivă (B02.05 producția lemnoasă ne-intensivă (lăsarea lemnului mort / neatingerea de copacii vechi))



Figura 121/Anexa 2. Decojirea scoarței copacului (B02.06 decojirea scoarței copacului), tasare (G05.01 tasarea, supraexploatarea) și eroziune (K01.01 eroziune) pe drumurile (D01.02 drumuri, autostrăzi) forestiere





UNIUNEA EUROPEANĂ



Instrumente Structurale  
2014-2020

**Managementul participativ al siturilor Natura 2000 Pricop-Huta-Certeze, Tisa Superioară  
și al ariei naturale protejate Pădurea Ronișoara  
Cod MySMIS 118881**



Figura 122/Anexa 2. Extragere de nisip și pietriș (și din albia Tisei) (C01.01 Extragere de nisip și pietriș), plante invazive (I01 specii invazive non-native (alogene)), eroziunea (K01.01 eroziune) și prăbușirea malului (L05 prăbușiri de teren, alunecări de teren) ucrainian al Tisei




Figura 123/Anexa 2. Drumuri (D01.02 drumuri, autostrăzi), benzinărie abandonată (E04 Infrastructuri, construcții în peisaj)



Figura 124/Anexa 2. Căi ferate (D01.04 căi ferate, căi ferate de mare viteză), plante invazive (I01 specii invazive non-native (alogene)), garduri (G05.09 garduri, îngrădiri)



UNIUNEA EUROPEANĂ



Instrumente Structurale  
2014-2020

**Managementul participativ al siturilor Natura 2000 Pricop-Huta-Certeze, Tisa Superioară  
și al ariei naturale protejate Pădurea Ronișoara  
Cod MySMIS 118881**



Figura 125/Anexa 2. Căi ferate (D01.04 căi ferate, căi ferate de mare viteză), poduri (D01.05 poduri, viaducte), plante invazive (I01 specii invazive non-native (alogene)),



Figura 126/Anexa 2. Linii electrice și de telefon subterane/scufundate (D02.01.02)



UNIUNEA EUROPEANĂ



Instrumente Structurale  
2014-2020

Managementul participativ al siturilor Natura 2000 Pricop-Huta-Certeze, Tisa Superioară  
și al ariei naturale protejate Pădurea Ronișoara  
Cod MySMIS 118881




Figura 127/Anexa 2. Piloni și antene de comunicare (D02.03)



Figura 128/Anexa 2. Habitare dispersată, (locuințe risipite, disperse) (E01.03), linii electrice supraterane (D02.01.01 linii electrice și de telefon suspendate), construcții în peisaj (E04 Infrastructuri, construcții în peisaj), poluarea aerului (H04 Poluarea aerului, poluanți răspândiți pe calea aerului) cu azbest, garduri (G05.09 garduri, îngrădiri), drumuri (D01.02 drumuri, autostrăzi) (G05.01 tasarea, supraexploatarea), cu abraziune (G05.02 abraziune de suprafață)



UNIUNEA EUROPEANĂ



Instrumente Structurale  
2014-2020

**Managementul participativ al siturilor Natura 2000 Pricop-Huta-Certeze, Tisa Superioară  
și al ariei naturale protejate Pădurea Ronișoara  
Cod MySMIS 118881**




Figura 129/Anexa 2. Depozitarea deșeurilor menajere (E03.01 depozitarea deșeurilor menajere/deșeuri provenite din baze de agrement)




Figura 130/Anexa 2. Depozitarea deșeurilor industriale (E03.02 depozitarea deșeurilor industriale), poluarea apelor cu deșeuri industriale (H01.09 poluarea difuză a apelor de suprafață cauzată de alte surse care nu sunt enumerate)



UNIUNEA EUROPEANĂ



Instrumente Structurale  
2014-2020

Managementul participativ al siturilor Natura 2000 Pricop-Huta-Certeze, Tisa Superioară  
și al ariei naturale protejate Pădurea Ronișoara  
Cod MySMIS 118881



Figura 131/Anexa 2. Luare/prelevare de plante terestre, în general (F04)



UNIUNEA EUROPEANĂ



Instrumente Structurale  
2014-2020

Managementul participativ al siturilor Natura 2000 Pricop-Huta-Certeze, Tisa Superioară  
și al ariei naturale protejate Pădurea Ronișoara  
Cod MySMIS 118881



Figura 132/Anexa 2. Depozitarea materialelor inerte (nereactive) (E03.03) în jurul carierelor(C01.01 Extragere de nisip și pietriș), extragerilor de nisip și pietriș și a creșterilor de vaci (A04.02.01 pășunatul ne-intensiv al vacilor), plante invazive (I01 specii invazive non-native (alogene))



UNIUNEA EUROPEANĂ



Instrumente Structurale  
2014-2020

**Managementul participativ al siturilor Natura 2000 Pricop-Huta-Certeze, Tisa Superioară  
și al ariei naturale protejate Pădurea Ronișoara  
Cod MySMIS 118881**




Figura 133/Anexa 2. Conducerea în afara drumului a vehiculelor motorizate (G01.03.02 conducerea în afara drumului a vehiculelor motorizate), garduri electrice (G05.09 garduri, îngrădiri)




Figura 134/Anexa 2. Locuri de campare (G02.08 locuri de campare și zone de parcare pentru rulote)




Figura 135/Anexa 2. Observatoare ale faunei sălbatice (G02.09) (loc posibil)



UNIUNEA EUROPEANĂ



Instrumente Structurale  
2014-2020

**Managementul participativ al siturilor Natura 2000 Pricop-Huta-Certeze, Tisa Superioară  
și al ariei naturale protejate Pădurea Ronișoara  
Cod MySMIS 118881**



Figura 136/Anexa 2. Tasarea (G05.01 tasarea, supraexploatarea), abraziune de suprafață (G05.02 abraziune de suprafață), ridicarea plantelor în general (B02 Gestionarea și utilizarea pădurii și plantației), eroziune (K01.01 eroziune)





UNIUNEA EUROPEANĂ



Instrumente Structurale  
2014-2020

Managementul participativ al siturilor Natura 2000 Pricop-Huta-Certeze, Tisa Superioară  
și al ariei naturale protejate Pădurea Ronișoara  
Cod MySMIS 118881



Figura 137/Anexa 2. Garduri, îngrădiri (G05.09)



Figura 138/Anexa 2. Moartea sau rănirea prin coliziune (G05.11)



UNIUNEA EUROPEANĂ



Instrumente Structurale  
2014-2020

Managementul participativ al siturilor Natura 2000 Pricop-Huta-Certeze, Tisa Superioară  
și al ariei naturale protejate Pădurea Ronișoara  
Cod MySMIS 118881




Figura 139/Anexa 2. Poluarea difuză a apelor de suprafață cauzată de platformele industriale abandonate (H01.07)



Figura 140/Anexa 2. Poluarea difuză a apelor de suprafață cauzată de alte surse care nu sunt enumerate (H01.09), secarea (K01.03 secare) Tisei





UNIUNEA EUROPEANĂ



Instrumente Structurale  
2014-2020

Managementul participativ al siturilor Natura 2000 Pricop-Huta-Certeze, Tisa Superioară  
și al ariei naturale protejate Pădurea Ronișoara  
Cod MySMIS 118881



Figura 141/Anexa 2. Poluarea difuză a apelor de suprafață, cauzată de activități agricole și forestiere (H01.05)



UNIUNEA EUROPEANĂ



Instrumente Structurale  
2014-2020

Managementul participativ al siturilor Natura 2000 Pricop-Huta-Certeze, Tisa Superioară  
și al ariei naturale protejate Pădurea Ronișoara  
Cod MySMIS 118881



Figura 142/Anexa 2. Gunoiul și deșeurile solide (H05.01)



UNIUNEA EUROPEANĂ



Instrumente Structurale  
2014-2020

Managementul participativ al siturilor Natura 2000 Pricop-Huta-Certeze, Tisa Superioară  
și al ariei naturale protejate Pădurea Ronișoara  
Cod MySMIS 118881




Figura 143/Anexa 2. Specii invazive non-native (alogene) (I01)



UNIUNEA EUROPEANĂ



Instrumente Structurale  
2014-2020

Managementul participativ al siturilor Natura 2000 Pricop-Huta-Certeze, Tisa Superioară  
și al ariei naturale protejate Pădurea Ronișoara  
Cod MySMIS 118881



Figura 144/Anexa 2. Focul ( J01.01 Incendii) pentru arderea gunoaielor sau a plantelor invazive




Figura 145/Anexa 2. Captări de apă subterană pentru alimentarea cu apă (J02.06.02)



UNIUNEA EUROPEANĂ



Instrumente Structurale  
2014-2020

**Managementul participativ al siturilor Natura 2000 Pricop-Huta-Certeze, Tisa Superioară  
și al ariei naturale protejate Pădurea Ronișoara  
Cod MySMIS 118881**




Figura 146/Anexa 2. Rezervoare (J02.05.04), captări de apă de suprafață pentru alimentarea cu apă (J02.06.02)




Figura 147/Anexa 2. Diguri de apărare pentru inundații în sistemele de apă interioare (J02.12.02), exploatări de nisip și pietriș (C01.01.01 cariere de nisip și pietriș), plante invazive (I01 specii invazive non-native (alogene))



UNIUNEA EUROPEANĂ



Instrumente Structurale  
2014-2020

**Managementul participativ al siturilor Natura 2000 Pricop-Huta-Certeze, Tisa Superioară  
și al ariei naturale protejate Pădurea Ronișoara  
Cod MySMIS 118881**




Figura 148/Anexa 2. Eroziune  
(K01.01)



Figura 149/Anexa 2. Colmatare (K01.02)





UNIUNEA EUROPEANĂ



Instrumente Structurale  
2014-2020

**Managementul participativ al siturilor Natura 2000 Pricop-Huta-Certeze, Tisa Superioară  
și al ariei naturale protejate Pădurea Ronișoara  
Cod MySMIS 118881**



Figura 150/Anexa 2. Secare (K01.03)



Figura 151/Anexa 2. Salinizarea solului (K01.05), modificarea salinității apelor (J02.14  
Deteriorarea calității apei din cauza modificărilor antropice de salinitate)



Figura 152/Anexa 2. Acumularea de material organic (K02.02), eutrofizare (naturală) (K02.03)



UNIUNEA EUROPEANĂ



Instrumente Structurale  
2014-2020

Managementul participativ al siturilor Natura 2000 Pricop-Huta-Certeze, Tisa Superioară  
și al ariei naturale protejate Pădurea Ronișoara  
Cod MySMIS 118881



Figura 153/Anexa 2. Parazitism (K03.02) (faună)



Figura 154/Anexa 2. Prădătorism (K03.04), antagonism cu animale domestice (K03.06),

Managementul participativ al siturilor Natura 2000 Pricop-Huta-Certeze, Tisa Superioară  
și al ariei naturale protejate Pădurea Ronișoara  
Cod MySMIS 118881



Figura 155/Anexa 2. Parazitism (K04.02) (floră)



UNIUNEA EUROPEANĂ



Instrumente Structurale  
2014-2020

**Managementul participativ al siturilor Natura 2000 Pricop-Huta-Certeze, Tisa Superioară  
și al ariei naturale protejate Pădurea Ronișoara  
Cod MySMIS 118881**



Figura 156/Anexa 2. Prăbușiri de teren, alunecări de teren (L05), eroziune (K01.01), tăierea arborilor pentru siguranța circulației rutiere (G05.06 curățarea copacilor, tăierea pentru siguranța publică, îndepărtarea de copaci pe marginea drumului)




Figura 157/Anexa 2. Reducerea eroziunii (J03.03 reducere, lipsa sau prevenirea eroziunii)

Managementul participativ al siturilor Natura 2000 Pricop-Huta-Certeze, Tisa Superioară  
și al ariei naturale protejate Pădurea Ronișoara  
Cod MySMIS 118881




Figura 158/Anexa 2. Prădătorism (K03.04) și parazitism (K03.02) asupra adulților și pondei de *Bombina variegata*



Figura 159/Anexa 2. Căi ferate (D01.04 căi ferate, căi ferate de mare viteză) peste habitatele umede

Managementul participativ al siturilor Natura 2000 Pricop-Huta-Certeze, Tisa Superioară  
și al ariei naturale protejate Pădurea Ronișoara  
Cod MySMIS 118881





Figura 160/Anexa 2. Poluarea aerului (H04 Poluarea aerului, poluanți răspândiți pe calea aerului)  
(praf, azbest)



Figura 161/Anexa 2. Focul (J01 focul și combaterea incendiilor), arderea gunoaielor (H04 Poluarea aerului, poluanți răspândiți pe calea aerului), poluarea apei (H01.09 poluarea difuză a apelor de suprafață cauzată de alte surse care nu sunt enumerate), gunoi în habitatul (H05.01 gunoiul și deșeurile solide) de *Emys orbicularis*

**Managementul participativ al siturilor Natura 2000 Pricop-Huta-Certeze, Tisa Superioară  
și al ariei naturale protejate Pădurea Ronișoara  
Cod MySMIS 118881**



Figura 162/Anexa 2. Conductorii electrici de pe stâlpii de medie tensiune (D02.01.01 linii electrice și de telefon suspendate) prezintă pericolul de electrocutare asupra unor păsări de interes




Figura 163/Anexa 2. Depozitarea deșeurilor (E03.01 depozitarea deșeurilor menajere/deșeuri provenite din baze de agrement), poluarea apei cu deșeuri menajere (H01.09 poluarea difuză a apelor de suprafață cauzată de alte surse care nu sunt enumerate) și plante invazive (I01 specii invazive non-native (alogene)) în habitatul păsărilor de apă de interes

**Managementul participativ al siturilor Natura 2000 Pricop-Huta-Certeze, Tisa Superioară  
și al ariei naturale protejate Pădurea Ronișoara  
Cod MySMIS 118881**




Figura 164/Anexa 2. Măsuri împotriva eroziunii (J03.03 reducere, lipsa sau prevenirea eroziunii), poluarea apelor cu gunoaie (H01.04 poluarea difuză a apelor de suprafață prin inundații sau scurgeri urbane) aduse din urma inundațiilor în habitatul păsărilor de apă de interes



Figura 165/Anexa 2. Modificarea apelor stătătoare (J02.05.03 modificarea apelor stătătoare), diguri (J02.12 Stăvilare, diguri, plaje artificiale, generalități) în habitatul păsărilor de apă




Figura 166/Anexa 2. Cositul intensiv (A03.01 cosire intensivă sau intensificarea cosirii) din habitatul păsărilor de apă





UNIUNEA EUROPEANĂ



Instrumente Structurale  
2014-2020

**Managementul participativ al siturilor Natura 2000 Pricop-Huta-Certeze, Tisa Superioară  
și al ariei naturale protejate Pădurea Ronișoara  
Cod MySMIS 118881**



Figura 167/Anexa 2. Depozitarea deșeurilor industriale (H01.09 poluarea difuză a apelor de suprafață cauzată de alte surse care nu sunt enumerate), apoi umplerea (J02.01.03 umplerea șanțurilor, zăgazurilor, heleșteielor, iazurilor, mlaștinilor sau gropilor) bălților din habitatul păsărilor acvatice




Figura 168/Anexa 2. Pescuitul cu undiță (F02.03.02), poluarea apelor prin inundații (H01.04 poluarea difuză a apelor de suprafață prin inundații sau scurgeri urbane), gunoiul (H05.01 gunoiul și deșeurile solide), focul (J01 focul și combaterea incendiilor) din habitatul păsărilor de apă de interes




Figura 169/Anexa 2. Pășunatul neintensiv al vacilor (A04.02.01), garduri (G05.09 garduri, îngrădiri), construcții agricole (E04 Infrastructuri, construcții în peisaj) din habitatul păsărilor de apă de interes

**Managementul participativ al siturilor Natura 2000 Pricop-Huta-Certeze, Tisa Superioară  
și al ariei naturale protejate Pădurea Ronișoara  
Cod MySMIS 118881**

**d) Alte fotografii relevante pentru aria naturală protejată**

Tabelul 2.1 Particularități ale formațiunilor geologice din situl ROSPA 0143 și ROSCI0251

Formațiunea geologica din cuprinsul ariei/ Influenta asupra speciilor	Locația -ROSPA 0143
Sedimentele de lunca stratificate mъл, argilă, nisip, pietriș bolovăniș care favorizează excesul de apă în condiții de inundații sau din pânza freatică favorizează apariția fenomenelor de gleizare sau de stagnogleizare în baza profilelor de sol. Formarea aluviosolurilor cu textură nisipoasă, zone cu exces de apă	
Pietriș în baza stratului de sol care favorizează prezența în orizontul de suprafață a unei cantități mari de schelet.	
Depuneri ale maselor de sedimente din perioadele de inundații.-Între Săpânța și Câmpulung la Tisa și la Bocicoiu.	
Depozite grosiere aluviale -zona Săpânța -regosol. Aluviuni grosiere în zona de dezvoltare a rădăcinilor.	



UNIUNEA EUROPEANĂ



Instrumente Structurale  
2014-2020

Managementul participativ al siturilor Natura 2000 Pricop-Huta-Certeze, Tisa Superioară  
și al ariei naturale protejate Pădurea Ronișoara  
Cod MySMIS 118881

Locația-ROSCI0251	
În zona nordică prezența formațiunilor de fliș cu fisurații și fragmentate creează instabilitate prin degradări inegale ale marnelor și gresiilor, versanți abrupti, intercalații de nivele grosiere de gresii în sol -discontinuitatea solului și instabilitate și favorizează apariția văilor cu adâncime de 3 m.	
Nivelele de marne de pe versanții abrupti creează prăbușiri de fragmente cu afectarea versanților care sunt lipsiți de vegetație.	
Aflorarea depozitelor de fliș, a gresiilor badeniene și a tufurilor vulcanice favorizează în zonele de creastă erodarea și prezența din abundență a pietrișului în sol care împiedică dezvoltarea în adâncime a rădăcinilor.	
Teren accidentat creat de relieful specific tufurilor vulcanice de pe limita sudică a ariei.	




UNIUNEA EUROPEANĂ



Instrumente Structurale  
2014-2020

**Managementul participativ al siturilor Natura 2000 Pricop-Huta-Certeze, Tisa Superioară  
și al ariei naturale protejate Pădurea Ronișoara  
Cod MySMIS 118881**

Fragmentarea terenului pe fondul creșterii altitudinilor în ariile de dezvoltare a formațiunilor de fliș în relație și cu depozitele metamorfice din zona nordică a sitului ROSCI 0251.





UNIUNEA EUROPEANĂ



Instrumente Structurale  
2014-2020

Managementul participativ al siturilor Natura 2000 Pricop-Huta-Certeze, Tisa Superioară  
și al ariei naturale protejate Pădurea Ronișoara  
Cod MySMIS 118881




Figura 170/Anexa 2. Aspecte ale arhitecturii tradiționale în localitățile din aria protejată



UNIUNEA EUROPEANĂ



Instrumente Structurale  
2014-2020

Managementul participativ al siturilor Natura 2000 Pricop-Huta-Certeze, Tisa Superioară  
și al ariei naturale protejate Pădurea Ronișoara  
Cod MySMIS 118881





Figura 171/Anexa 2. Aspecte ale portului tradițional în localitățile din aria protejată





UNIUNEA EUROPEANĂ



Instrumente Structurale  
2014-2020

Managementul participativ al siturilor Natura 2000 Pricop-Huta-Certeze, Tisa Superioară  
și al ariei naturale protejate Pădurea Ronișoara  
Cod MySMIS 118881



Figura 172/Anexa 2. Aspecte ale păstrării obiceiurilor tradiționale în localitățile din aria protejată