

AGENȚIA PENTRU PROTECȚIA MEDIULUI MARAMUREȘ

Nr. 6928/11.07.2024

INFORMARE

Evoluția calității aerului în luna iunie 2024

A. Evoluția indicelui general de calitate al aerului la stațiile automate din rețeaua de monitorizare din aglomerarea Baia Mare:



Legendă:

MM1: Bd. București, nr. 28, Baia Mare

MM2: Bd. Unirii, nr. 9-11, Baia Mare

MM3: Firiza, nr. 72

MM6: Sighetu Marmăției : Str. V. Alexandri nr.8

MM7: Vișeu de Sus : Str. Rândunelelor, nr. 80

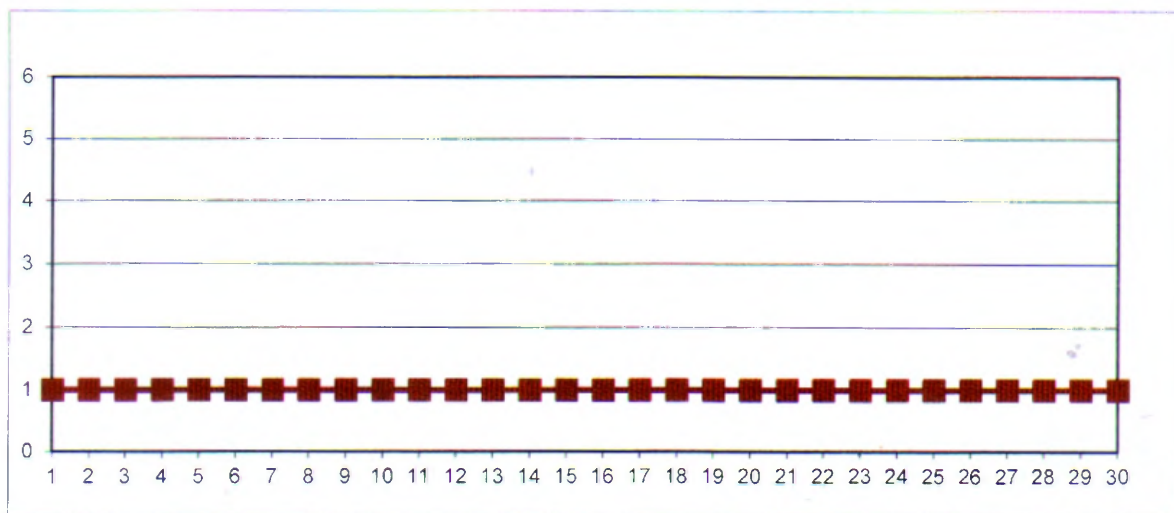
Amplasarea stațiilor de monitorizare în aglomerarea Baia Mare

Indicele general de calitate a aerului este stabilit pentru fiecare stație automată de monitorizare a calității aerului din aglomerarea Baia Mare, în conformitate cu prevederile Ordinului ministrului mediului, apelor și pădurilor nr.1818 din 2 octombrie 2020 pentru aprobarea Normativului privind stabilirea indicilor de calitate a aerului în vederea facilitării informării publicului.

Stația MM1, adresa: Bd. București, nr. 28, Baia Mare

La stația MM1 în luna iunie nu s-au îndeplinit condițiile de captură de date necesare pentru determinarea indicelui general de calitate în stație.

Stația MM2, adresa: Bd. Unirii, nr. 9-11, Baia Mare



Stația MM3, adresa: Firiza, nr.7

La stația MM3 în luna iunie nu s-au îndeplinit condițiile de captură de date necesare pentru determinarea indicelui general de calitate în stație.

Începând cu data de 16.01.2023 stațiile MM4 și MM5 s-au relocat și redefinit ca stații de fond urban (MM6), respectiv de trafic (MM7) în locațiile: Sighetu Marmatiei, str. V. Alecsandri, nr.8, respectiv Viseu de Sus, str. Rânduneleor, nr.80. Din data de 23.02.2023 s-a reluat alimentarea cu energie electrică a celor două stații.

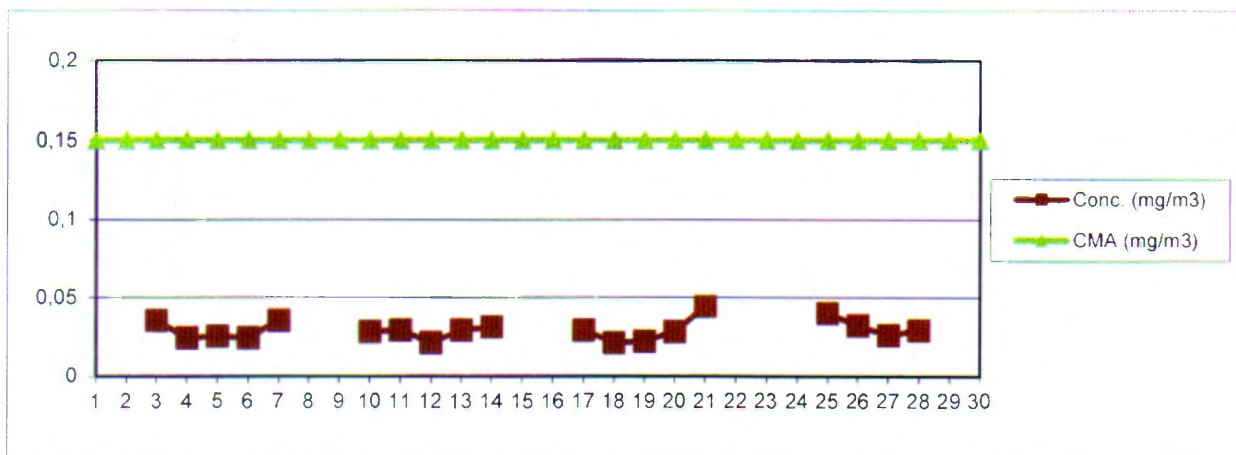
La stațiile MM6 Sighetu Marmăției și MM7 Vișeu de Sus în luna iunie nu s-au îndeplinit condițiile de captură de date necesare pentru determinarea indicelui general de calitate în stație.

Datele sunt furnizate de stațiile automate din aglomerarea Baia Mare și din zona Maramureș care fac parte din Rețeaua Națională de Monitorizare a Calității Aerului.

B. Evoluția concentrațiilor medii zilnice măsurate pentru indicatorii specifici în stațiile manuale de monitorizare din municipiul Baia Mare

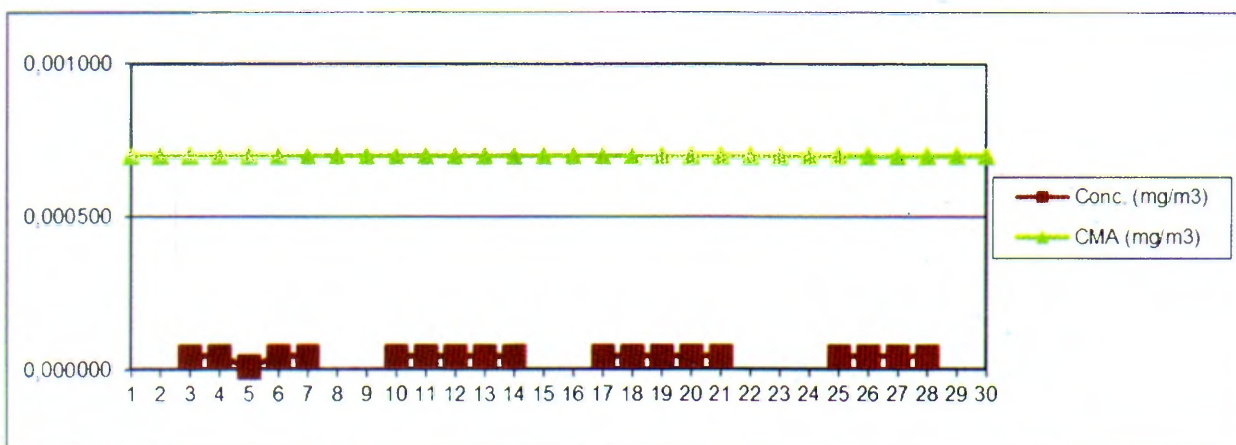
Punctul de prelevare 4, poluantul măsurat: pulberi totale în suspensie (TSP)

adresa: Str. Colonia Topitorilor (Nod de presiune-SGA Maramureș), Baia Mare



Punctul de prelevare 4, poluantul măsurat: plumb din TSP (Pb)

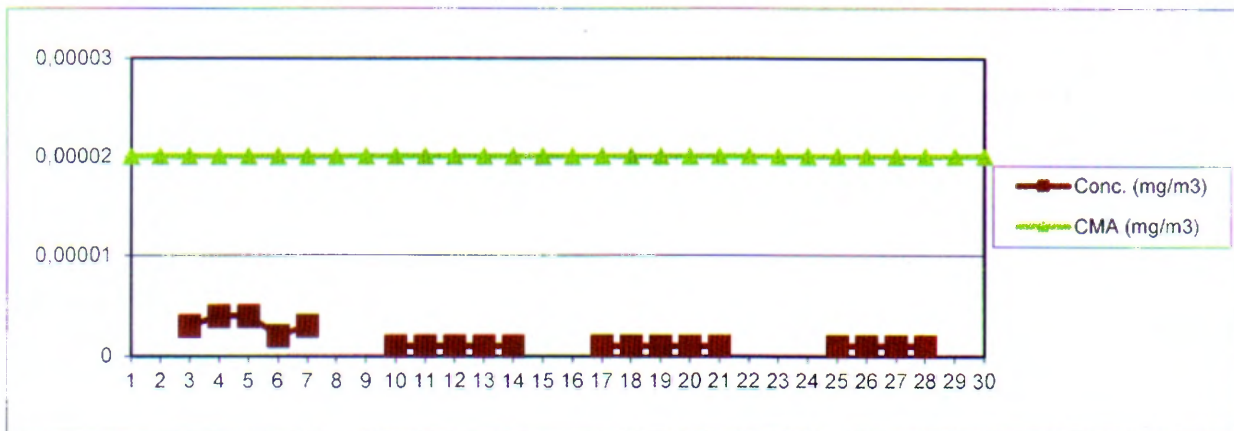
adresa: Str. Colonia Topitorilor (Nod de presiune-SGA Maramureș), Baia Mare



Toate valorile concentrațiilor măsurate s-au situat sub limita de detecție.

Punctul de prelevare 4, poluantul măsurat: cadmiu din TSP (Cd)

adresa: Str. Colonia Topitorilor (Nod de presiune-SGA Maramureș), Baia Mare



Toate valorile concentrațiilor măsurate s-au situat sub limita de detecție.

Datele sunt furnizate în urma prelevării în stațiile manuale de monitorizare și a determinărilor chimice efectuate în laboratorul APM Maramureș.

Cu deosebită considerație,

Director Executiv
dr. ing. Emilia TALPOS



Nume și Prenume	Funcția	Data	Semnătura
Avizat: Victor HERMAN	p. Șef Serviciu Monitorizare și Laboratoare	11.07.2024	
Întocmit: Cristina BOTEAN	Consilier Serviciu Monitorizare și Laboratoare	11.07.2024	